

SLAGELSE KOMMUNE

VINTER- OG RENHOLDELSEREGULATIV

DRIFT

DECEMBER 2015 - REVIDERET SEPTEMBER 2016

INDHOLDSFORTEGNELSE

1		
1	ALMENT	4
2	KOMMUNENS PLIGTER – KOMMUNEVEJE OG OFFENTLIGE STIER MV., DER ADMINISTRERES AF KOMMUNALBESTYRELSEN	5
2.1	Snerydning	5
2.2	Glatførebekæmpelse	6
2.3	Renholdelse	6
3	GRUNDEJERENS PLIGTER – OFFENTLIGE FORTOVE OG STIER MV., DER ADMINISTRERES AF KOMMUNALBESTYRELSEN	7
3.1	Snerydning	7
3.2	Glatførebekæmpelse	8
3.3	Renholdelse	8
4	GRUNDEJERENS PLIGTER – PRIVATE FÆLLESVEJE	9
4.1	Private fællesvej og stier	9
4.2	Nærmere bestemmelser om udførelsen	9
5	TILSYN OG REGLER FOR GRUNDEJERPLIGTER MV.	11
	BILAG A. VINTERVEJKLASSER, VEJTYPER, SERVICEMÅL OG METODER	12
	BILAG A1. KOMMUNEVEJE HVOR DER IKKE UDFØRES SNERYDNING/GLATFØREBEKÆMPELSE	14
	BILAG B. VINTERSTIKLASSER, STITYPER, SERVICEMÅL OG METODER	15
	BILAG B1. OFFENTLIGE STIER, DER ADMINISTRERES AF KOMMUNALBESTYRELSEN, HVOR DER IKKE UDFØRES SNERYDNING/GLATFØREBEKÆMPELSE	17
	BILAG C. KOMMUNENS VINTERBEREDSKAB	18
	BILAG D1. VEJE OG LINK TIL DETAILKORT	20
	D.1.1 Kommunale veje	20
	D.1.2 Private fællesveje	33
	BILAG D2. OVERSIGTSKORT STIER MV. OG LINK TIL DETAILKORT	34
	D.2.1 Kommunale stier	34
	D.2.2 Private fællestier	34
	BILAG F. PRINCIPPER FOR GRUNDEJERS PLIGTER	35
	BILAG E. DEFINITIONER	41

1 ALMENT

I henhold til "[Lov om offentlige veje](#)", § 62, har kommunen pligt til

- at sørge for snerydning,
- at træffe foranstaltning mod glat føre og
- at sørge for renholdelse

på kommuneveje og offentlige stier, der administreres af kommunalbestyrelsen.

Nærmere regler for gennemførelse af disse aktiviteter fremgår af dette regulativs afsnit 2.

Efter § 64 i samme lov har kommunen for byer og bymæssige områder bestemt, at grundejere, hvis ejendom grænser til kommuneveje eller offentlige stier, der administreres af kommunalbestyrelsen, skal

- snerydde,
- glatførebekæmpe og
- renholde

fortov og sti ud for ejendommen, der er nærmere beskrevet i dette regulativs afsnit 3.

Endvidere har kommunen i henhold til § 8, 23, 79 m.fl. i "[Lov om private fællesveje](#)" bestemt, at visse private fællesveje

- skal ryddes for sne
- glatførebekæmpes og
- renholdes

af grundejerne, der er beskrevet efterfølgende i afsnit 4.

Alle ovenstående beslutninger er truffet efter forhandling med politiet i overensstemmelse med nævnte lovgivning.

Kommunevejene og de offentlige stier, der administreres af kommunalbestyrelsen er opdelt i vinterklasser. Disse klasser knytter sig til forskellige servicemål, der afhænger vejens og stiens betydning for færdsels afvikling. Nærmere beskrivelse af klasser med tilhørende servicemål fremgår af bilag A og bilag B.

Lister med oplysninger om kommuneveje og offentlige stier, der administreres af kommunalbestyrelsen mv., fremgår af bilag D1 og D2.

2 KOMMUNENS PLIGTER – KOMMUNEVEJE OG OFFENTLIGE STIER MV., DER ADMINISTRERES AF KOMMUNALBESTYRELSEN

Snerydningen, bekæmpelse af glat føre og renholdelse på kommuneveje og offentlige stier, der administreres af kommunalbestyrelsen, er tilrettelagt, iværksættes og udføres med udgangspunkt i følgende regler, der er forhandlet med politiet.

Indsatsen ved snerydning og glatførebekæmpelse iværksættes og udføres ud fra en konkret behovsvurdering og er tilrettelagt ud fra, at de anførte servicemål, som fremgår af bilag A hhv. bilag B, kan opfyldes i prioriteret rækkefølge. I situationer, hvor servicemålene ikke kan opretholdes, prioriteres indsatsen der hvor det vurderes vigtigst af hensyn til færdsels afvikling hhv. trafiksikkerheden.

Kommunens vinterberedskab for **klasse I** veje er etableret i perioden fra 15. oktober til 15. april og for de øvrige vinterklasser (veje og stier) vinterberedskabet i perioden fra 1. november til 1. april.

2.1 Snerydning

Snerydning iværksættes som angivet i bilag A og B.

Snevolde ved vejtilslutninger søges skubbet til side inden arbejdet afsluttes. Kommunen fjerner dog ikke snevolde ved indkørsel til ejendomme eller ud for private fællesveje.

Kommunen rydder ikke sne på indkørselsarealer til ejendomme.

Kommunen søger så vidt muligt at undgå, at sne under rydningen kastes ind på arealer, hvor snerydning påhviler grundejeren. Såfremt denne situation alligevel opstår, skal sneen fjernes af grundejeren.

Snerydning af rasteplasser, holdebaner o.l. iværksættes som udgangspunkt først efter, at acceptabel trafiksituation er genoprettet på kørebaner.

Bortkørsel af sne foretages kun i bymæssig bebyggelse, samt fra cykelbaner, holdepladser og betydende vejkryds i det omfang, det skønnes nødvendigt af hensyn til trafikken.

Snevolde ved/på kørebanen ved vejtilslutninger – dvs. en offentlig vejs tilslutning til en anden offentlig vej – søges så vidt muligt skubbet til side, inden arbejdet indstilles.

Der foretages ikke snerydning på grusstier.

På enkelte veje og stier har kommunen besluttet ikke at udføre sne-rydning. De konkrete veje og stier fremgår af bilag A1 og B1.

2.2 Glatførebekæmpelse

Glatførebekæmpelse iværksættes som angivet i bilag A og B.

På **klasse I** veje saltes præventivt. Det tilstræbes således, at der saltes inden der bliver glat, hvorfor saltning på disse veje kan iværksættes på alle tider af døgnet.

Kommunen glatførebekæmper ikke på indkørselsarealer til ejendomme.

Glatførebekæmpelse af rastepladser, holdebaner o.l. iværksættes som udgangspunkt først efter at acceptabel trafiksituation er genoprettet på kørebaner.

For samtlige gennemgående veje gælder, at glatførebekæmpelse så vidt muligt sker i samarbejde med tilgrænsende vejbestyrelser, således at trafikanterne i videst muligt omfang møder en ensartet vejtilstand.

Der foretages ikke bekæmpelse af glatføre på grusstier.

På enkelte veje og stier har kommunen besluttet ikke at udføre glatførebekæmpelse. De konkrete veje, vejstrækninger og stier fremgår af bilag A1 og B1.

2.3 Renholdelse

Renholdelse af alle kommunale vejarealer foretages periodisk af kommunen efter en fastlagt praksis, og når særlige forhold gør det påkrævet af hensyn til trafiksikkerheden.

På kommuneveje i landzone har kommunen kun pligt til at foretage den renholdelse, der er nødvendigt af hensyn til trafiksikkerheden.

Parkerings- og rastepladser o.lign. i landzone indgår dog også i ovennævnte plan.

Hvor kommunen har bestemt, at private fællesveje skal administreres efter byreglerne i "[Lov om private fællesveje](#)", indgår kommuneveje i disse nærmere afgrænsede områder i landzone ligeledes i kommunens plan for renholdelse.

3 GRUNDEJERENS PLIGTER – OFFENTLIGE FORTOVE OG STIER MV., DER ADMINISTRERES AF KOMMUNALBESTYRELSEN

Kommunen har efter forhandling med politiet bestemt, at grundejere, hvis ejendom i byer og bymæssige områder grænser op til kommunevej og offentlig sti, der administreres af kommunalbestyrelsen, skal

- snerydde,
- glatførebekæmpe og
- renholde

fortov og sti der er beskrevet i dette regulativs afsnit 3.1 til 3.3.

Med fortov og sti sidestilles færdselsarealer, der overvejende er bestemt for gående færdsel. Cykelstier, gangtunneler og –broer er ikke omfattet af pligten.

Nævnte pligt kan højst omfatte 10 m af de fortovs- og eller stiarealer, der ligger nærmest ejendommen målt fra belægningskant.

Hvor grundejeren ikke har direkte adgang til fortov og sti, påhviler pligten kun grundejeren, såfremt:

- arealet ligger i ubrudt forlængelse af en adgang til ejendommen (fx ved en ejendom beliggende på en hjørnegrund), her omfatter pligten også busstop med belægning i direkte forbindelse med fortov (se bilag F, figur 10)
- ejeren efter ansøgning har fået tilladelse til at etablere en adgang.

I bilag F. er vist forskellige principper for grundejers pligter.

For **gågader** gælder pligten til bekæmpelse af glat føre, samt snerydnings- og renholdelsespligten ud til midten af gågaden, dog max. 10 m af det færdselsareal der er beliggende nærmest ejendommen.

Dele af gågaderne vil blive glatførebekæmpet hhv. sneryddet af kommunen. Denne indsats udføres udelukkende som en service og medfører ikke, at kommunen samtidigt påtager sig erstatningsansvar i tilfælde af tilskadekomst m.v. på grund af manglende snerydning og glatførebekæmpelse.

Det påhviler altid grundejer at fjerne istapper og sne på tage, der risikerer at falde ned på vej eller sti, hhv. at opsætte forsvarlig afspærring.

3.1 Snerydning

Grundejerne har pligt til at rydde fortov og sti for sne snarest muligt efter snefald.

Grundejeren har altid pligt til, at rydde:

- Trapper fra fortov til ejendom
- Pladsen omkring brandhaner, beredskabsinstallationer og installationer til trafikregulering i færdselsarealet.

Snerydning udføres ved, at færdselsarealet på sti eller fortov snerydnes i færdselskrævende omfang ud for ejendommen snarest muligt efter snefald. Snebunker henlægges på det resterende fortov eller sti, eller - i det omfang her ikke er plads - på den nærmeste del af vejbanen.

3.2 Glatførebekæmpelse

Grundejerne har pligt til, at træffe foranstaltninger mod glat føre på fortov og sti snarest muligt efter førets indtræden.

Grundejeren har altid pligt til, at bekæmpe glat føre på trapper fra fortov til ejendom.

Glatførebekæmpelse udføres ved:

- at der udspredes vejsalt, grus, sand e.lign. på hele fortovets/stiens areal snarest muligt efter førets indtræden.

3.3 Renholdelse

På fortov og sti har grundejeren har pligt til, at

- fjerne ukrudt og lignende,
- renholde fortove eller stier, der er asfalterede, brolagte, flisebelagte eller på anden måde overfladebehandlede færdselsarealer,
- fjerne affald og andet, der er særligt forurenende eller til ulempe for færdslen, og
- renholde grøfter, rendestene, nedløbsriste, rørgennemløb og udløbsrender, for alt, hvad der kan hindre vandets frie løb.

Grundejeren har altid pligt til at renholde trapper fra fortov til deres ejendomme.

Renholdelsen udføres ved:

- at fortove fejes efter behov
- at grundejeren fjerner affald og andet, der er særlig forurenende eller til fare for færdslen
- at grundejeren straks fjerner det sammenfejede og oprensende.

4 GRUNDEJERENS PLIGTER – PRIVATE FÆLLESVEJE

Det påhviler altid grundejer at fjerne istapper og sne på tage, der risikerer at falde ned på vej eller sti, hhv. at opsætte forsvarlig afspærring.

4.1 Private fællesvej og stier

Grundejernes pligter omfatter her det samlede færdselsareal, således også kørebane, parkeringsarealer o.lign. Følgende er bestemt efter forhandling med politiet.

I byzone mv.:

Kommunen har bestemt, at grundejere, hvis ejendom i:

- Byzone
- Sommerhusområde og
- Afgrænsede områder i landzone

grænser til privat fællesvej, og som fremgår af bilag D1.2 (veje) og bilag D2.2 (stier), skal:

- snerydde,
- glatførebekæmpe og
- renholde

færdselsarealet i overensstemmelse med nærværende regulativs afsnit 4.2.

Pligten er kun pålagt de vedligeholdelsesforpligtigede grundejere, jf. privatvejslovens § 44.

På landet:

Kommunen kan, hvor der foreligger en væsentlig trafikale interesse i at vejene kan befærdes, eller hvor der opstår uoverensstemmelser mellem de færdsels-berettigede træffe beslutning om grundejernes pligt til, at udføre snerydning, glatførebekæmpe og renholde private fællesveje på landet.

4.2 Nærmere bestemmelser om udførelsen

Snerydning:

Grundejerne skal rydde færdselsarealet for sne snarest muligt efter snefald. Pladsen omkring brandhaner og installationer til trafikregulering skal altid holdes ryddet for sne.

Grundejeren har altid pligt til at rydde trapper til deres ejendom for sne.

Snerydning udføres ved:

- at færdselsarealet sneryddes i færdselskrævende omfang sna-

- rest muligt efter snefald, og
- at snebunker henlægges på det resterende færdselsareal, eller uden for.

Glatførebekæmpelse:

Grundejerne har pligt til, at træffe foranstaltninger mod glat føre på færdselsarealet snarest efter førets indtræden.

Grundejerne har altid pligt til, at bekæmpe glat føre på trapper til sin ejendom.

Glatførebekæmpelse udføres ved:

- at der udspredes vejsalt, grus, sand e.lign. på hele færdselsarealet snarest muligt efter førets indtræden.

Renholdelse:

Grundejeren har pligt til, at

- fjerne ukrudt,
- feje eller på anden måde at renholde færdselsarealer, der er asfalteret, brolagt, flisebelagt eller på anden måde befæstet,
- fjerne affald og andet, der er særligt forurenende eller til ulempe for færdslen, og
- renholde grøfter, rendestene, nedløbsriste, rørgennemløb og udløbsrender for alt, hvad der kan hindre vandets frie løb.

Grundejeren har altid pligt til at renholde trapper til deres ejendomme.

Renholdelsen udføres ved:

- at der renholdes på hele færdselsarealet
- at fortove fejes efter behov
- at grundejeren fjerner affald og andet, der er særlig forurenende eller til fare for færdslen
- at grundejeren straks fjerner det sammenfejede og oprensende.

5 TILSYN OG REGLER FOR GRUNDEJER- PLIGTER MV.

Tilsynet med, at grundejerne overholder deres pligter efter omtalte love, føres af kommunen. Overholder en grundejer ikke sine forpligtelser, kan kommunen om nødvendigt lade foranstaltningen udføre for den pågældende grundejers regning.

Endvidere kan kommunen bestemme, at forpligtelser pålagt grundejere på kommuneveje og offentlige stier, der administreres af kommunalbestyrelsen, jf. afsnit 3, udføres af kommunen for grundejerens regning. I givet fald skal kommunen sikre, at arbejdet udføres billigst muligt.

Affald eller genstande, der

- kan være til ulempe for færdslen, eller
- er særligt forurenende

kan fjernes af kommunen eller politiet for den forurenendes regning.

Dette regulativ træder i kraft den 1. december 2015 og erstatter hidtil gældende regulativ af september 2010.

BILAG A. VINTERVEJKLASSER, VEJTYPER, SERVICEMÅL OG METODER

Kørebaner				
Vej-klasse	Vinter-vejklasse	Vejtype	Servicemål og metode	Tilstræbt maksimum tid for vejtilstand
Gennemfartsveje	Klasse I	Omfatter veje som udgør det trafikale bindeled inden for regionen, eksempelvis motorveje og højest prioriterede indfalds- og omfartsveje.	Saltning hhv. snerydning udføres på <u>alle tider af døgnet</u> .	Ved glatføre uden sne: <ul style="list-style-type: none"> Rimfrost 0 timer Is 0 timer
		Veje til hospitaler, brand- og redningsveje, beredskaber, livsvigtige institutioner o.lign.	<ul style="list-style-type: none"> Glatførebekæmpelse tilstræbes foretaget ved præventiv saltning efter behov. Snerydning igangsættes efter behov, således at færdslen i videst muligt omfang kan afvikles uden gener. 	Efter snefald: <ul style="list-style-type: none"> Snesjap 2 timer Løs sne 2 timer Fastkørt sne 0 timer Efter fygning: <ul style="list-style-type: none"> Snedriver 2 timer Spærret 0 timer
Fordelingsveje	Klasse II	Omfatter veje som udgør bindeledet mellem gennemfartsveje og lokalvejene, eksempelvis veje mellem enkelte bysamfund eller kvarterer i større byer, fordelingsveje i industri- og boligområder, vigtige P-pladser o.lign.	Saltning hhv. snerydning udføres som minimum <u>mellem kl. 5.00 og 22.00</u> .	Følgende reaktionstider er gældende mellem kl. 5.00 og 22.00: <ul style="list-style-type: none"> Rimfrost 2 timer Is 2 timer
			<ul style="list-style-type: none"> Glatførebekæmpelse foretages ved konstateret glatføre og kun inden for nævnte tidsrum. Snerydning igangsættes ved drive-dannelse eller 5 til 8 cm jævnt lag, således at færdslen kan afvikles i videst muligt omfang uden væsentlige gener. 	Efter snefald: <ul style="list-style-type: none"> Snesjap 4 timer Løs sne 4 timer Fastkørt sne ¹⁾ 2 timer Efter fygning: <ul style="list-style-type: none"> Snedriver 4 timer Spærret ²⁾ 0 timer

Kørebaner				
Vej-klasse	Vinter-vejklasse	Vejtype	Service mål og metode	Tilstræbt maksimum tid for vejtilstand
Lokalveje	Klasse III	Omfatter lokalveje og pladser, som har <u>betydning for afvikling af den lokale trafik</u> , eksempelvis boligveje og veje på landet, samt øvrige P pladser o.lign.	Saltning/grusning hhv. snerydning udføres <u>mellem kl. 5.00 og 22.00</u> Indsats igangsættes når opgaverne på klasse I til II veje tillader det og kun inden for nævnte tidsrum.	Følgende reaktionstider er gældende mellem kl. 5.00 og 22.00: <ul style="list-style-type: none"> • Rimfrost 4 timer • Is 4 timer Efter snefald: <ul style="list-style-type: none"> • Snesjap 4 timer • Løs sne 4 timer • Fastkørt sne ¹⁾ 2 timer Efter fygning: <ul style="list-style-type: none"> • Snedriver 4 timer • Spærret ²⁾ 0 timer
Øvrige veje	Klasse IV	Omfatter veje til enkeltbruger områder og mindre boligveje.	Saltes/grusses og sneryddes <u>kun undtagelsesvis</u> . Holdes farbare ved snerydning, når der ligger over 8-12 cm løs sne. Fastkørt sne ryddes ikke. Snerydningen foretages kun inden for normal arbejdstid, og kun i det omfang indsats er afsluttet på klasse I til III. Glat føre bekæmpes normalt ikke.	

¹⁾ Den anførte tid for "Fastkørt sne" kan ligge i forlængelse af perioden for snesjap hhv. løs sne.

²⁾ Den anførte tid for "Spærret" kan ikke opretholdes i forbindelse med opstart først på dagen.

For kommunens placering af de enkelte veje i ovennævnte klassifikation henvises til listen i bilag D1.

Vejstrækninger, hvor der ikke ryddes eller glatførebekæmpes, fremgår af Bilag A1.

BILAG A1. KOMMUNEVEJE HVOR DER IKKE UDFØRES SNE- RYDNING/GLATFØREBEKÆMPELSE

Vej nr.	Vejnavn	Fra (evt.)	Til (evt.)
-	-	-	-

BILAG B. VINTERSTIKLASSER, STITYPER, SERVICEMÅL OG METODER

Stier ¹⁾				
Stiklasse	Vinterstiklasse	Stitype	Servicemål og metoder	Tilstræbt maksimum tid for stitilstand
Primære Hovedstier	Klasse I	Omfatter højest klassificerede stier, primært i større byer.	<p>Saltning hhv. snerydning udføres på alle tider af døgnet.</p> <ul style="list-style-type: none"> • Glatførebekæmpelse tilstræbes foretaget ved præventiv saltning efter behov. • Snerydning igangsættes efter behov, således at færdslen i videst muligt omfang kan afvikles uden gener. <p>Fodgængerovergange og busstoppesteder ryddes i begrænset omfang indtil snerydningen på tilstødende arealer ophører, hvorefter der ryddes op.</p>	
Øvrige Hovedstier	Klasse II	<p>Omfatter stier som hovedstier og skolevejstier.</p> <p>Fodgængerovergange og busstoppesteder</p>	<p>Saltning hhv. snerydning udføres kun mellem kl. 5.00 og 22.00.</p> <ul style="list-style-type: none"> • Glatførebekæmpelse foretages ved konstateret glatføre og kun inden for nævnte tidsrum. • Snerydning igangsættes efter behov inden for nævnte tidsrum, således at færdslen kan afvikles i muligt omfang. <p>Fodgængerovergange og</p>	<p>Følgende reaktionstider er gældende mellem kl. 5.00 og 22.00:</p> <ul style="list-style-type: none"> • Rimfrost 4 timer • Is 4 timer <p>Efter snefald:</p> <ul style="list-style-type: none"> • Snesjap 4 timer • Løs sne 4 timer • Fastkørt sne ¹⁾ 2 timer <p>Efter fygning:</p> <ul style="list-style-type: none"> • Snedriver 4 timer • Spærret ²⁾ 0 timer

Stier ¹⁾				
Stiklasse	Vinterstiklasse	Stitype	Service mål og metoder	Tilstræbt maksimum tid for stitilstand
			busstoppesteder ryddes i begrænset omfang indtil snerydningen på tilstødende arealer ophører, hvorefter der ryddes op.	
Lokale stier mv.	Klasse III	Stier og pladser, der har betydning for den lokale nærtrafik.	<p>Saltning/grusning hhv. snerydning udføres <u>kun på hverdage, inden for normal arbejdstid mellem kl. 7.00 og 15.00.</u></p> <ul style="list-style-type: none"> • Indsats igangsættes når opgaverne på klasse I og II stier tillader det og kun inden for nævnte tidsrum. 	
Øvrige stier	Klasse IV	Lavest prioriterede stier.	Saltes/grusses og sne-ryddes <u>kun undtagelsesvis.</u>	

¹⁾ Omfatter her såvel cykelstier som øvrige stier og fortove, hvor glatførebekæmpelse og snerydning ikke er pålagt grundejeren.

Stistrækninger, hvor der ikke ryddes eller glatførebekæmpes, fremgår af Bilag B1.

BILAG B1. OFFENTLIGE STIER, DER ADMINISTRERES AF KOMMUNALBESTYRELSEN, HVOR DER IKKE UDFØRES SNE- RYDNING/GLATFØREBEKÆMPELSE

Vej nr.	Vejnavn	Fra (evt.)	Til (evt.)
	Sti vest for campingplads ved Storebæltsvej	Storebæltsvej	Molespids
	Sti (matr. nr. 7000t Holmstrup, Slagelse Jorder)	Agerhønevej	Skolevej
	Sti (matr. nr. 69n Slagelse Markjorder)	Sorøvej	Ndr. Ringgade
	Sti (matr. nr. 7000a Skovsø, Slagelse Jorder)	Sorøvej	Pilegårdsvej
	Sti langs vestlige skel (matr. nr. 145a Skælskør Markjorder)	Rådmandsvej	
	Stiadgange til matr. nr. 145a Skælskør Markjorder	Rådmandsvej	
	Sti (matr. nr. 300a Korsør Bygrunde)	Halsskovvej	Kruusesvej
	Skaterbane (matr. nr. 90g Tårnborghgd., Korsør Jorder)	Tårnborghgd.	
	Stier med løse belægninger f.eks. grusstier		

BILAG C. KOMMUNENS VINTERBEREDSKAB

Vinterberedskabet er etableret i perioden fra 15. oktober til 15. april for vintervejklasse I hhv. 1. november til 1. april for øvrige vinterklasser

Vagtordninger:

I beredskabsperioden er kommunes veje overvåget af vagtpersonale døgnet rundt. Vagten beslutter og koordinerer indsatsen ved saltning og snefald på vejene. Vagten samarbejder med, politi, kommuner og nyhedsmedier.

Overvågning af vejr og veje:

Der fortages løbende elektronisk overvågning af vejnettet via glatførevarslingsstationer, der giver aktuelle temperatur- og vejtilstandsdata og via DMI viser prognoser for risiko for glatte veje 4 timer frem.

Varsling og udkald:

Ved risiko for glat føre eller ved snefald foretager vintervagterne udkald af vognmænd, materiel og personale til at udføre den nødvendige indsats. Arbejdet skal være igangsat på ruten senest 45 – 60 minutter efter udkald.

Læsning og montage:

Lastvogne, der udfører vintertjeneste på kørebaner, monteres med saltspreder og/eller sneplov. Læsning af salt foregår fra depoterne ved Slagelse.

Udførelse:

Kommunens vintertjeneste på kørebaner gennemføres af følgende ruter:

- 3 ruter á 1 lastbil til glatførebekæmpelse og snerydning på klasse I-veje.
- 3 ruter á 3 lastbiler til snerydning på klasse I-veje (reserver).
- 24 ruter til glatførebekæmpelse og snerydning på klasse II, III og IV-veje med ladbil, lastbil og/eller traktor.

Kommunens vintertjeneste på stier o.l. gennemføres af følgende ruter:

- 20 ruter til glatførebekæmpelse og snerydning på stier, fortove m.m. med traktor e.l.
- 11 håndhold á 2 personer til glatførebekæmpelse og snerydning på busperroner o.l.
- Supplerende kan Slagelse Kommune ved ekstraordinære snesituationer indsætte ekstramateriel (læssemaskiner, sneslynger m.m.).

Traktorruter har udgangspunkt fra Slagelse, Korsør og Skælskør, suppleret af ruter på Omø og Agersø.

Tilsyn:

Tilsynet er opdelt i 2 tilsynsområder. Ved større snefald køres der, om nødvendigt i døgn-drift. Ved præventiv saltning foregår overvågning primært elektronisk og indsatsen igangsættes på baggrund heraf.

Reparation af udstyr:

Slagelse Kommunes to værksteder på pladserne i Slagelse og Korsør indgår i vagtordning, således at der ved nedbrud kan udkaldes mekanikere til hurtig udbedring. De to værksteder varetager endvidere reparationer og vedligehold på materiel, der er hjemhørende på de pågældende pladser.


Information om vintertjenesten samt aktuelle temperaturer og indsats, se www.vintertrafik.dk

BILAG D1. VEJE OG LINK TIL DETAILKORT


D.1.1 Kommunale veje

I nedenstående liste anvendes følgende farver for vintervejklasser:

Klasse I. Gennemfartsveje: 

Klasse II. Fordelingsveje: 

Klasse III. Lokalveje: 

Klasse IV. Øvrige veje: 

Klasse I

Bildsøvej	Norvejen
Boeslunde Byvej	Næstved Landevej
Byskovvej	Næstvedvej
Flakkebjerg Hovedgade	Skovvej
Flakkebjergvej	Skælskør Landevej
Grønningen	Skælskørvej
Holbækvej	Slagelse Landevej
Holmstrupvej	Slagelsevej
Hovedgaden	Sorø Landevej
Idagårdsvej	Sorøvej
Kalundborgvej	Stignæs Landevej
Kongevejen	Stillingevej
Korsør landevej	Sønder Ringgade
Korsørvej	Teilmanns Alle
Landsgravvej	Tårnborgvej
Mathisensvej	Valbygårdsvej
Ndr. Ringgade	Vestre Ringgade

Klasse II

Aadalsvej	Bjergbygade
Agersøvej	Blæsingevej
Agervej	Bohøjvej
Akacievej	Boldgårdsvej
Albert Ibsensvej	Borgergade
Algade	Borrebyvej
Antvorskov Allé	Bredgade
Appelsbjergvej	Brogade
Arnskovvej	Broholmvej
Asienvej	Bybjergvej
Bakkedraget	Byskovvej, Bussløjfe
Bakkenborgvej	Bøstrupvej
Batterivej	Carl Medingsvej
Bauehøjvej	Caspar Brands Plads
Birkemosevej, Korsør	Christiansgade
Birkemosevej, Skælskør	Dahlsvej
Bisserup Byvej	Dalsvinget
Bisserup Havnevej	Disagervej

Klasse II (fortsat)

Drøsselbjergvej	Hesselbyvej
Dyrehovedgårds Alle	Hjorthøjvej
Dæmningen	Holbækvej
Egersundvej	Holmevej
Eggeslevlillevej	Holmstrupvej, Bussløjfe
Ellemosevej	Holsteinborgvej
• <i>Ml. Fårdrupvej og Fårdrup Bakkevej</i>	Holsteinborgvej S del mod Bisserup
Ellepindevej	Holtengårdsvej
Elme Alle	Holtenevej
Elmedalsvej	Hulbyvej
Engsøvej	Hyllestedvej
Engtoften	Højstrupvej
Esholtevej	Høvevej
Fabriksvej	Idrætshallen, afgrening ved (Skælskør)
Fjordvænget	Industrikrogen
Fladholtvej	Industrimærskan
Forlevvej	Industrivej, Dalmo
Frankerupvej	Industrivej, Skælskør
Frederiksgade	Industrivej, Slagelse
Frederikslundvej	Industrivej, Vemmelev
Frølundvej	Ingemannsvej
Fælledvej	Jacob Dampes vej
Fårdrup Bakkevej	Jellingevej
Fårdrupvej	Jens Baggesens Gade
• <i>Ml. Fårdrup Bakkevej og Slagelsevej</i>	Jernbanegade
Gammelgade	Jernbanevej
Gammeltorv	Jordbrovej
Gerlevvej	Kagsmarksvej
Gl. Søndervangsvej	Kajgade
Gl. Torv	Kalundborgvej, bus-vej
Glænøvej	Kanehøj Møllevej
Grevsensgade	Kastaniealleen
Gryderupvej	Katrinevej
Grøftevej	Kierulffsvej
Grønhøjvej	Kildegårdsvej
Gudumvej	Kildemarksvej
Gunversvej	Kirkerupvej
Gyldenholmvej	Kirkevej
H. P. Hansens Plads	Kjærvej
Hallelevvej Halsskovvej	Klingeberg
Hashøjvej	Klintevej
Havelyvej	Klosterbanken
Havnegade	Klostergade
Havnepladsen	Knudsrødvej
Havnestræde	Kobækvej
Havnevej	Konge Åsen
Hejningevej	Kongebroen
Hemmeshøjvej	Kongelyset
Herrestrupvej	Kongemarkvej
Herrestræde	

Klasse II (fortsat)

Korsgade	Ormeslevvej
Korsør Lystskov	Ottestrupvej
Korsør Lystskov Klarskovgård	Ovrevej
Krænkerupvej	Park allé
Ladebovej	Parkvej
Leragervej	Parkvænget
Lerbakken	Pilevangsvej
Lilleskovvej	Plantagevej
Lilleøvej	Præsteestræde
Linde Alle	Quistgårdsvej
Lindebjergvej	Rennebjergvej
Lodshusvej	Reskavej
Lorupvej	Revvej
Lovsøvej	Ringvejen
Lundforlundvej	Roarsvej
Lützensvej	Rosengade
Løvegade	Rosenkildevej
Løvegårdsvej	Rostedvej
Madslundevej	Rydemarksvej
Maglebyvej	Rådhuspladsen
Mariendals Allé	Rådmandsvej
Marienvangsvej	Sagavej
Marsk Stigsvej	Sandbjergvej
Mejerivej	Sandvejsbanken
Mistebjergvej	Savværksvej
Motalavej	Schweizerpladsen
Musholmvej	Sct. Knudsgade
Mælkevej	Sdr. Stationsvej
Møllebakken	Seerdrupvej
Møllebakkevej	Skafterupvej
Møllebjergvej	Skolegade
Møllevangen, Korsør	Skolevej
Nankes Plads	Skovbrynet
Ndr. Stationsvej	Skovsøgade
Ndr. Stationsvej, busstation	Skovvej
Nielsensminde	Skovåsen
Nor Alleen	Skytteengen
Nordrupvej	Skælskør Landevej
Nordskovvej	Skørpingevej
Norvangen	Slagstrupvej
Nygade	Slotsalleen
Nysøgård	Slotsgade
Nytorv, Slagelse	Smedegade
Nørrevangstorvet	Smidstrupvej
Mariendals Alle	Sneddinge-Møllevej
Næsbykovvej	Snekkerupvej
Næstvedvej	Snukkerupgade
Oksebrovej	Sorterup Kirkevej
Ollerupvej	Sorterupvej
Orebyvej	Sorøvej

Kasse II (fortsat)

Spegerborgvej	Torvegade
Stadionvej	Træbjergvej
Stationsvej, Dallose	Tyreengen
Stationsvej, Skælskør	Tyvelse Huse
Stationsvej, Vemmelev	Tyvelsevej
Stenagervej	• <i>Ml. Tyvelse Huse og Holbækvej - 35m</i>
Stensbjergvej	Tårnbjergvej
Stibjergvej	Valbyvej
Stillinge Strandvej	Valmuevej
• <i>Ved busvendeplads</i>	Vedbynørrevej
Stillingevej	Vedbysøndervej
Storebæltvej	Vedskøllevej
Storkestræde	Vejlagervej
Strandgade Strandvejen	Vejsager
Strudsbergsvej	Vemmeløsevej
Støvlebækvej	Venslevvej
Svejbøllevvej	Vestergade
Sverigesvej	Vollerupvej
Sylowsvej	Ydunvej
Søhusevej	Ærtebjergvej
Sønder Bjergervej	Ærøvej
Søndermarksvej	Ødemarksvej
Sønderupvej	Ølsmosevej
Sørby Hovedgade	Ørnumvej
Sørby Parkvej	Ørslevvej
Sørbylillevej	Østerbro
Tingvej	Østervej
Tjærebyvej	Østre Allé
• <i>Inkl. busvej på skolens P-plads</i>	Århusvej
Tjørne Allé	Årslevvej
Tjørnevej	

Klasse III

Galgebakkevej	Marievangsvej
Hashøjvej	• <i>V for Hjorthøjvej</i>
• <i>N for Brovej</i>	Nytorv, Skælskør
Halsskov Tværvvej	P-pladser - Offentlige
• <i>Ml. Halsskovvej og Krusesvej</i>	Skjoldsvej
Halsskovvej	Strandvejen
• <i>Ml. Rolighedsvej og sti ca. 40 m</i>	• <i>fra Hyllerupvej til Marievangsvej</i>
Hyllerupvej	Træskogården
• <i>fra Strandvejen ca. 70 m mod N</i>	
Langes Gård	

Klasse IV

Absalonsgade	Agersøvej
Afrikavej	Agerhønevej
Agersø Møllevej	Ahornvej
Agersøgårdsvej	Ahornvej 1-13
Agersøsundsvej	Ahornvej 15-27

Klasse IV (fortsat)

Ahornvej 29-43	Bankehusvej
Ahornvej 45-57	Bankehusvej
Akacievej	• <i>Stignæs Idv. - Maglebyvej</i>
Akacievej	Barkemosevej
Alaskavej	Basnæsvej
Alaskavej	Bastholmvej
Algade	Basunvej
Alhøjvej	Baunehøjvej
Alhøjvænget	Baunevej
Alhøjvænget 13-35	Bavnehøjvej
Alhøjvænget 2-32	Beethovensvej
Alhøjvænget 37-59	Bekkasinvænget
Alhøjvænget 40-66	Bellisvej
Alhøjvænget 68-86	Benediktevej
Amerikavej	Bernstengade
Anemonevej	Bildsøvej
Anholtvej	• <i>P-plads ved Næsby Strand</i>
Annagade	Birchnersgade
Anne-Marievej	Birkehusvej
Antvorskov Alle (sidevej)	Birkemosevej, Slagelse
Arizonavej	Birkevanget
Arons Vej	Birkevej
Askebjergvej	Birkevænget
Assensvej	Birkevænget (sidevej)
Assensvej, Sidevej	Bjarkesvej
Astersvej	Bjarkesvej (sidevej)
Astersvænget	Bjærupvej
Attekøbsvej	Bjørnevænget
Atterupvej	Blindekildevej
Bachsvej	Blindeport
Badstuevej	Blomstervænget
Bag Klostret	Blæsenborgvej
Bag Stadion	Blåbærvej
Bag Volden	Bogensevej
Bag Volden (sidevej)	Bogensevej (sidevej)
Bagervej	Boldgårdsvej
Baggade	Bonderupvej
Baggesensgade	Bondesager
Baggesensgade (sidevej)	Bondesbjerg
Bakkehusvej	Bondesvænget
Bakkekammen	Borgbjergvej
Bakkelygårdsvej	Borgergade 33-87
Bakkevej	Borgergade 89-141
Baldersvej	Bornholmsvej
Banehegnet	Borrebyvej
Banevej	• <i>Sidevej v. Bakkehusvej</i>
Banevej 32	Bragesvej
Banevej 44	Bragesvej 20-24
Banevej 50-60	Brambjergvej
Banevolden	Bredahlsgade

Klasse IV (fortsat)

Bredholtvej	Elmegårdsvej
Brinken	Elmevej
Brombærvej	Elmevej
Brorupvej	• afgr. N mod ø (Skælskør by)
Brovej	Elmevej
Brydes allé	• afgr. S mod ø (Skælskør by)
Bukdalsvej	Elværksvej
Bygaden	Enebærvej
Bygtoften	Engagervej
Bygvej	Enghaven
Byhøjvej	Enghaven
Bülowsvej	• afgr. N mod V (Skælskør by)
Byskov Allé	Enghaven
Byskov Allé, P-plads	• afgr. S mod V (Skælskør by)
Byvangen	Enghavevej
Byvej, Holmstrupvej	Enghavevej
Byvej, Skolevej	Enghavevej 31-39 79-83
Bøgelundevej	Enghavevej 100-128
Bøgevej	Enghavevej 101-117
Bøstrupvej	Enghavevej 119-145
Bådehavnsvej	Enghavevej 130-164
Båslundevej	Enghavevej 14-40
C. A. Olesensvej	Enghavevej 147-169
Canadavej	Enghavevej 42-98
Cellovej	Enghavevej 42-98 (sidevej)
Ceresvej	Enghavevej 85-99
Ceresvej 28-30b-32a-32d	Enghavevej, Omø
Columbiavej	Engvangen
Cubavej	Engvej
Dalvang	Enøvej
Danasvej	Erdrup Enghave
Dragesvej	Erdrupvej
Drosselvej	Eriksgade
Dybkær	Esbjergvej
Dyrehaven	Esholtevej
Dyrehavevej	Espevej
Dyrehegnet	Etterbjergvej
Dyrhaugesvej	Europavej
Dævidsrødvej	Eventyrvej
Egebjergvej	Fabriksvej
Egerup Byvej	Fagotvej
Egerupvej	Falkensteenvvej
Egesvinget	Falkevej
Egevej	Falstervej
Egholmvej	Fanøvej
Egøgade	Fasanvænget
Elias Stræde	Fedvej
Ellemosevej	Fejðvej
Ellevej	Fejðvej 1B-9
Elme Alle	Fejðvej 11-23

Klasse IV (fortsat)

Fejøvej 25-31	Gaden
Fejøvej 2-20	Gaden
Finlandsvej	• <i>afgrening S (N for Stignæs)</i>
Fiskergade	Gamlevej
Fiskerstræde	Gammel Strandvej
Fladsken	Gammelgårdsvej
Flakkebjerg Birkevej	Gammellongvej
Flakkebjerg Elmevej	Gammellungvej
Flakkebjerg Hovedgade	Gartnerhaven
Flakkebjerg Møllevvej	Gartnervænget
Flakkebjerg Stationsvej	Garvergårdsvej
Floridavej	Gasekærvej
Flygelvej	Gasværksvej
Fløjtevej 18-28	Gedehavevej
Fornetoftevej	Gerdrupvej
Fr. Hjortekærstræde	Gerlev Engvej
Fr. Jensensstræde	Ghanavej
Fr. Jensensstræde	Gimlinge Enghave
• <i>Ø del (Agersø by)</i>	Gimlingegade
Frankrigsvej (stamvej)	Gimlingevej
Fredensgade	Gl. Banegårdsplads
Fredensvej	Gl. Holbækvej
Frederiksgade	Gl. Kongevej
Frederikshøjvej	Glasvej
Frederikslundvej, Sidevej	Glentevej
Frejasvej	Glænø Skovvej
Fresiavænget	Glænøvej
Frodesvej	Gormsvej
Frodesvej 3-11	Griegsvej
Frodesvej 19-29	Gryderupvej
Frodesvej 35-43	• <i>S sidevej (of. Tinghusvej)</i>
Frodesvej 51-61	Græsvænget
Fruegade	Grønager
Fruegade 3c-n	Grønlandsvej
Frydendalsvej	Grønningen, Korsør
Fuglagervej	Gråstenvej
Fuglebakken	Guitarvej
Fugleholmvej	Gyldenløvesgade
Fynsvej	Gyvelvej
Fyrvej	Gækkelundsvej
Fægangen	Gækkelundsvej, Sidevej
Færgestræde	Gættebjergvej
Færøvej	Gørtlergade
Fåborgvej	Gørtlergade, P-plads
Fårdrupvej	Gårdagervej
• <i>Ml. Fårdrup Bakkevej og Slagelsevej</i>	Gåsekærvej-Omø
Fårebrovej	H. C. Andersensvej (stamvej)
Gadekærbroen	Hagbardsvej
Gadekærvej	Halkevadvej
Gadekærvej, Sidevej	Hallingås

Klasse VI (fortsat)

Halsebyvej 105-123	Holbergsgade
Halsebyvej 111-121	Holbergsgade (sidevej)
Halskov Torv	Horsekærsvvej
Halskov Tværvvej	Horsensvej
• <i>Fra Krusesvej og mod V</i>	Hostrupsgade
Hans Degnstræde	Hovgårdsstræde
Hans Tausensgade	Hovstien
Hansensvej	Hovvejen
Hansensvej (sidevej)	Hulhøjvej
Harboes Vænge	Humlevænget
Harevænget	Hunsballevej
Harrestedvej	Husmandsstræde
Harrestedvej	Husrækken
Hartmannsvej	Hvedevej
Havnearkaderne	Hvidtjørnevej
Havrebjerg Stationsvej	Hvilebjergvej
Havrebjergvej	Hvirvilsvej
Havremarksvej	Hybenvej
Havretoften	Hyllerupvej
Havretoften 5-15	Hyllestedvej
Havretoften 12-18	Hylleåsen
Havretoften 20-26	Hyvingevej
Havretoften 28-34	Højbjergvej
Havretoften 36-42	Højen
Havretoften 44-50	Hønervej
Havrevænget	Håndværkervej
Haydnsvej	Håndværkervænget
Hegnet	Idagårds Alle
Heilmannsvej	Indelukket
Heimdalsvej	Irisvej
Heisesvej	Islandsvej
Helenevej	Japanvej
Helgesvej	Jasminvej
Helholmvej	Jellingevej
Helleholm	Jellingvej
Hellig Andersvej	Jernbjergvej
Helligkildevej	Jernbjergvej, sidevej
Herluf Trollesvej	Johannesdalsvej
Herningvej	Juelsemindevej
Herthalund	Jupitervej
Hesselbyvej	Jyllandsvej
• <i>afgrening N (Skælskør by)</i>	Jægervej
Hesselhaven	Jættehøjvej
Hestehaven	Kandestøbergade
Hestehavevej	Kanehøj Møllevej
Hestemøllestræde	Karolinevej
Hildursvej	Kastanievej
Hirsevej	Kastanievænget
Hjaltvej	Keldsømadevej
Hjørnet	Kenyavej

Klasse IV (fortsat)

Kikvej	Kragevej
Kildebakken	Kristinelundsvej
Kildebakkevej	Krogen
Kildebakkevej, Sidevej	Krogsagervej
Kildegården	Krogvej
Kildehusvej	Kruusesvej
Kildemarksvej	Kuhlausvej
Kildevej	Kulgårdsvej
Kinavej	Kvægtorvsvej
Kinavej, Rundkørsel	Kærebjergvej
Kindertoft Skolevej	Kærrebjergvej
Kirkegårdsstien	Kærsangervej
Kirkepladsen	Kærvej
Kirkestræde	Købmagergade
Kirkevej	Langelandsvej
Kirkevænget	Langelinie
Kirkevænget, Sidevej	Langøre
Kirsebærvej	Liljevænget
Kjærsvej	Lille Egedevej
Kjærsvej 73-91	Lille Strandvej
Kjærsvej 93-111	Lille Strandvej Tværvvej
Kjærsvej 113-131	Lillegade
Kjærsvej (sidevej)	Lillemadevej, Agersø
Klarinetvej	Lillevangsparken
Klarskovvej	Lillevangsparken 1-15
Klavervej	Lillevangsparken 17-31
Klingeberg	Lillevangsvej
Klokkestøbergade	Linde Allé
Kløvervej	Lindevej
Knivkærvej	Lodagervej
Kobækvej	Lodshusvej
• <i>P-plads ved Gyvelvej</i>	Lodsvej
Kokkehusvej	Lokesvej
Koldekildevej	Lollandsvej
Koldingvej	Lucernevej
Konge-Åsen	Lumbyesvej
• <i>1. afgang mod N</i>	Lundby Byvej
• <i>1. afgang mod S</i>	Lundbyvej
• <i>2. afgang mod N</i>	Lundbæksvej
• <i>2. afgang mod S</i>	Lundsgårdsvej
• <i>3. afgang mod N</i>	Lundstorpvej
• <i>3. afgang mod S</i>	Lygtebakken
• <i>4. afgang mod S</i>	Lygtevej
Kongstedparken (stamvej)	Lykkenshåbvej
Kongstedvej	Lyshøj
Kornvej	Lyshøjvej
Korshøjvej	Lyshøjvej (fra broen)
Korsvej	Lyøvej
Kragekær	Lærkevej
Kragemosevej	Læsøvej

Klasse IV (fortsat)

Løvsangervej	Mågevej
Madevejen	Nansensgade
Maglebjergvej	Nattergalevej
Magleby Ravnemark	Neble Lyngvej
Magleby Ravnemark	Neblevej
• <i>Afgr. fra Ø mod V</i>	Nevadavej
Maglehaven	Nic.Rumps Vej
Maglehaven	Niels Jensensvej
• <i>sidevej m SV (Skælskør by)</i>	Nigeriavej
Maglevænge	Norbrinken
Magleøgade	Nordborgvej
Magnolievej	Nordskovvej 4-8
Malivej	Nordtoften
Mandøvej	Nordvangsvej
Marbæksvej	Nordvej
Margrethevej	Noret
Mariannevej	Norgesvej
Marie Kirkegårdsvej	Norstien
Marielund	Norvej
Marievej	Norvænget
Marievænget	Ny Stottsvej
Markvejen	Nykobbelvej
Marokkovej	Nykobbelvej (sidevej)
Marsvej	Nyrupvej
Matildevej	Nysøgård
Merkurvej	• <i>afgrening mod N(1.vej fra V)</i>
Mexicovej	• <i>afgrening mod N(2.vej fra V)</i>
Mindeshovedvej	• <i>afgrening mod N(3.vej fra V)</i>
Mindevej	• <i>afgrening mod N(4.vej fra V)</i>
Montanavej	• <i>afgrening mod N(5.vej fra V)</i>
Mosevængen	• <i>afgrening mod N(6.vej fra V)</i>
Mosevej	• <i>afgrening mod N(7.vej fra V)</i>
Mosevænget	Nyvangsvej
Motalavej	Nyvej
Mozartsvej	Næblerødvej
Munkebakken	Næsbyvej
Munkebakken (sidevej)	Nøddebovej
Munkestien	Nøddevej
Mærskvejen	Nørregade
Møllebakken	Nørrevangstorvet, P-plads
Møllegårdsvej	Nørrevangstorvet (sidevej)
Møllekrogen	Nørrevoldgade
Møllesøvej	Nørreås
Mølletofte	Nørreås 12-18
Mølletofte (sidevej)	Obelsvej
Møllevængen, Korsør	Obovej
• <i>P-plads V for Bag Stadion</i>	Odensevej
Møllevej	Odinsvej
Møllevænget	Odinsvej 1-7
Møntmestergade	Odinsvej 9-15

Klasse IV (fortsat)

Oehlschlægersgade	Rosenvænget
Oklahomavej	Rosted Skovvej
Oksebrovej 3-5	Rostedvej
Olstrupvej	Rugvej
Olufsgade	Rugvænget
Omø Havnevej	Rugvænget, Sidevej
Omøvej	Rylevej
Orgelvej	Rytterstaldstræde
Orionvej	Rødeledsvej
Ormeslevvej	Rødhøjvej
• Sidevej over for Fjellebrovej ca. 20 m	Rødkildevej
Overdrevsvej	Rødkullevej
Pantholm	Rødkælkevej
Parcelgårdsvej	Rømøparken
Parkvej	Rønne Alle
Parkvænget	Rønnebærvej
Paukevej	Rønnebærvej nr.6-10 og 9-13
Pederstræde	Rønnesholm
Pibervejen	Rønnesholm nr. 24-44
Pilagervej	Rørsangervej
Pilegårdsvej	Råbjergvej
Pilegårdsvej, Sidevej	Rådyrvænget
Pilevej	Sagavej
Pistolstræde	Saksofonvej
Platanvej	Samsøvej
Poppelstræde	Sandagergårdsvej
Prinsessevej	Sandbjergvej
Priorgade	Schubertsvej
Præstebakken	Sct. Jørgensgade
Præstemarken	Sct. Mikkelsgade
Præstemarksvej	Sct. Pedersgade
Præstestræde	Sct. Pedersgade (sidevej)
Præstevænget	Sct. Gertruds Stræde
Ravnebjergvej	Sejerøvej
Ravnemarksvej	Senegalvej
Remisevej	Servicevej
Rensevej	Sevedøvej
Revet	Sibberupvej
Revvej	Sidevej
Ribevej	Signesvej
Ribisvej	Sigurdsvej
Ribsvej	Siriusvej
Ringkøbingvej	Sjællandsvej
Risvænget	Skaftellevvej
Roarsvej	Skalsbjergvej
Rolfsvej	Skellet
Rolighedsvej	Skjernvej
Romsøvej	Skolebakken
Rosenstræde	Skolebakken
Rosenvej	• S afgang (Bisserup by)

Klasse IV (fortsat)

Skoleledet	Stegersetvej
Skoletoften	Stendyssevej
Skolevangen	Stengelshøjvej
Skolevej	Stenmaglebjergvej
Skovbrinken	Stenrøjlervej
Skovbrinken 2-26	Stensbjergvej
Skovbrinken 30-48	Stenvangen
Skovbrøndvej	Stillinge Strandvej
Skovduevænget	Stjernebakken
Skovmosevej	Storebæltsvej
Skovridergårdsvej	• <i>Fra rundkørsel ved Sund og Bælt m. V</i>
Skovsødalen	Storebæltsvej
Skovsøvej	• <i>Grusbelagt P-plads ved stationen</i>
Skovsøvej nr. 13B-15	Storegade
Skovsøviadukten (sidevej)	Stottsvej
Skovsøviadukten (stamvej)	Strandalle
Skovvejen	Strandlyst
Skovåsen	Strandparken
Skovåsen 14-62	Strandstræde
Skrænten	Strandvej
Skrænten (sidevej)	Stude Enghave
• <i>mod S (Skælskør by)</i>	Studevej
Skytteengen 1-59	Stærremarksvej
Skælskør Landevej	Suhrsvvej
Slagelsevej 20-24	Svalevej
• <i>Flakkebjerg – Harrested</i>	Svanehøjvej
Slagterivej	Svanetorvet
Slots Bjergbyvej	Svendsgade
Slotsvænget	Svenstrup Strandvej
Slottensgade	Syrenvej
Sludstrupvej	Syrenvænget
Smedelodden	Søbatteriet
Smedestræde	Søbrinken
Smedevangen	Søbrinken 3-19
Smedevej	Søbrinken 21-35
Smeltekærsvvej/Omø	Søgårdsvej
Snakagervej	Søholmparken, adgangsvej
Sneppevænget	Søholmparken (stamvej 1-43)
Snerlevej 1-14	Søholmparken (stamvej 38-77)
Snerlevej 27+13 18-8	Søholmparken 1 - 7
Sofievej	Søholmparken 9 -15
Solbakken	Søholmparken 17-23
Solbærvej	Søholmparken 25-31
Solsortvej	Søholmparken 33-39
Solvænget	Søholmparken 45-51
Somaliavej	Søholmparken 53-59
Spejdervænget	Søholmparken 61-67
Sprogøvej	Søholmparken 69-75
Spurvevej	Søholmparken 2 - 6
Spydagervej	Søholmparken 8 -20

Klasse IV (fortsat)

Søholmparken 22-36	Toftevænget
Søholmparken 26-30A	Tommedyssevej
Søholmparken 44-50	Tordenskjoldsgade
Søholmparken 52-58	Torpevej
Søhusevej	Torvegade (sidevej)
Sønderborgvej	Torvet
Søndermarken	Tovesvej
Søndervang	Tranderupvej
Sønderås	Trelleborg Alle
Sønderås 65-75	Triangelvej
Sørby Parkvej	Trommevej
Sørbylillevej	Trompetvej
Sørbymagle Mose	Tronagervej
Søskæret	Tubavej
Søvej	Tunøvej
Søvænget	Tværgade
Tanzaniavej	Tvæervej
Teglparken	Tystoftehusevej
Teglparken 4-16	Tyvelse Byvej
Teglparken 5-12	Tyvelsevej
Teglværksvej	Tyvsbjergvej
Teknikvej	Tøndervej
Ternevej	Tårsgårdsvej
Texasvej	Udsigten
Thersvej	Uffesvej
Thiesens Allé	Ugandavej
Thorsvej	Valby Engvej
Thorvaldsensvej	Valdemarsgade
Thygesvej	Valdemarskildevej
Thyrasvej	Valmuevej
Tidsebjergvej	Valmuevej 2-12
Tidsebjergvej 8-14	Valmuevej 14-26
Tidsebjergvej 21-27	Valmuevej 28-42
Tinghusvej	Valmuevej 31
Tingstien	Vandmøllevej
Tjærebyvej 1-13	Vandmøllevej (sidevej)
Tjærebyvej	Vandtårnsvej
• <i>Vendeplads S for Tjærebyvej</i>	Vandværksvej
Tjørneholmvej	Vardevej
Tjørnevej	Vardevej (sidevej)
Tjørnevænget	Ved Lunden
Tjørnevænget 25-39	Vedbynørre huse
Tjørnevænget 41-53	Vedbynørrevej
Tjørnevænget 57-67	Vedbysøndervej
Toften	• <i>P-plads i Vedbysønder</i>
• <i>afgrening mod N(1. vej fra V)</i>	Vedskølle Skovvej
• <i>afgrening mod N(2. vej fra V)</i>	Vedsøvej
• <i>afgrening mod N(3. vej fra V)</i>	Vegavej
Toftevej	Vejlagervej
Toftevej (sidevej)	Vejlevej

Klasse IV (fortsat)

Vejsager	Værftet
Vejsager 1-47	Værkstedsvej
Vejsager 1-47 (sidevej)	Wagnersvej
Venslev Enghavevej	Weysesvej
Venusvej	Willemoesvej
Verdisvej	Willemoesvej nr. 15A-15B
Vermundsvej	Wormsvej
Vestensøvej	Ydunsvej
Vester Bøgebjergvej	Ydunvej 3-7
Vestergårdsvej	Æblehaven
Vesterhaven	Ægirsvej
Vestermarken	Ærøvej
Vestermarksvej	Øllemosevej
Vestervang	Øllemosevej
Viaduktvej	Ørevej
Viaduktvej	Ørnevej, Dalmose
Vibevej, Dalmose	Ørnevej, Korsør Ørnevej, Slagelse
Vibevej, Slagelse	• Sidevej v. Skellet 2 – 10
Viekærvej, Omø	• Sidevej ml. Østrebros - Ørnevej
Vindagergårdsvej	Ørslev Kirkevej
Vinkelvej	Øster Bøgebjergvej
Violinvej	Østerbakken
Violvej	Østerbro
Violvej 2-26	• Plads v. Østerbro 30 og 32
Violvej 28-58	Østergade
Violvej 60-74	Østerhovedvej
Violvej 76-94	Østermarksvej
Violvej 96-126	Østervej
Violvej 128-156	Østerås
Violvej 158-190	Øvej
Violvej 194-234	Åbenråvej
Visbjergvej	Ådalen
Volden	Ådalen (sidevej)
Volden (sidevej)	Aakjærgade
Vollerup Gårde	Ålandsvej
Vrangsbjergvej	Åmarken
Vulcanvej	Årslev Engvej
Vænget	Årslev Engvej (sidevej)
Vænget (sidevej mod S)	

D.1.2 Private fællesveje**I byzone mv.:**

Der er **fritaget** for de i punkt 4.1 beskrevne pligter: **INGEN**





På landet:

Der er **pålagt** den i punkt 4.1 beskrevne pligter: **INGEN**

BILAG D2. OVERSIGTSKORT STIER MV. OG LINK TIL DETAILKORT

D.2.1 Kommunale stier

Stier markeres med følgende farver for vinterstiklasser:

Klasse I. Primære hovedstier:	
Klasse II. Øvrige hovedstier:	
Klasse III. Lokale stier mv.:	
Klasse IV. Øvrige stier:	

Offentlige stier som fremgår af kommunens stifortegnelse og som er befæstet med fast belægning; asfalt, fliser, betonsten m.m. indgår i vintertjenesten som Vinterstiklasse II.

Der foretages ikke snerydning og glatførebekæmpelse på stier med løse belægnings; grus, sten o.l.

D.2.2 Private fællestier

I byzone mv.:

Der er **fritaget** for de i punkt 4.1 beskrevne pligter: **INGEN**

BILAG F. PRINCIPPER FOR GRUNDEJERS PLIGTER

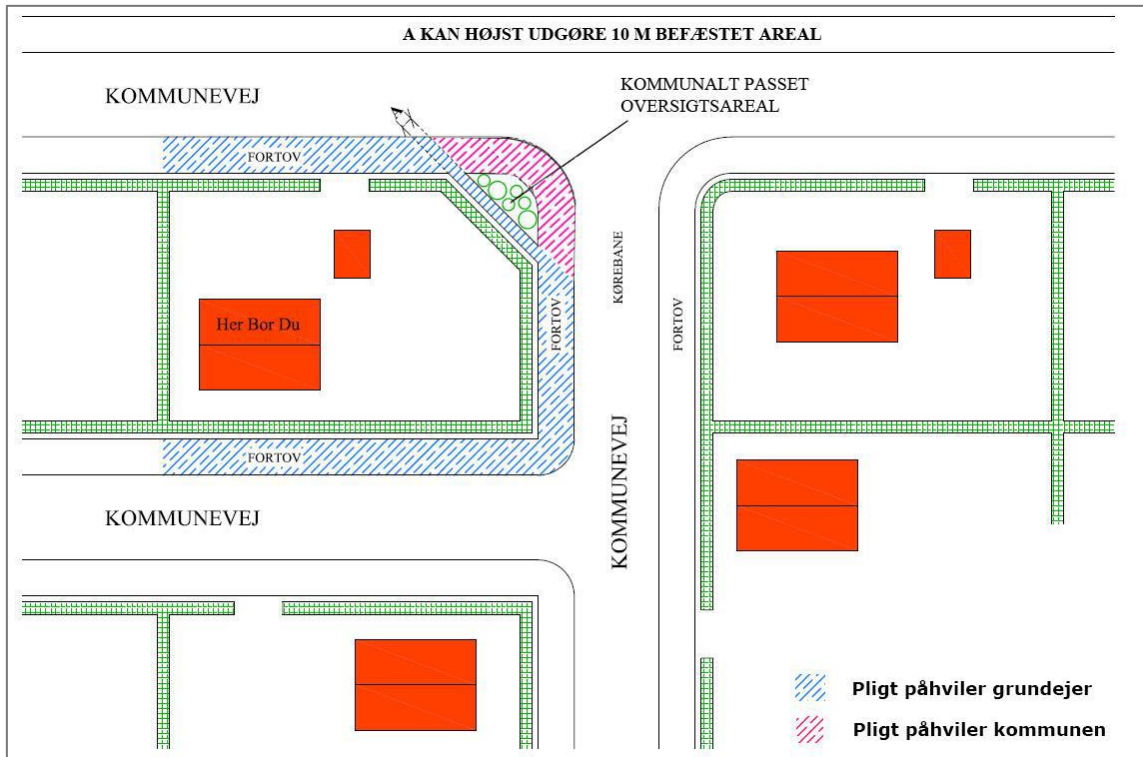
Hvor grundejeren ikke har direkte adgang til fortov og sti, påhviler pligten kun grundejeren, såfremt:

- arealet ligger i ubrudt forlængelse af en adgang til ejendommen (fx ved en ejendom beliggende på en hjørnegrund)
- ejeren efter ansøgning har fået tilladelse til at etablere en adgang.

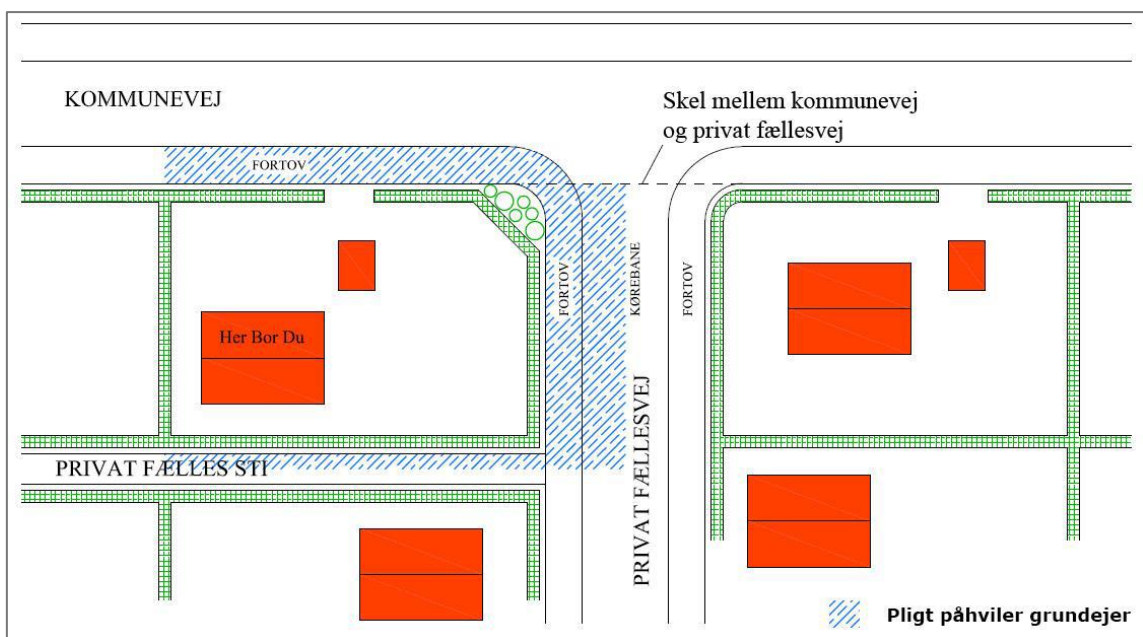
Det forudsættes for de følgende eksempler, at der er tale om byer og bymæssige områder, samt at ejerne ikke efter ansøgning har fået tilladelse til at etablere supplerende adgange.



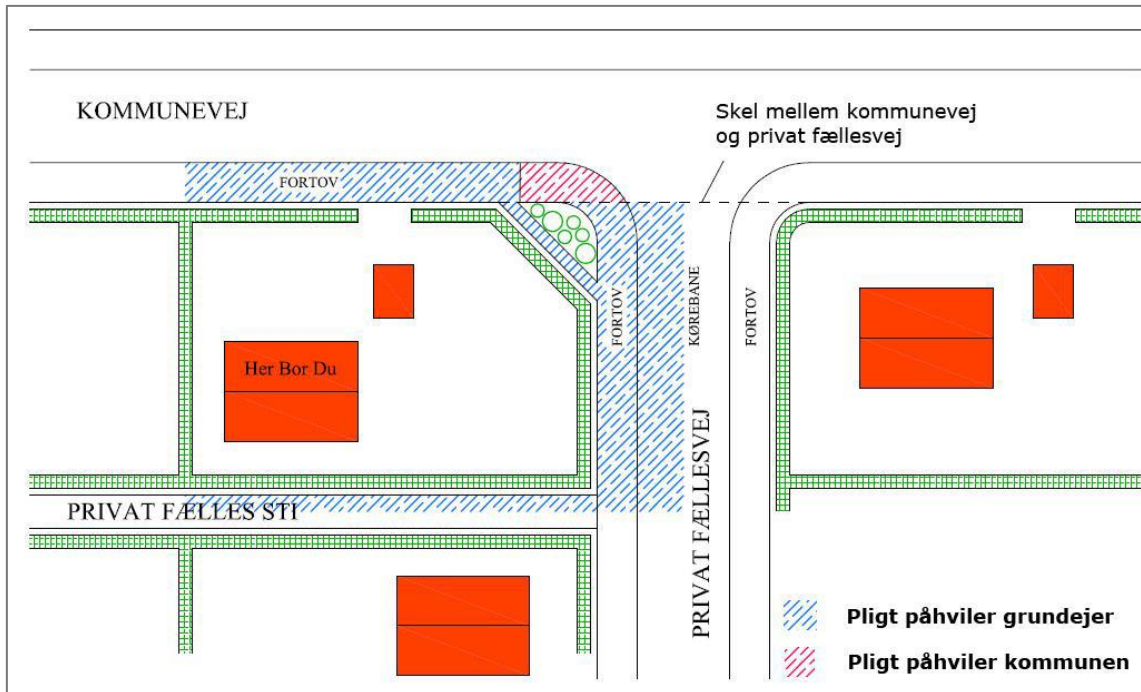
Figur 1, Hjørnegrund grænsende til 3 kommuneveje med fortov. Grundejer kan pålægges pligten på alle sider, da de ligger i ubrudt forlængelse af en adgang til ejendommen.



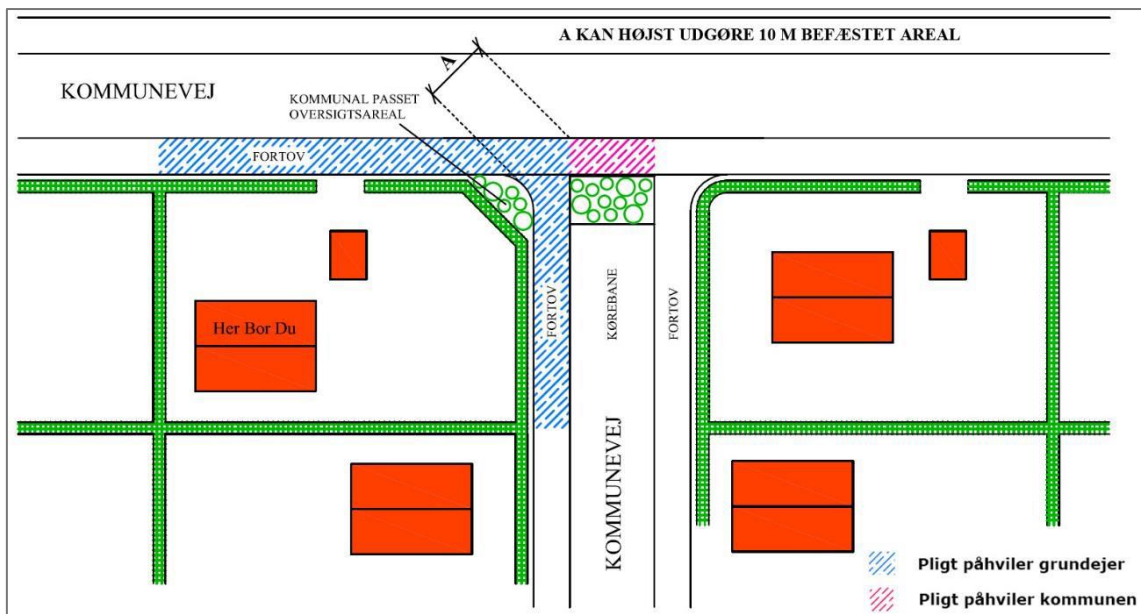
Figur 2, Hjørnegrund - som figur 1 - hvor pligten kan pålægges grundejeren på alle sider. Her kan grundejeren dog ikke pålægges pligten rundt om oversigtsarealet, da det ikke er nærmest beliggende ejendommen.



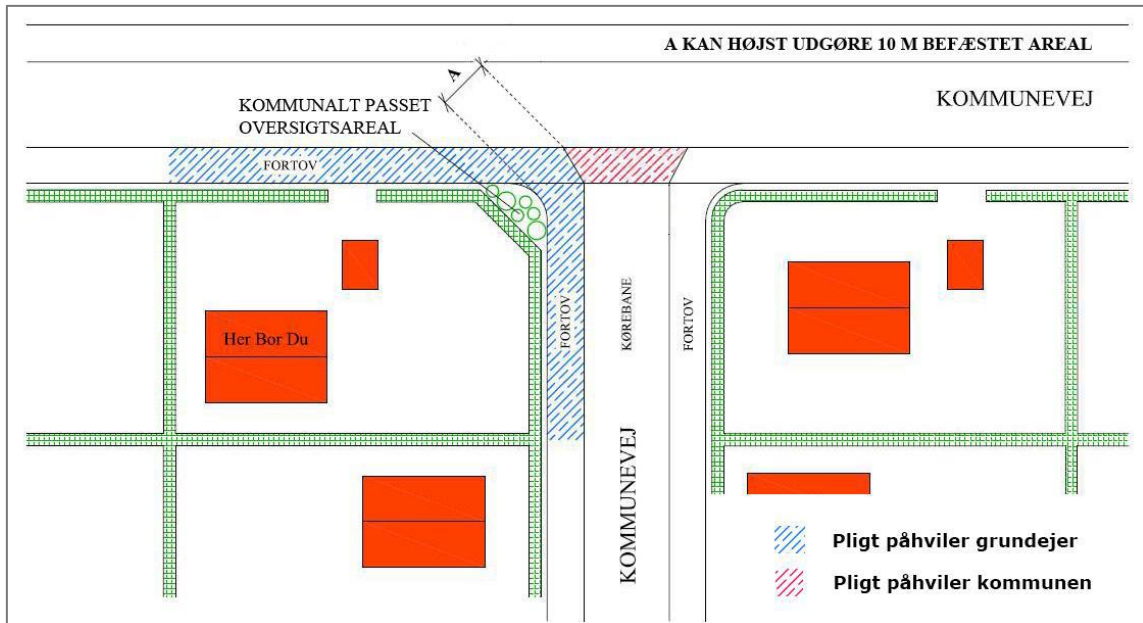
Figur 3, Hjørnegrund med adgang til kommunevej samt grænser til privat fællesvej hhv. -sti. Pligten kan i dette tilfælde pålægges grundejeren for det kommunale fortov. Tilsvarende kan pligten pålægges for den private fællesvej hhv. -sti for den del af vejen/stien, der ligger nærmest ejendommen, jf. afsnit 4.



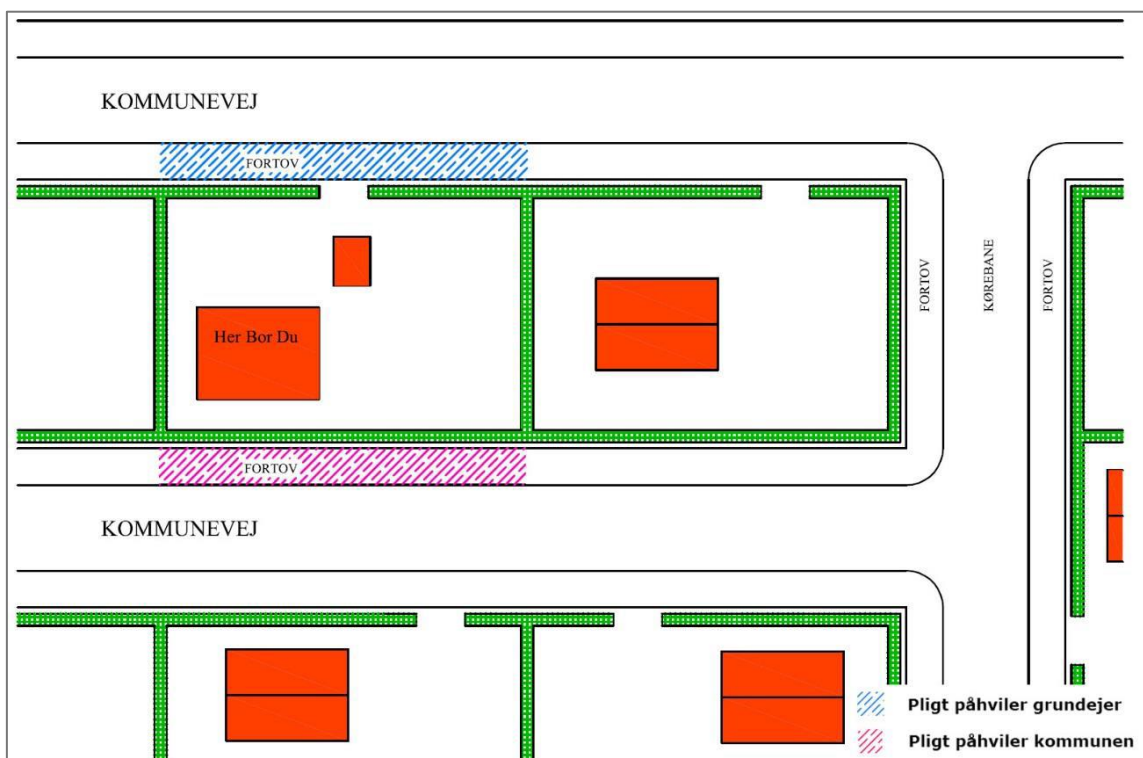
Figur 4, Hjørnegrund som figur 3. Her kan pligten dog ikke pålægges grundejeren for den del af det offentlige fortov, som ikke er beliggende nærmest ejendommen.



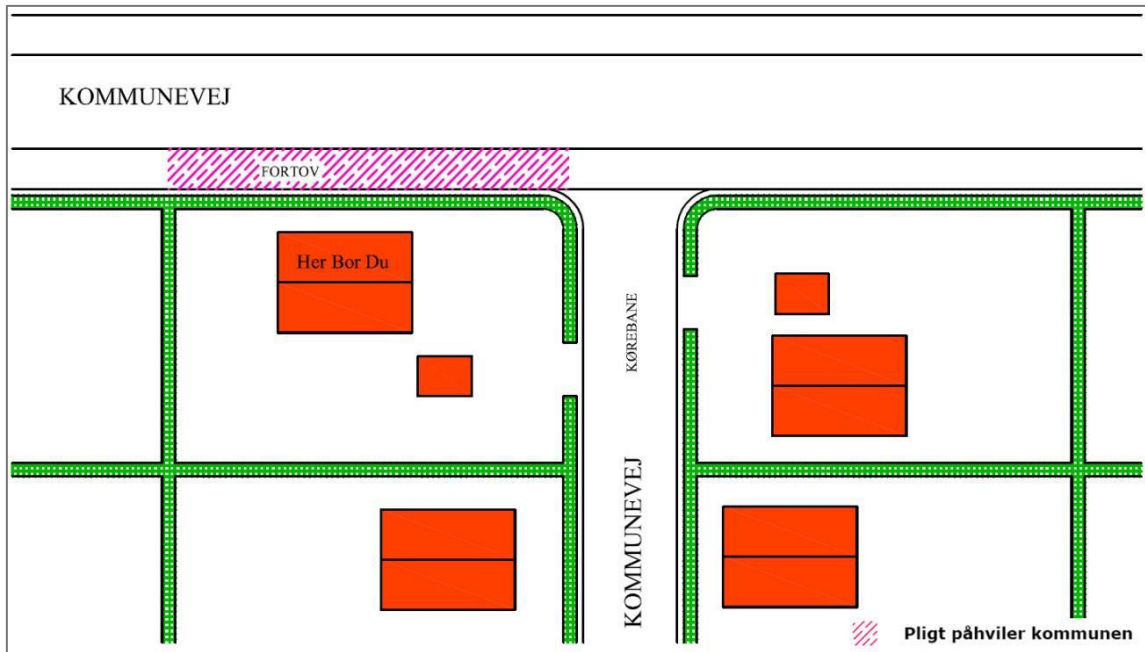
Figur 5, Hjørnegrund med grænser til 2 kommuneveje, hvor sidevejen er lukket fx med beplantning eller skilt. Fortovet går forbi lukningen, og pligten for fortovet forbi denne kan ikke pålægges grundejeren.



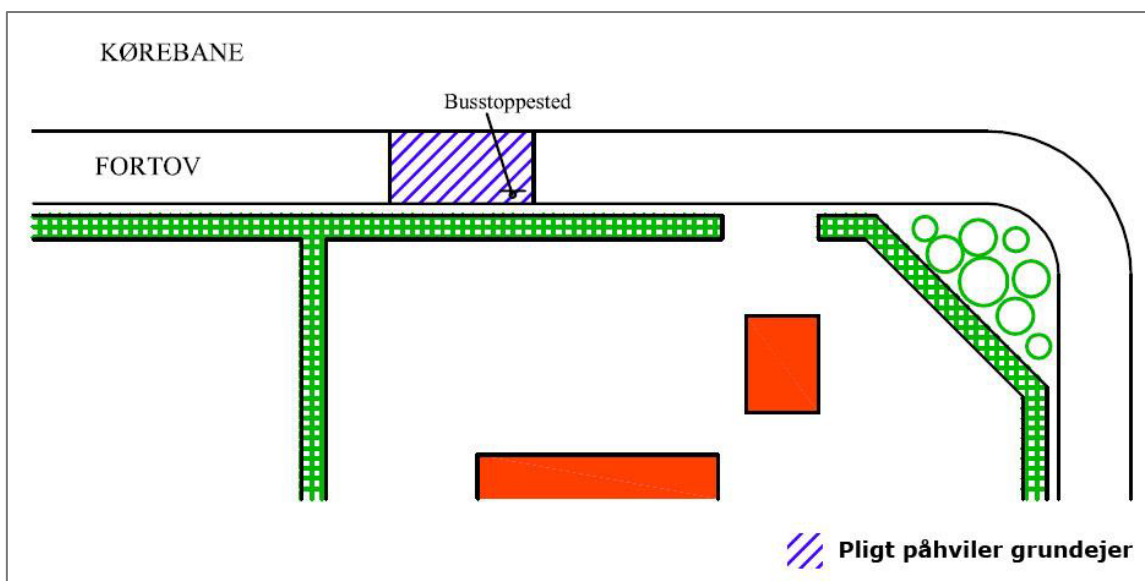
Figur 6, Pligten for ejeren af en hjørnegrund der grænser til 2 kommuneveje, hvor vejtilslutningen er udført med afvigende belægning i forlængelse af den ene vejs fortov – eller som gennemgående fortov langs denne. Pligten for selve vejtilslutningen påhviler kommunen.



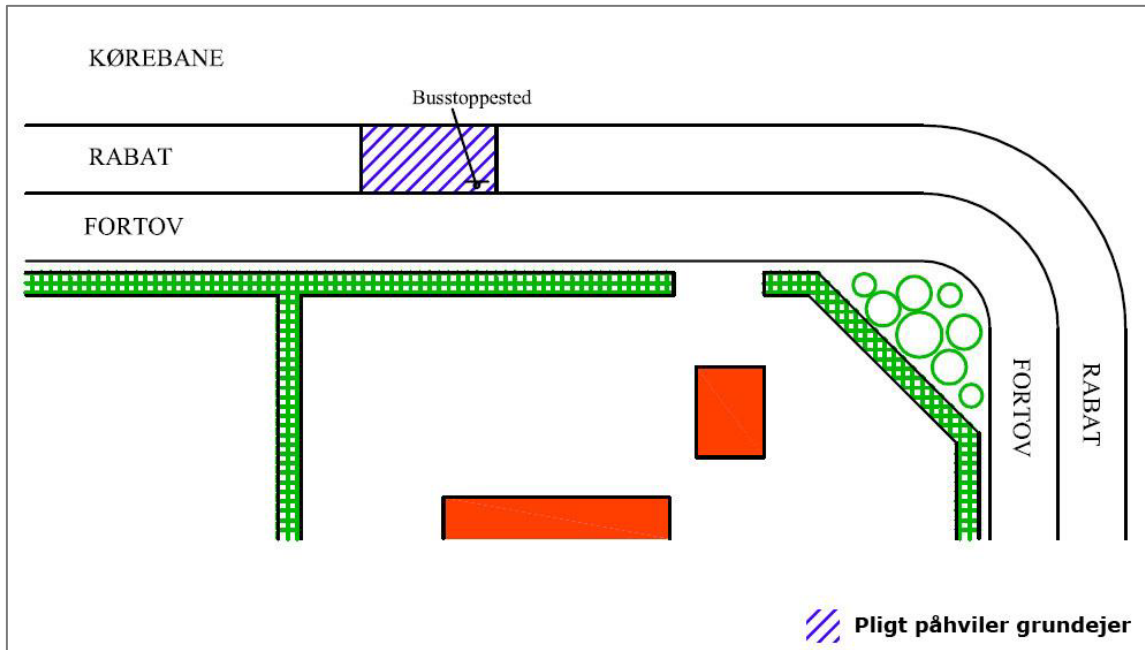
Figur 7, Pligten for ejeren af en ejendom, der grænser til 2 kommuneveje. Da der kun er adgang til den ene, og fortovet på den anden side ikke ligger i ubrudt forlængelse af adgangen, kan pligten på siden uden adgang ikke pålægges grundejeren.



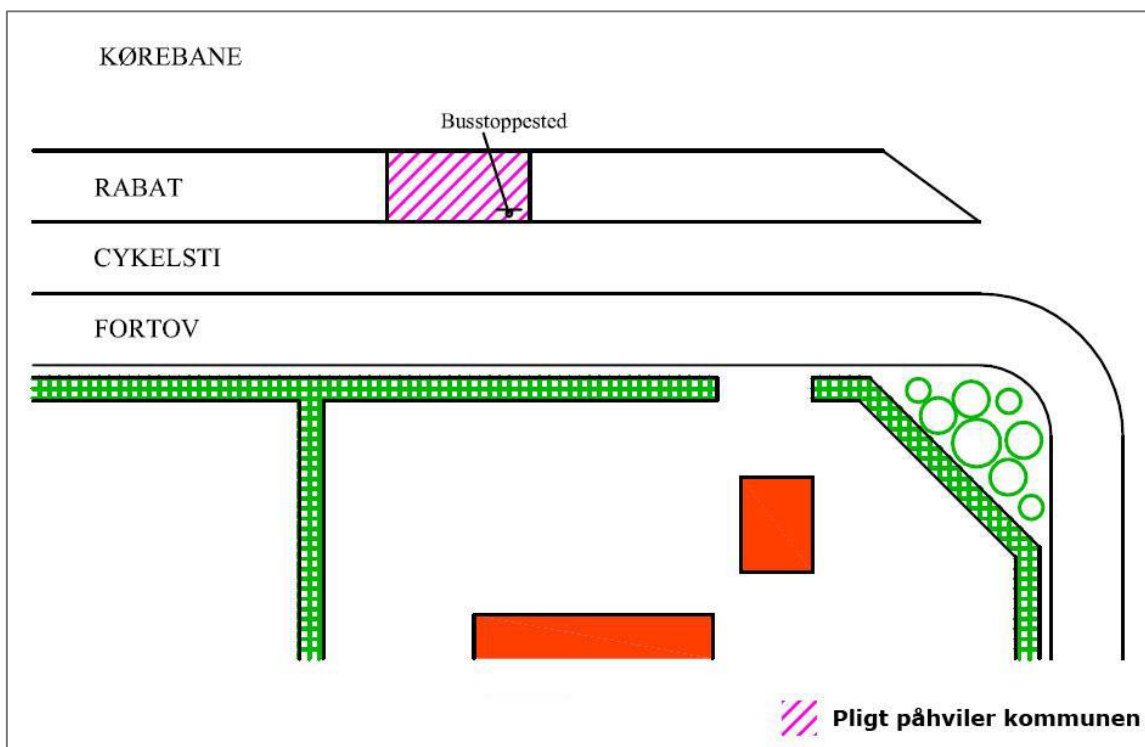
Figur 8, Da grundejerens adgang er til en kommunevej uden fortov, kan pligten for fortovet på vejen uden adgang ikke pålægges grundejeren, da dette ikke ligger i ubrudt forlængelse af en adgang.



Figur 9, Busstoppested, hvor busperron er en del af fortovet.



Figur 10, Busstoppested med særskilt busperron i forbindelse med fortov.



Figur 11, Busstoppested med særskilt busperron mellem cykelsti og kørebane.

BILAG E. DEFINITIONER

Byer og bymæssige områder

Defineres i [Lov om offentlige veje](#), § 3, som:

”Københavns Kommune og de områder, der efter lov om planlægning er byzone eller sommerhusområde, samt nærmere afgrænsede områder i landzone, som kommunalbestyrelsen har besluttet at administrere efter byreglerne, jf. §§ 25-86 i lov om private fællesveje.”

Anvendes bl.a. til definition af områder, inden for hvilke man kan pålægge grundejere at snerydde, glatførebekæmpe og renholde offentlig fortov og sti ud for ejendommen, jf.

[Lov om offentlige veje](#), § 64.

Byreglerne

Regler der finder anvendelse i områder der er byzone og i sommerhusområder, jf. lov om planlægning. Kan jf. ovenstående - efter beslutning i kommunalbestyrelsen - også finde anvendelse i afgrænsede områder i landzonen. Byreglerne fremgår af afsnit III i [Lov om private fællesveje](#).

Byzone

Hele landet er opdelt i byzone, sommerhusområder og landzoner. Yderligere definition fremgår af [Lov om planlægning](#), § 34.

Cykelsti

Sti langs vej eller i egen tracé beregnet for cykeltrafik og normalt ikke registreringspligtige knallerter og adskilt fra eventuel kørebane og fortov ved rabat eller kantsten.

Fortov

Del af en vej bestemt for fodgængere og adskilt fra kørebane og eventuel cykelsti.

"Fortov og sti"

I forhold til [Lov om offentlige veje](#), kapitel 8, Snerydning, glatførebekæmpelse og renholdelse, Grundejernes forpligtelser (§ 64) sidestilles færdselsarealer, der primært er bestemt for gående færdsel, med "fortov og sti".

Færdselsareal

Areal i færdigvejsoverfladen bestemt for færdsel. Består typisk af kørebane, cykelsti samt fortov og sti.

Glatførebekæmpelse

Udsprengning af glatførebekæmpelsesmidler, enten som forebyggelse af glat føre (præventiv saltning, se denne), eller for at forbedre friktionen på færdselsarealer, der er blevet glatte (fx grusning).

Gågade

Færdselsareal forbeholdt fodgængere. Kørende trafik kan være tilladt på nærmere bestemte betingelser.

Kommunen

I denne forbindelse anvendes kommunen som fælles betegnelse kommunalbestyrelsen som vejmyndighed.

Kommunevej

Offentlig vej(e) for hvilken kommunalbestyrelsen er vejmyndighed.

Kørebane

Den del af vejen, der er bestemt for kørende, herunder dog ikke cykelsti og cykelbane.

Landzone

Hele landet er opdelt i byzone, sommerhusområder og landzoner. Yderligere definition fremgår af [Lov om planlægning](#), § 34.

Offentlige stier

Defineres i henhold til [lov om offentlige veje](#) som:

"Færdselsarealer, der administreres af stat eller kommune efter denne lov med de tillemper, som de særlige forhold for stier tilsiger. En offentlig sti er fortrinsvis forbeholdt gående, cyklende og ridende færdsel og udgør ikke en del af en offentlig vej."

Offentlige veje

Defineres i henhold til [lov om offentlige veje](#) som:

"Veje, gader, broer og pladser, der er åbne for almindelig færdsel, og som administreres af stat eller kommune efter denne lov. De offentlige veje inddeles i statsveje og kommuneveje." Adskiller sig fra færdselslovens definition.

Privat fællesvej

Vej, gade, bro eller plads, der ikke er en offentlig vej, og som fungerer som færdselsareal for anden ejendom end den ejendom, som færdselsarealet ligger på, når ejendommene ikke har samme ejer.

Privat vej

Vej, gade, bro eller plads der ikke opfylder betingelserne for at være offentlig vej eller privat fællesvej.

Præventiv saltning

Udsprengning af tømiddel (typisk vejsalt) for at forebygge at glat føre opstår.

Servicemål og metoder

Angiver målet for det tilstræbte serviceniveau, samt metoder for opfyldelse, der knytter sig til de enkelte vintervej- hhv. stiklasser, jf. bilag A og B.

Sommerhusområde

Hele landet er opdelt i byzone, sommerhusområder og landzoner. Yderligere definition fremgår af [Lov om planlægning](#), § 34.

Sti

Færdselsareal, som fortrinsvis er forbeholdt gående, cyklende eller ridende færdsel, jf. dog "Fortov og sti" (se ovenfor).

Vej

Særligt udformede offentlige eller private strækninger med jævn og normalt befæstet overflade til at gå eller køre på.

Vejmyndighed

Begreb for den administrative myndighed for vejene. Kommunalbestyrelsen er vejmyndighed for kommunevejene, Transportministeren er vejmyndighed for statsvejene, hvor administrationen er henlagt til Vejdirektoratet.

Begrebet kan ligeledes anvendes om kommunalbestyrelsen som forvaltningsmyndighed for private fællesveje og stier.

Vintervej- hhv. stiklasser

Begrebet anvendes her ved opdeling af vejnettet i forskellige klasser, for angivelse af hvilket "servicemål og metoder" (se denne) for snerydning og glatførebekæmpelse, der knytter sig til de enkelte veje (se endvidere bilag A og B).



Dahlsvej 3
4220 Korsør
Telefon 58573600

teknik@slagelse.dk
slagelse.dk

VELKOMMEN