


**6** Bevæger man sig ind i midten af skoven kommer man til vandrerjernet „Skælskør Lystskov“, der blev indviet i foråret 1998. Her lå den tidligere skovrestaurant. Den brændte i 1980. Den åbne skovlysning bruges i dag fortsat til den traditionsrige børnefugleskydning, der har været afholdt siden 1847, ligesom der afholdes musikarrangementer m.v. Videre gennem skoven kommer man forbi en oprenset skovsø.

**7** Oppe på højen ved Slagelse Landevej er der en vid udsigt over mose- og engområderne ud mod Storebæltskysten med Storebæltsbroen i baggrunden.

**8** Ved at krydse Slagelse Landevej kommer man igennem et ret nyt anlæg, grønt område, der fører frem til det fredede skovareal Kolds Stubbe.

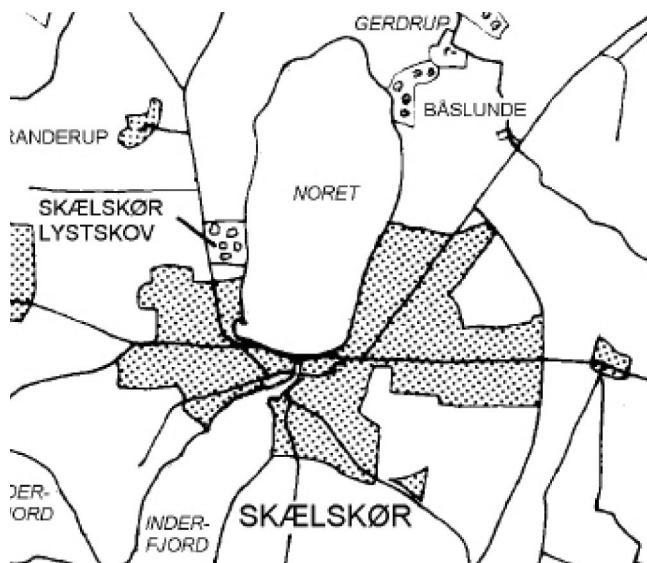
Læg især mærke til de gamle ege.



**9** Ned ad Slagelse Landevej, ind ad Kildebakken og videre ad stien ned til den gamle kilde. En familie i byen lod, formentligt omkring århundredeskiftet, anlægget udføre som en gave til byen. Anlægget har i nogle år henligget ret upåagtet, men er nu blevet restaureret. Bemærk det lille fine løvehoved af støbejern. Flere ejendomme i Skælskør har haft et sådant hoved siddende ved porten mod gaden. Gennem munden var trukket et reb som, når man trak i det, fik en klokke til at ringe indenfor.

**10** Tilbage under Norvejen ad grusstien gennem det lavtliggende, grønne område. Her følger man den gamle strandpromenade, der gik langs kanten af Noret, før Norvejen afskar arealet ved dens anlæggelse i 1977-78

TEGNINGER: CARSTEN GROTH-PEDERSEN - TRYK: SLAGELSE KOMMUNE, MAJ 2007

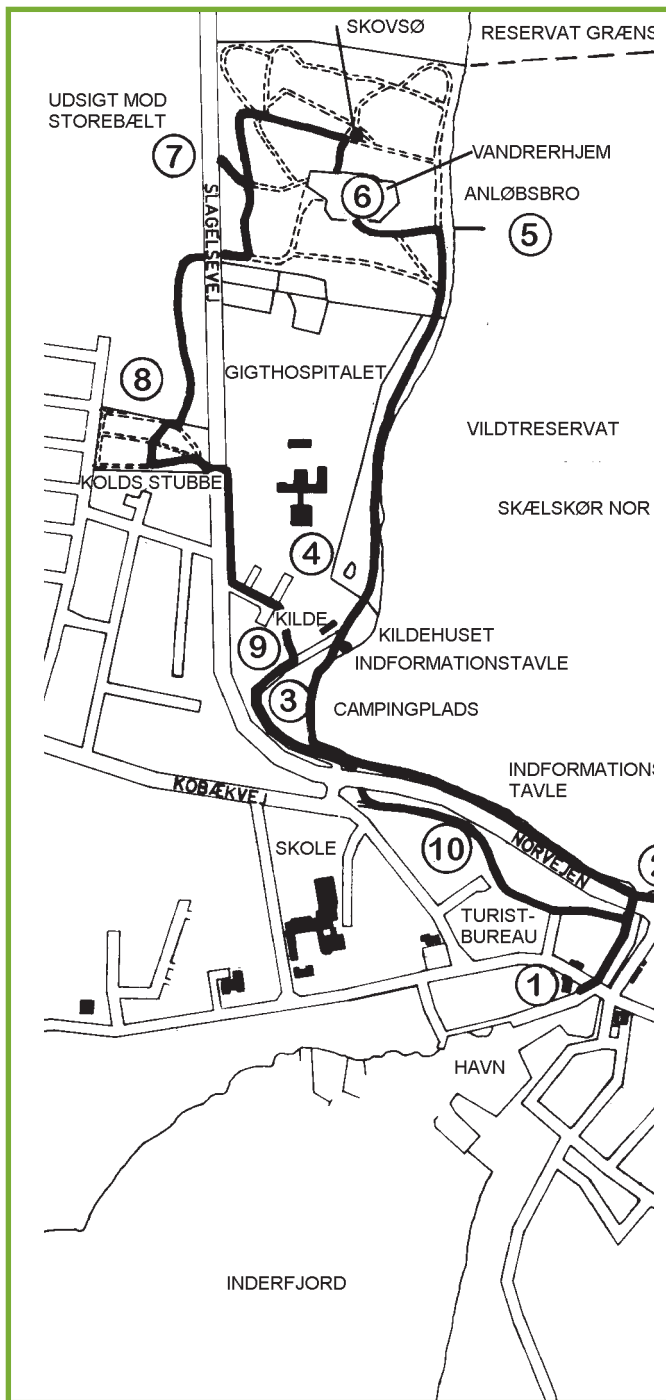


Vej og Park  
2007



Naturen i  
Slagelse Kommune

Skælskør Lystskov





## Turen i Lystskoven er 4 km.

**1** Turen udgår fra havnen og går først til den gamle, fredede dampmølle fra 1853. Skråt overfor ligger den røde bindingsværksejendom, Vestergade 10, der rummer Skælskørs ældste beboelse. Den tidligste del af huset er tilbage fra omkring 1580. På den anden side af kanalen ses tre gule huse, der ligeledes alle er fredede. De to mindste har modtaget Europa Nostra-prisen for god restaurering. Videre nordpå langs kanalen og over omfartsvejen, Norgejen.



**2** Tager man en lille afstikker til højre, støder man på en informationstavle om Skælskør Nor, vildtreservat. Reservatet omfatter den sydlige del af Noret samt de tilgrænsende landarealer. Fuglereservatet er, specielt om vinteren, tilholdssted for mange havænder, for eksempel troldand, sortand m.v., ligesom der altid er svaner i Noret. Alt dominerende er dog de mange blishøns.



**3** Turen går mod vest langs vandet til den lille idylliske campingplads ved Kildehuset. Her finder man et lille spisested.

**4** Nu går turen så ind i skoven. Stien slynger sig smukt langs vandet i en gammel bevoksning af ege. Højt hævet ligger den hvide funkisbygning, Gigthospitalet fra 1933. Skælskør by blev valgt som det helt rigtige sted for gigtpatienter, fordi der her blev registreret flest solskinstimer i Danmark. Heraf også navnet „Solskinsbyen“.

**5** Ude i selve Lystskoven har kommunen opbygget tidligere tiders anløbsbro. Her kunne man sejle til inde fra byen. Anløbspladsen og trappen er genskabt i begyndelsen af - 90erne.

