

7 Tilbage ad Møllebakken forbi Julemærkehjemmet, der er opført i 1962, og det tidligere børnehjem fra 1945, der nu er indrettet til børnehave og fritidshjem.

8 Ved dette punkt findes en informationstavle om et andet offentligt stiforløb, nemlig „Lodshusstien“, for hvilken der findes en særskilt turbeskrivelse. Gå evt. et stykke mod vest ad denne sti og oplev den smukkeste udsigt over Agersøsund og Storebælt fra den gamle, fredede udsigtshøj, Møllebakken, hvor en af byens to stubmøller har stået indtil ca. år 1800. Den anden høj nord for stien er ikke, som man måske kunne tro, en kæmpehøj. Der er derimod tale om en nyere høj lagt op omkring et vandværk, hvorfra der har været leveret vand til byen siden 1904. Vandværket er taget ud af drift i 1997. Tilbage mod byen ad grusstien og Rådmandsvej.

9 Ved Skælskør Kirke kan man slå et slag ind forbi selve kirken for derefter at komme direkte ud på byens ældste torv, Gammeltorv. Her ligger det fine gamle rådhus fra 1896 med „Pomonabrønden“ foran.

Den store, rødkalkede ejendom langs torvets sydside kaldes Hornungs Gård efter klaverbygger C.C. Hornung, der boede her i en del år i midten af 1800-tallet. Bygningen har i 1992 modtaget Skælskør kommunes „Bygningspris“ for god og spændende renovering, ligesom naboejendommen - et tidligere rådhus - har fået prisen i 1995.

Tilbage ad den krummede gade, Vestergade til udgangspunktet ved dampmøllen.

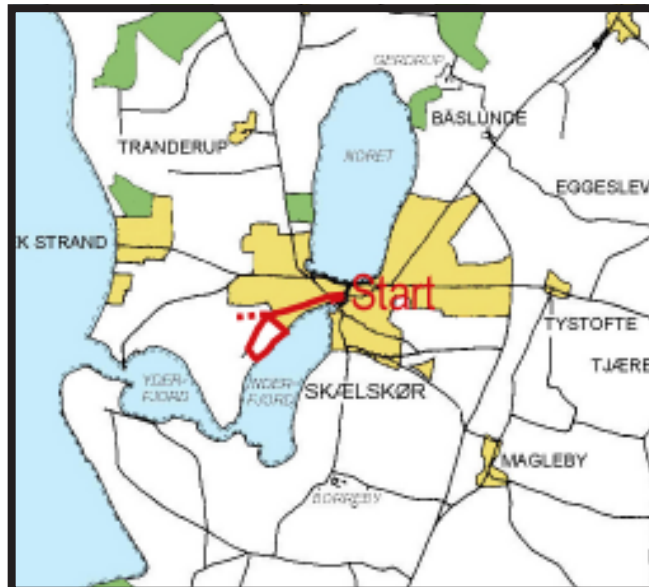

Udarbejdet af Teknisk forvaltning, Skælskør kommune, juni 1993.






Revideret i juni 2001.

Tegninger: Ole Berg, Skælskør.

TUR LANGS

SKÆLSKØR INDERFJORD

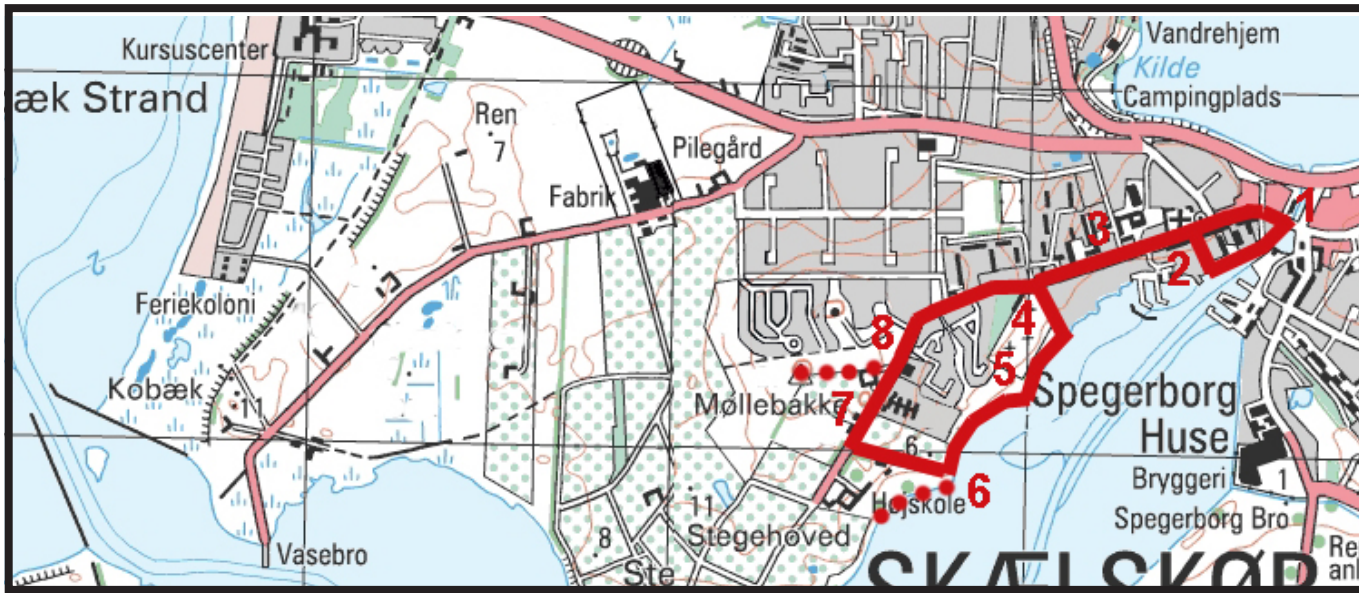


-  Færdsel må kun ske til
-  fods eller på cykel
-  Hunde skal føres i snor
-  Åben ild ikke tilladt
-  Kast ikke affald i naturen

Adgang iøvrigt efter miljøministeriets bestemmelser for færdsel og ophold i naturen

Skælskør







TUR LANGS SKÆLSKØR INDERFJORD. 3,5 KM

1 Turen udgår fra inderhavnen ved den gamle, fredede dampmølle fra 1853. Videre langs havnen forbi Falck-stationen og hen over beddingen ved det gamle skibsværft, hvor der stadig hales både på land til reparation.

2 Op ad det hyggelige Poppelstræde mod byens kirke. I kirkemuren ligger en lille fredet bygning „Latinskolen“, oprindeligt opført som kirkelade (ca. 1525) og senere anvendt som skole, hospital og bolig.



Skælskøer, unger



3 Ud ad Gammelgade med præstegården opført 1841 og Skælskør skole fra 1902 på højre side af vejen. Til venstre den fineste udsigt over Skælskør fjord med lystbådehavnen dybt nede.

Videre ad Rådmandsvej forbi det nedlagte Skælskør sygehus. Den gamle, smukke hovedbygning fra 1916-17 rummer nu ældrecentret, Rådmandshaven.

4 Ved „Villa Fjordhøj“, der i 1916 blev opført som bolig for storkøbmand Lotz, men senere i 1952 blev indrettet som rekonvalescenthjem (nu kur- og kursusshotel), drejes ad grusvejen til venstre ned langs Skælskør kirkegård til fjorden. Langs fjorden findes den dejligste afvekslende beplantning med vilde roser, tjørn, bukketorn, hylde, mirabel m. v.

5 Ud langs fjorden følger stien havskræntens overkant, hvorfra man har vidt udsyn over fjorden mod Harboes Bryggeri og Herrebogen

Borreby's allé. I det fjerne industrierne på Stignæs.

Ved Julemærkehjemets have dukker man ned gennem havskræntens slåenkrat, helt ned til fjorden for derefter igen at bevæge sig op på havskrænten, med den tætte blandede beplantning.

6 Ind gennem det levende hegn og der foran ligger Skælskør Folkehøjskole fra 1973 smukt indpasset på det skrånende areal mod fjorden.

Følg grusvejen tilbage mod vest til Møllebakken. Stik evt. først en tur ned til højskolens bro ved at følge den klippede græssti. Stien ender blindt, så man må gå tilbage til grusstien for at komme op til Møllebakken.

