

Justitsministeriets genpartspapir. Til lejekontrakter, servitutdokumenter o.l., forstættelse af dokumenter, fortegnelse over pantsatte genstande o.l. (vedr. fast ejendom).

Mtr. nr., ejerlav, sogn:
(i København kvarter)
eller (i de sønderjydske lands-
dele) bd. og bl. i tingbogen,
art. nr., ejerlav, sogn.

Stempel: 2 kr. 00 øre

Akt: Skab ¹³ nr. 4
(udfyldes af dommerkon

3

4a, 4b Smidstrup by, Eggeslevmagle sogn.

Anmelder:


SYDØSTSJÆLLANDS ELEKTRICITETS
AKTIESELSKAB

SEAS

Haslev

712
17 FEB 1983

50 kV linie..... B.7 dekl. nr.



Deklaration

.....
Undertegnede

.....
meddeler herved SYDØSTSJÆLLANDS ELEKTRICITETS AKTIESELSKAB eller den, til hvem SEAS eventuelt måtte overdrage sine rettigheder, en fra min/vor og efterfølgende ejeres side uopsigelig tilladelse til på nedennævnte ejendomme

at lade anbringe en 50 kV luftledning med fornødent tilbehør, og jeg/vi afgiver på samme betingelser det dertil nødvendige jordareal til SEAS.

Anbringelsen vil ske således som angivet på vedhæftede plan. Ledningen føres på enkeltmaster af jern, hvis fundament ved jordoverfladen optager et areal på 0,7 m i liniens længderetning og maks. 1,2 m vinkelret på linien og med en afstand mellem de yderste ledninger på ca. 3,7 m.

Jeg/vi indgår på, at benyttelsen af de jordarealer, der ligger under og grænser til ledningsanlægget, er underkastet de til enhver tid gældende bestemmelser i stærkstrømsreglementet for fremføring af højspændingsledninger.

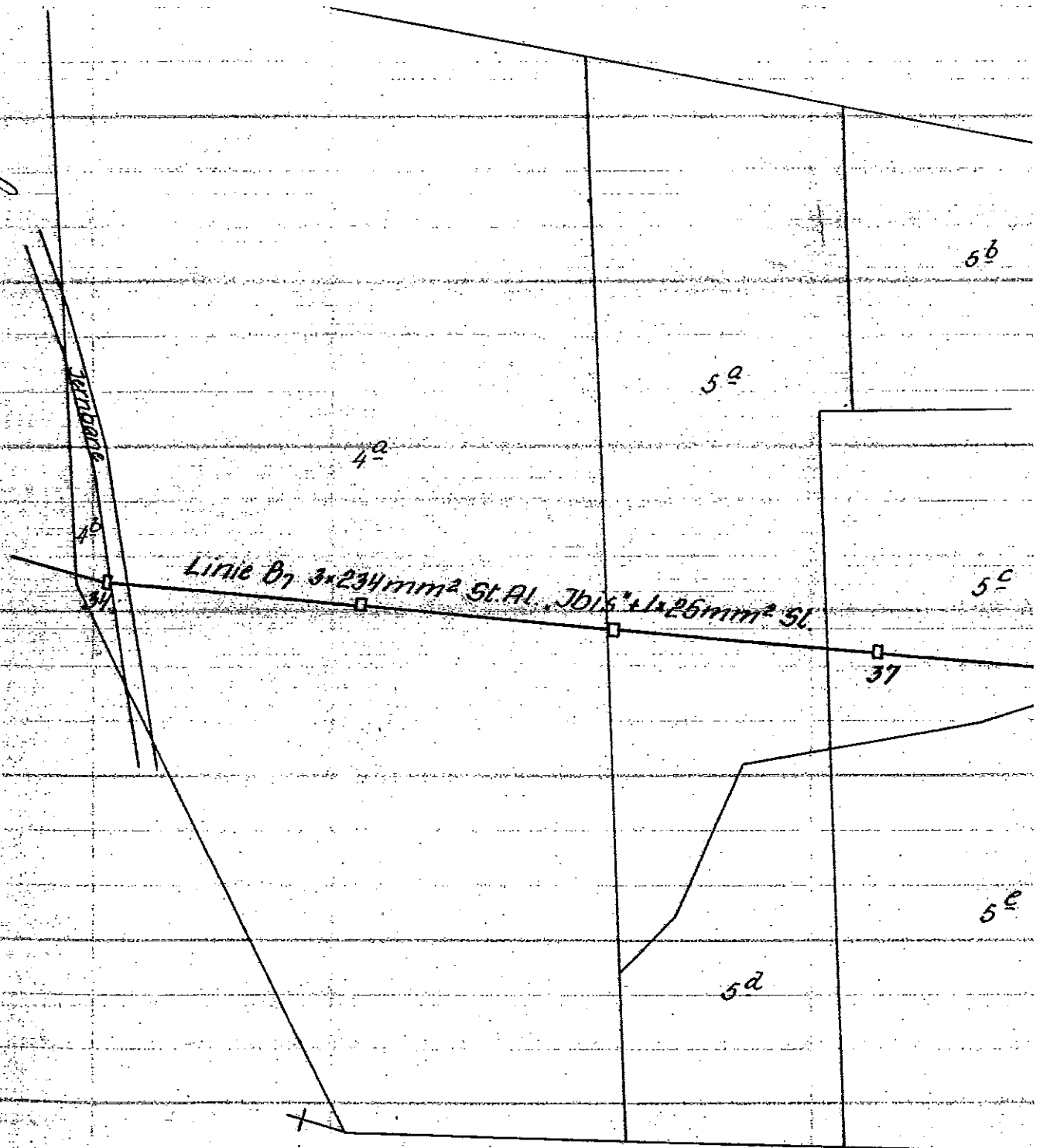

Det areal, der ligger indenfor en vandret afstand af 5 m fra yderste højspændingsluftledning til begge sider, må ikke benyttes til anlæg af befærdede arealer, haver, sportspladser, bygningskonstruktioner, genstande, stakke o. l., og det areal, der ligger indenfor en vandret afstand af 10 m fra yderste højspændingsluftledning til begge sider, må ikke benyttes til brønde, til flagstænger eller til gader, veje, indkørselsveje, roebaner, offentlige gangstier o. l. langs med ledningerne.

Fremdeles giver jeg/vi SEAS ret til at beklippe træerne og adgang til eftersyn af ledningerne, alt

Terræn af

Ejendoms-
betegnelse: Ejerens underskrift:
nr. og stift, bygd: 19 marts 1962

Smidstrup by,
Eggeslevmagle sogn,
Vester-Flakkeby herred,
Sorø amt.



At denne kort-genpart er nøjagtig genpart af det originale kort vedrørende ejendommen(e) SEAS
nr. nr. 40 og 40 Smidstrup by, Eggeslevmagle, SYDØST- LANDS ELEK. CITETS AKTIESELSKAB
attesteres herved, Haslev d. 11-5-1962 sogn. Myn. HASLEV og Eggeslevmagle LJ Justitsministeriets genpartskontor. Til kort.

