


TVÆRSNIT 1, 1:50



TVÆRSNIT 2a, 1:50

NOTE:

Koter er i m angivet i kotesystem DVR90.
Ubenævnte mål er i m.

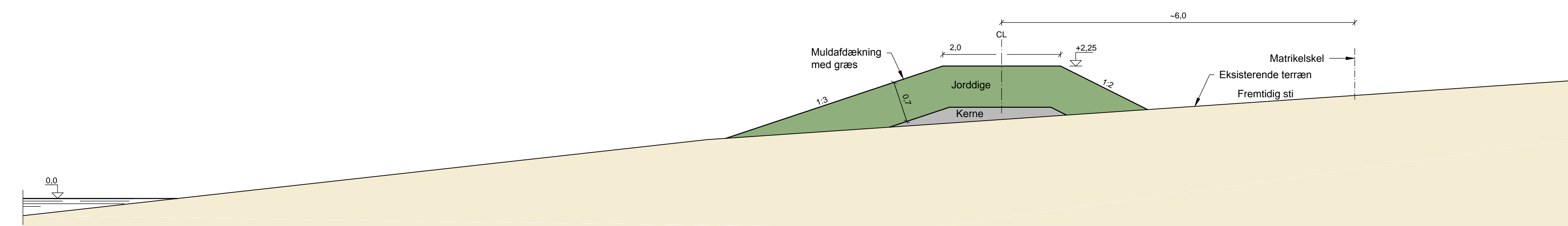
C3_110 E

HENVISNINGER:

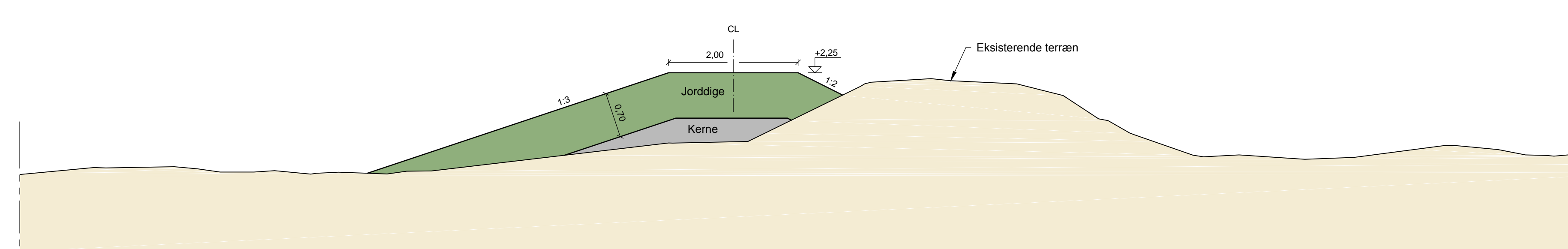
Oversigt digeområde 1 Se tegn. nr. C3_105B
Placering af tværsnit Se tegn. nr. C3_105B

SIGNATURER:

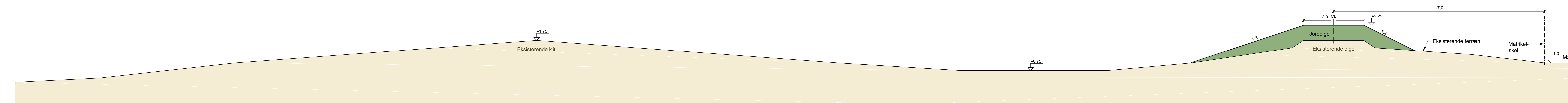
- Eksisterende terræn
- Vand
- Filtersten
- Ral
- Lerjord
- Kerne
- Sandfodring



TVÆRSNIT 2b, 1:50



TVÆRSNIT 2c, 1:50



TVÆRSNIT 3, 1:50

E	Tværsnit ændret	2017.01.20	HEL	KBO	KBO
D	Tværsnit 3 ændret og tværsnit 3 - variant 1 tilføjet	2016.04.13	TPR	JAD	KBO
C	Tværsnit ændret	2016.02.19	TPR	MML/JAD	KBO
B	Tværsnit 1 ændret	2015.03.13	TPR	JAD	JAD
A	Tegningen opdelt, tværsnittene revideret	2014.06.06	PRO/TPR	JAD	JAD
Udgave	Betegnelse/Revision	Dato	Udført	Kontrol	Godkendt
Sag	Korsør Højvandsikring	Sag nr.:	210916		
Erne:	Skitseprojekt Digeområde 1 Tværsnit 1 - 3	Dato:	2014.05.15		
		Tegn nr.:			Rev.:
					C3_110 E

Cad File: C3_110.dwg Udf.: PRO/TPR Kont.: PFKL Godk.: JAD Mål: 1:50

NIRAS

Sortemosevej 19
3450 Allerød
E-mail: niras@niras.dk

Telefon: 4810 4200
Telefax: 4810 4300
E-mail: niras@niras.dk