

Denne attest bygger på de oplysninger, som Region Sjælland har på udskrivningstidpunktet. Nye oplysninger kan medføre ændringer i anvendelsesmulighederne for matriklen.

Matrikel

10g Holten By, Magleby, Slagelse Kommune

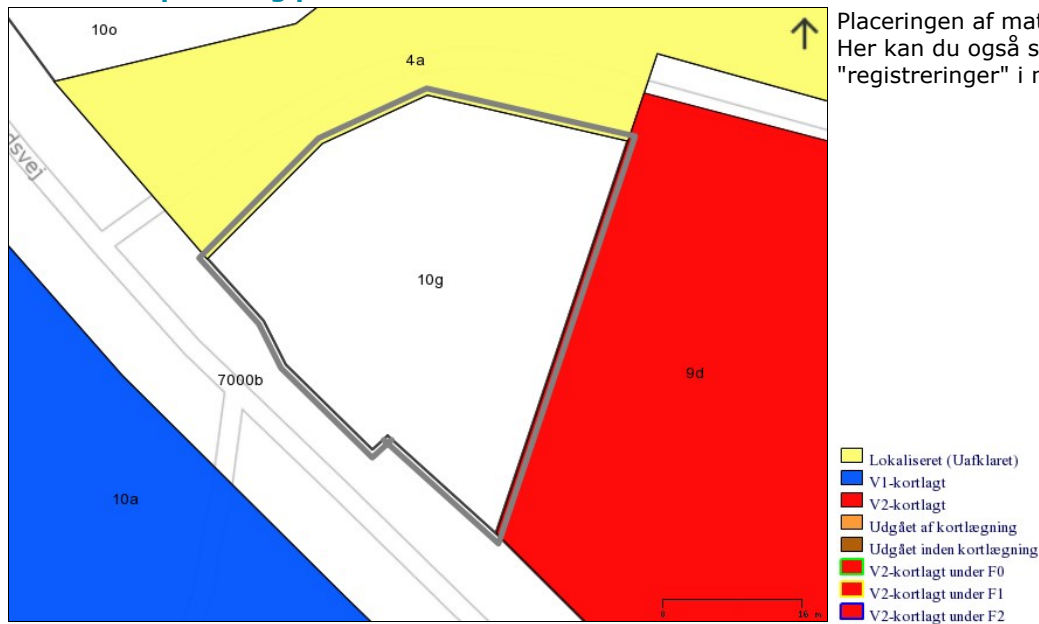
Adresse

Holtengårdsvej 21, 4230 Skælskør

Matriklens status

Regionen har for nuværende ingen oplysninger om jordforureninger på den pågældende matrikel.

Matriklens placering på kort



Region Sjælland kortlægger, undersøger og oprensner forurenede jord. Formålet er, at sikre rent drikkevand, overfladevand og menneskers sundhed i boliger, børneinstitutioner og på offentlige legepladser.

Få yderligere oplysninger om jordforureningsloven hos Region Sjælland:

Telefon: 5787 5831 / 5787 5904
Mail: naturmiljo@regionsjaelland.dk
www.regionsjaelland.dk/miljo/jordforurening

Du kan desuden få oplysninger hos din kommune om matriklen er omfattet af "områdeklassifikation".

Denne attest bygger på de oplysninger, som Region Sjælland har på udskrivningstidpunktet. Nye oplysninger kan medføre ændringer i anvendelsesmulighederne for matriklen.

Matrikel

9d Holten By, Magleby, Slagelse Kommune

Adresse

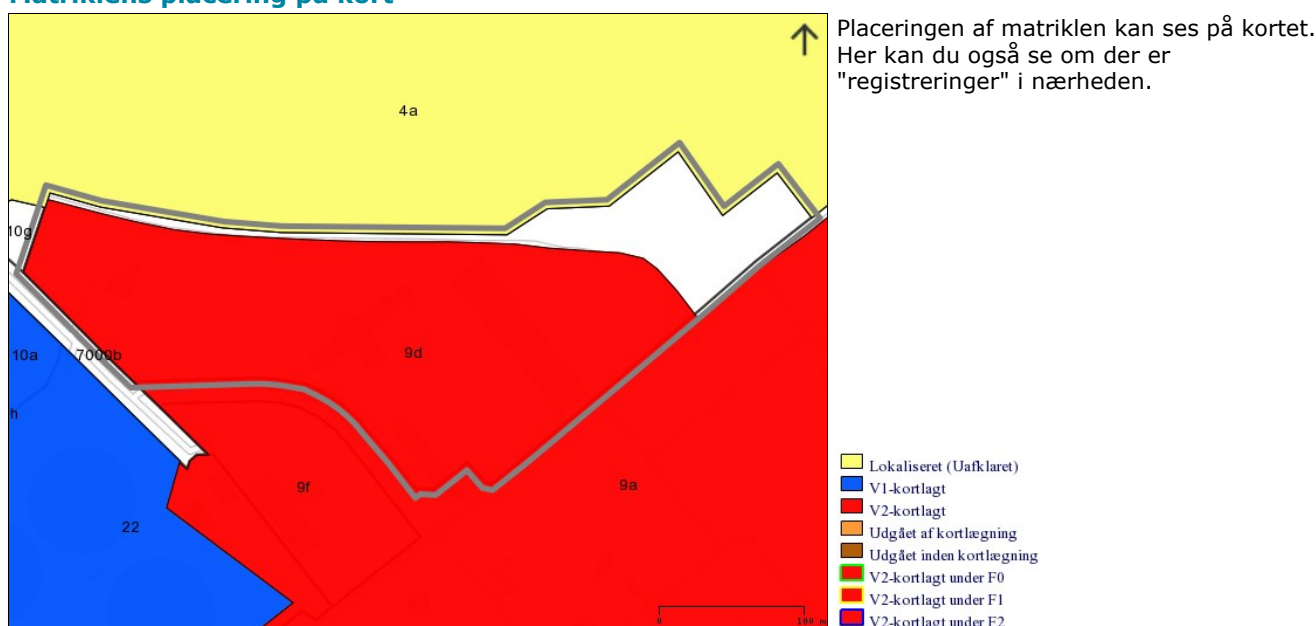
Holtengårdsvej 21, 4230 Skælskør m.fl.

Matriklens status

Region Sjælland har konstateret forurening på matriklen. Vi har derfor kortlagt den på vidensniveau 2 (V2). Hvis der derudover er angivet et gult areal med status "Lokaliseret (Uafklaret)" på matriklen, så har regionen oplysninger om yderligere aktiviteter, som endnu ikke er vurderet.

Lokaliteter på matriklen : 331-00014

Matriklens placering på kort



Der er viden om, at der på lokaliteten har været følgende aktiviteter, der har eller kan have forurennet

Navn på aktivitet	Branche	Driftperiode
01-Kuwait Petroleum	Fremstilling af raffinerede mineralolieprodukter	1963 - 1997
04-Bundsikring af veje og pladser	Genbrug af affaldsprodukter	2001 - 2001

Der er eller har været konstateret følgende stoffer på lokaliteten

- BTEX (sum)
- C10-C25 kulbr.frakt
- Olieprodukter
- PFAS, sum af 12

Region Sjælland kortlægger, undersøger og oprenser forurennet jord. Formålet er, at sikre rent drikkevand, overfladevand og menneskers sundhed i boliger, børneinstitutioner og på offentlige legepladser.

Få yderligere oplysninger om jordforureningsloven og ejendommens forureningsstatus hos Region Sjælland:

Telefon: 5787 5831 / 5787 5904
Mail: naturmiljo@regionsjaelland.dk

Du kan desuden få oplysninger hos din kommune om matriklen er omfattet af "områdeklassifikation".

Denne attest bygger på de oplysninger, som Region Sjælland har på udskrivningstidpunktet. Nye oplysninger kan medføre ændringer i anvendelsesmulighederne for matriklen.

Matrikel

31 Østerhoved By, Magleby, Slagelse Kommune

Adresse

Madevejen 44, 4230 Skælskør

Matriklens status

Regionen har for nuværende ingen oplysninger om jordforureninger på den pågældende matrikel.

Matriklens placering på kort



Region Sjælland kortlægger, undersøger og oprensner forurenet jord. Formålet er, at sikre rent drikkevand, overfladevand og menneskers sundhed i boliger, børneinstitutioner og på offentlige legepladser.

Få yderligere oplysninger om jordforureningsloven hos Region Sjælland:

Telefon: 5787 5831 / 5787 5904
Mail: naturmiljo@regionsjaelland.dk
www.regionsjaelland.dk/miljo/jordforurening

Du kan desuden få oplysninger hos din kommune om matriklen er omfattet af "områdeklassifikation".

Denne attest bygger på de oplysninger, som Region Sjælland har på udskrivningstidpunktet. Nye oplysninger kan medføre ændringer i anvendelsesmulighederne for matriklen.

Matrikel

27b Østerhoved By, Magleby, Slagelse Kommune

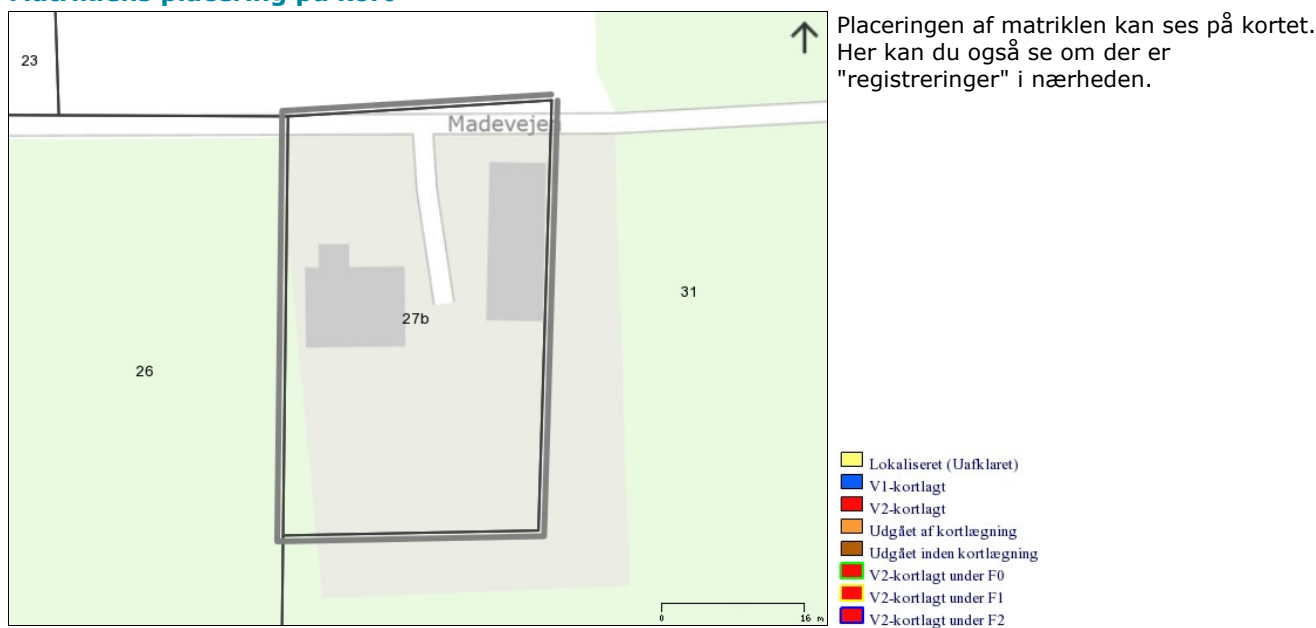
Adresse

Madevejen 51, 4230 Skælskør

Matriklens status

Regionen har for nuværende ingen oplysninger om jordforureninger på den pågældende matrikel.

Matriklens placering på kort



Region Sjælland kortlægger, undersøger og oprensner forurenede jord. Formålet er, at sikre rent drikkevand, overfladevand og menneskers sundhed i boliger, børneinstitutioner og på offentlige legepladser.

Få yderligere oplysninger om jordforureningsloven hos Region Sjælland:

Telefon: 5787 5831 / 5787 5904
Mail: naturmiljo@regionsjaelland.dk
www.regionsjaelland.dk/miljo/jordforurening

Du kan desuden få oplysninger hos din kommune om matriklen er omfattet af "områdeklassifikation".

Denne attest bygger på de oplysninger, som Region Sjælland har på udskrivningstidpunktet. Nye oplysninger kan medføre ændringer i anvendelsesmulighederne for matriklen.

Matrikel

23 Østerhoved By, Magleby, Slagelse Kommune

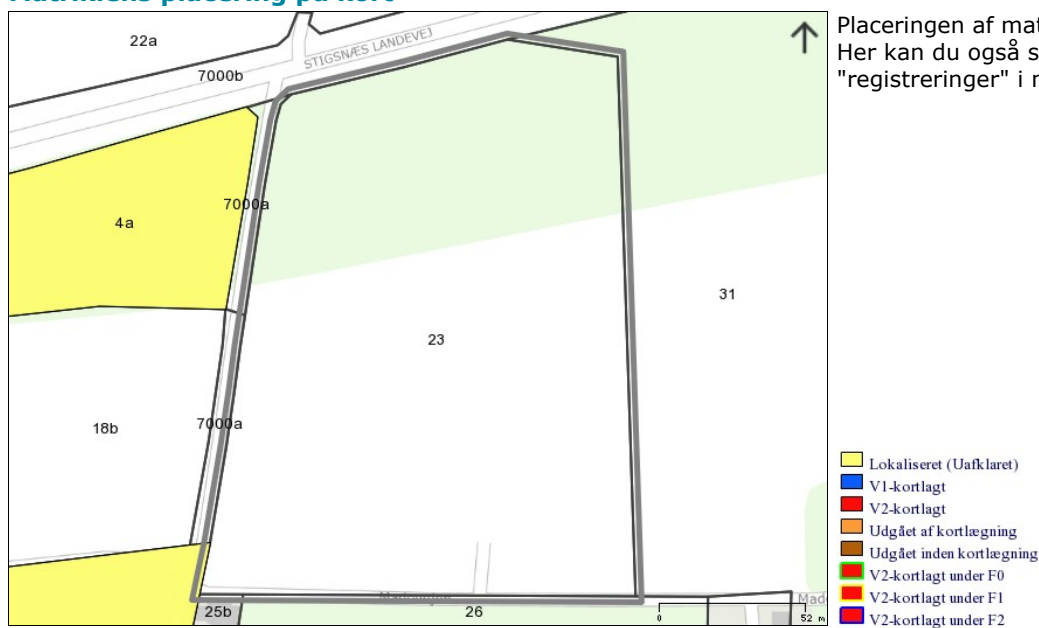
Adresse

Madevejen 56, 4230 Skælskør

Matriklens status

Regionen har for nuværende ingen oplysninger om jordforureninger på den pågældende matrikel.

Matriklens placering på kort



Region Sjælland kortlægger, undersøger og oprenser forurenet jord. Formålet er, at sikre rent drikkevand, overfladevand og menneskers sundhed i boliger, børneinstitutioner og på offentlige legepladser.

Få yderligere oplysninger om jordforureningsloven hos Region Sjælland:

Telefon: 5787 5831 / 5787 5904
Mail: naturmiljo@regionsjaelland.dk
www.regionsjaelland.dk/miljo/jordforurening

Du kan desuden få oplysninger hos din kommune om matriklen er omfattet af "områdeklassifikation".

Denne attest bygger på de oplysninger, som Region Sjælland har på udskrivningstidpunktet. Nye oplysninger kan medføre ændringer i anvendelsesmulighederne for matriklen.

Matrikel

4a Holten By, Magleby, Slagelse Kommune

Adresse

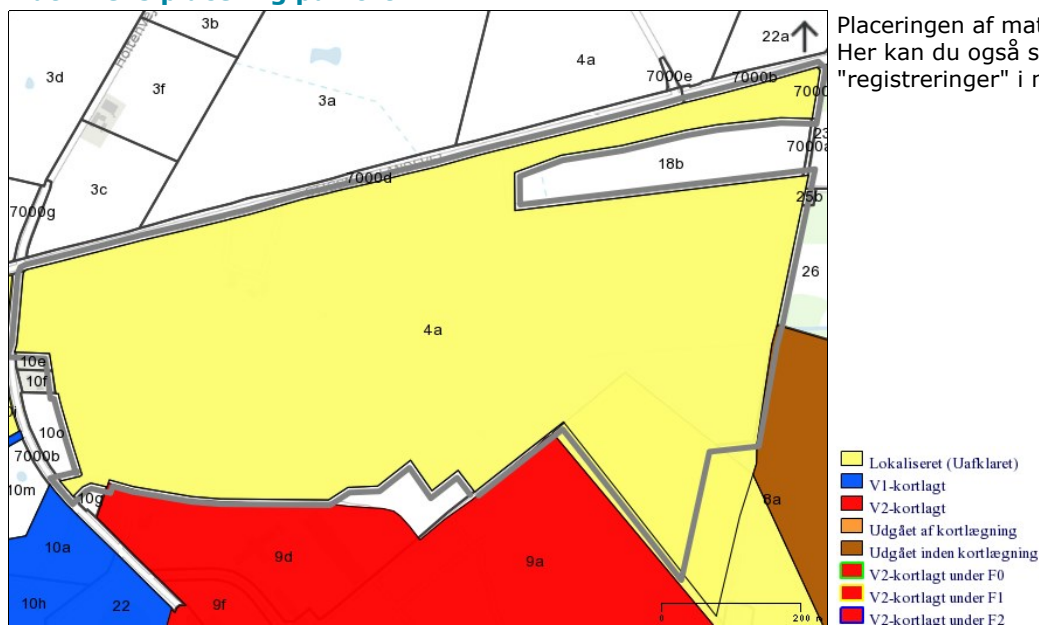
Stignæs Landevej 531, 4230 Skælskør

Matriklens status

Region Sjælland har oplysninger om aktiviteter på matriklen, men har endnu ikke vurderet disse. Kontakt evt. Region Sjælland for yderligere information via mail naturmiljo@regionsjaelland.dk

Lokaliteter på matriklen : 330-20657,331-00014

Matriklens placering på kort



Placeringen af matriklen kan ses på kortet. Her kan du også se om der er "registreringer" i nærheden.

© Region Sjælland, © SDFE

Der er viden om, at der på lokaliteten har været følgende aktiviteter, der har eller kan have forurenet

Navn på aktivitet	Branche	Driftperiode
01-Kuwait Petroleum	Fremstilling af raffinerede mineralolieprodukter	1963 - 1997
04-Bundsikring af veje og pladser	Genbrug af affaldsprodukter	2001 - 2001

Der er eller har været konstateret følgende stoffer på lokaliteten

- BTEX (sum)
- C10-C25 kulbr.frakt
- Olieprodukter
- PFAS, sum af 12

Region Sjælland kortlægger, undersøger og oprenser forurenet jord. Formålet er, at sikre rent drikkevand, overfladevand og menneskers sundhed i boliger, børneinstitutioner og på offentlige legepladser.

Få yderligere oplysninger om jordforureningsloven hos Region Sjælland:

Telefon: 5787 5831 / 5787 5904
Mail: naturmiljo@regionsjaelland.dk

Du kan desuden få oplysninger hos din kommune om matriklen er omfattet af "områdeklassifikation".

