



REGULATIV
for
Alminderenden
Kommunevandløb nr. 7
Slagelse Kommune



INDHOLDSFORTEGNELSE

	Side
1. GRUNDLAGET FOR REGULATIVET	4
2. BETEGNELSE AF VANDLØBET OG OVERSIGTSKORT	5
3. VANDLØBETS VANDFØRINGSEVNE	7
4. BYGVÆRKER, TILLØB M.V.	10
4.1 Broer og overkørsler	10
4.2 Dræn- og spildevandsudløb samt åbne tilløb	10
4.3 Stemmeværker, styrt og flodemål	10
5. ADMINISTRATIVE BESTEMMELSER	11
5.1 Administration	11
5.2 Bygværker	11
6. BESTEMMELSER OM SEJLADS	12
7. BREDEJERFORHOLD	13
7.1 Banketter	13
7.2 Arbejdsbælter og overkørsler ved udløb	13
7.3 Hegning i forbindelse med løsdrift	14
7.4 Ændringer i vandløbets tilstand	14
7.5 Forurening af vandløbet	14
7.6 Kreaturvanding og vandindvinding	14
7.7 Drænudløb	15
7.8 Beskadigelse og påbud	15
7.9 Straf	15
8. VEDLIGEHOLDELSE	16
8.1 Foranstaltning af vedligeholdelse	16
8.2 Målsætningen for vandløbet	16
8.3 Hensigten med vedligeholdelsen	16
8.4 Oprensning	16
8.5 Grødeskæring	18
8.6 Vegetation på anlæg og banket	19
8.7 Vedligeholdelse af rørlagte strækninger	19
8.8 Fordeling af ulemper, som lodsejere eller brugere skal tåle	20
8.9 Udbedring af bygværker og skråningssikringer	20
8.10 Klager vedrørende vandløbets vedligeholdelse	20
9. TILSYN	21
10. REVISION	22
11. REGULATIVETS IKRAFTTRÆDEN	23



BILAGSFORTEGNELSE

- BILAG 1:** Redegørelse
- BILAG 2:** Vandløbskort
- BILAG 3:** Længdeprofil, opmålte forhold og regulativ
- BILAG 4:** Tværprofiler, opmålte forhold og regulativ
- BILAG 5:** Længdeprofil, med beregnede vandspejl for opmålte forhold, regulativ samt tidligere regulativ



1. GRUNDLAGET FOR REGULATIVET

Alminderenden er optaget som offentligt vandløb i Slagelse Kommune.

Til grund for regulativet ligger:

- lov nr. 302 af 9. juni om vandløb, samt miljøministeriets bekendtgørelse nr. 49 af 15. februar 1985 om bl.a. regulativer for offentlige vandløb
- miljøministeriets lovbekendtgørelse nr. 404 af 19. maj 1992
- recipientkvalitetsplanen/vandområdeplanen og anden regionplanlægning
- opmåling af 1993

Nærværende regulativ erstatter tidligere regulativer.

Tidligere regulativ af 6. maj 1912 tilsidesættes i henhold til vandløbslovens § 62, idet de angivne dimensioner er utilstrækkeligt definerede.



2. BETEGNELSE AF VANDLØBET OG OVERSIGTSKORT

Nærværende regulativ omfatter Alminderenden i Slagelse Kommune fra 0-punkt på matr.nr. 1p af Kelstrup vest for Støvlebækvej ved T-vejkryds ca. 100 m vest for rørdyssen ved Fredenslyst til endepunkt ved udløb i Store Bælt ved Kelstrup Strand.

Stationeringen svarer til afstanden i meter fra 0 - punktet og nedstrøms.

Vandløbet kan ses i hele sit forløb på oversigtskortet, som er et udsnit af 4 cm - kort nr. 1413 III SØ.

Regulativet omfatter i alt 1480 m, hvoraf 400 m er rørlagt.

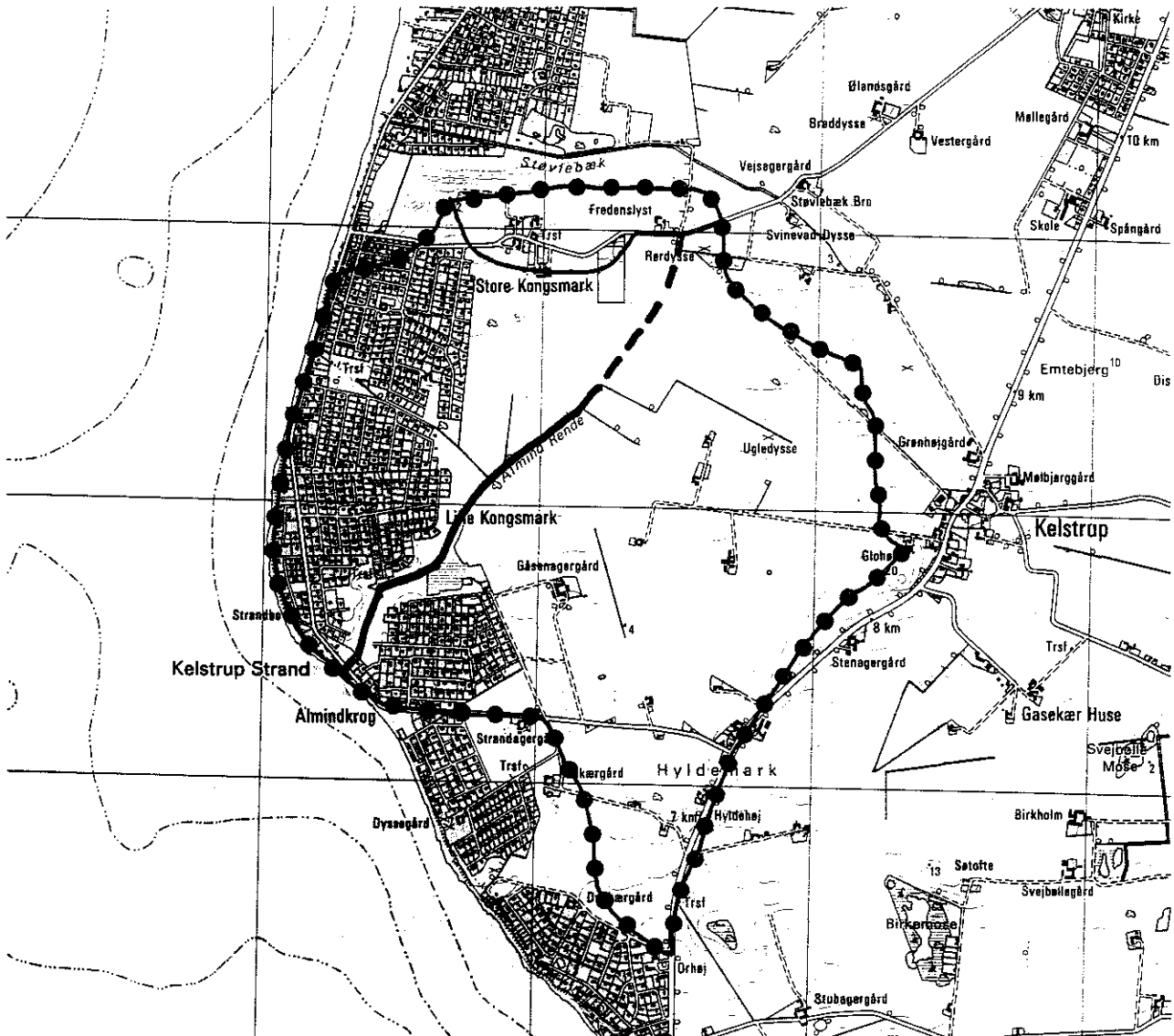
Vandløbets beliggenhed, topografiske opland og UTM - koordinater er angivet på oversigtskortet (Universal Transverse Mercator Projection er et system til koordinatangivelse, som anvendes på moderne kort, bl.a. 4 cm kort fra Geodætisk Institut).

FORREKT!

2114 m , hvoraf 635 m
er rørlagt!

Almindrenden

st. 0 0.18 km² UTM 640480, 6144980
 st. 2114 3.78 km² UTM 639280, 6143370



SIGNATURFORKLARING

- Åbne vandløb
- - - Rørlagte vandløb
- — Slut Oplandsgrænse
- Start Oplandsgrænse

Til tjenstlig brug ved Det Danske Hedeselskab.
 særtryk med Kort og Matrikelstyrelsens tilladelse.


HEDESELSKABET		Ringstedvej 20 4.000 Roskilde			
Miljø- og energiteknik Roskilde		Telefon 46 30 03 10 Telefax 46 30 03 11			
Sag:	Slagelse regulativ			Sag nr:	310 94200
Emne:	Oversigtskort med oplandsgrænser			Mål:	1 : 25.000
	Kotesystem:	DNN			
Date:	Godkendt:	Sagsbehandler:	Tegner:	Rettet:	Tegn.nr:
25.10.1994		JS	HTC		
					Bilag:



3. VANDLØBETS VANDFØRINGSEVNE

Vandløbsmyndigheden har besluttet, at vandløbets vedligeholdelse på strækningen skal ske på basis af vandløbets vandføringsevne, fastlagt ved en teoretisk skikkelse.

Principskitse, til illustration af de i dimensionsskemaet angivne bredder, koter og anlæg.



Den teoretiske skikkelse er beskrevet med profil med bredde og anlæg. I det faktiske vandløb kan strømrønden have en anden skikkelse, når blot vandføringsevnen er uforandret i forhold til regulativet.

Vandløbets vandføringsevnegivende teoretiske skikkelse fremgår af nedenstående dimensionsskemaer. Koterne er henført til Dansk Normal Nul.



Dimensionsskema, teoretisk skikkelse:

Station m	Vandløbets bundkote cm DNN	Bundbredde eller rørdimension cm	Fald o/oo	Anlæg	Anmærkning
0	92	x	x	x	Rørindløb
		Ø 25	2,7		
635	-82	x	x	x	Rørudløb
			1,7		
800	-110		x		
			0,5		
1300	-135	60	x	1,0	
			0,4		
1995	-160		x		
			5,5		
2024	-176	x	x	x	Indtag til pumpe
		100x100 / Ø 70	-	-	Pumpe
2026	1	x	x	x	Rørudløb fra pumpe
		100	0,0	0,0	Pumbassin
2027	1	x	x	x	Rørindløb
		Ø 70	0,0		
2028	1	x	x	x	Rørudløb
		180	1,3	1,25	
2076	-5		x		
2076	-2	x	x	x	
			0,0		Bro, Kongsmarkvej
2089	-2	x	x	x	
		180	20,0	1,25	
2106	-36	x	x	x	Rørindløb
		Ø 100 / Ø 20	-	-	Højvandssluse
2108	-8	x	x	x	Rørudløb
		180	0,0	1,25	
2114	-8		x		
2114	15	x	x	x	Udløb, Store Bælt

NB! Der kan accepteres sand i rør til bundkoten i profilet henh. før og efter røret



Til de anførte dimensioner er knyttet nogle beregningsværdier, som bruges i forbindelse med kontrollen af vandløbet. Følgende beregningsværdier er fastlagt:

- Vandløbets Manningtal (vinter): $20 \text{ m}^{1/3}/\text{s}$
- Afstrømningsværdier:
 - Vintermedianmaksimum: $36 \text{ l/s}\cdot\text{km}^2$
 - Vintermiddel: $10 \text{ l/s}\cdot\text{km}^2$

Vandløbet kan i princippet antage en vilkårlig skikkelse, blot vandføringsevnen er lige så god som ved de anførte teoretiske dimensioner. Vandføringsevnen skal være overholdt ved begge ovenstående afstrømningsværdier.

De nærmere bestemmelser vedrørende kontrol, oprensning og grødeskæring er angivet i regulativets afsnit 8.



4. BYGVÆRKER, TILLØB M.V.

4.1 Broer og overkørsler

Station m	Opmålt bundkote cm DNN	Dimension for vandslug/ rørdiameter cm	Fri- højde cm	Ejerforhold	Bemærkninger
807-811	-110			Privat	Spang
2076-2089	-2	200	170	Slagelse Kommune	Bro, Kongsmarkvej

4.2 Dræn- og spildevandsudløb samt åbne tilløb

Der var ingen synlige tilløb på opmålingstidspunktet.

4.3 Stemmeværker, styrt og flodemål

Station m	Beskrivelse	Dimen- sioner	Flode- mål	Ejer- forhold	Bemærkninger
2024-2028	Pumpebygværk	100x100 / Ø 70 100x100		Slagelse kom- mune	
2106-2108	Højvandssluse	Ø 100 / Ø 20		Slagelse kom- mune	



5. ADMINISTRATIVE BESTEMMELSER

5.1 Administration

Vandløbet administreres af Slagelse kommunalbestyrelse, som er vandløbsmyndighed.

Vandløbet med bygværker m.v. skal vedligeholdes således, at den for vandløbet fastsatte skikkelse eller vandføringsevne ikke ændres.

Vandløbets vedligeholdelse - men ikke hel eller delvis fornyelse af rør-lagte strækninger - påhviler vandløbsmyndigheden.

5.2 Bygværker

Bygværker, såsom styrt, stryg, diger og skrånings- sikringer m.v., der er udført af hensyn til vandløbet, vedligeholdes som dele af dette.

Vedligeholdelsen af øvrige bygværker - broer, stemmeværker, overkørsler og vandingsanlæg m.v. - påhviler de respektive ejere eller brugere. Ejerne eller brugerne har pligt til at optage slam og grøde m.v., der samler sig ved bygværker, jf. vandløbslovens § 27, stk. 4.

Bygværker, der ikke vedligeholdes forsvarligt, kan fjernes eller istandsættes på vandløbsmyndighedens foranstaltning og på ejerens bekostning.

Enhver ændring af bygværker skal godkendes af vandløbsmyndigheden, jf. vandløbslovens § 47.

Ved alle styrt og stemmeværker skal der i henhold til Ferskvandsfiskerilovens § 20 være anbragt ålepas i perioden 15. april til 30. september.



6. BESTEMMELSER OM SEJLADS

Det er forbudt at sejle på vandløbet uden vandløbsmyndighedens tilladelse.

Forbudet imod sejlads gælder ikke for vandløbsmyndighedens sejlads i forbindelse med tilsyn og vedligeholdelse.



7. BREDEJERFORHOLD

7.1 Banketter

I landzone hører der til vandløbet 2 meter brede banketter, regnet fra vandløbets øverste kant.

På disse banketter må der ikke foretages nogen form for dyrkning, jordbehandling eller terrænændring.

Banketterne skal fremstå som udyrkede arealer med naturlig græs-, urte- og trævegetation.

For at begrænse grødevæksten kan bredejerne påbydes at bevare skyggende vegetation langs vandløbet indtil 2 meter fra øverste kant.

Udgifter til beplantningens vedligeholdelse og til eventuel supplerende beplantning, som vandløbsmyndigheden finder nødvendig, påhviler vandløbsmyndigheden.

Såfremt dele af beplantningen er til hinder for nødvendig maskinel vedligeholdelse af vandløbet, kan vandløbsmyndigheden foretage den nødvendige udtynding.

7.2 Arbejdsbælter og overkørsler ved udløb

De til vandløbet grænsende ejendommers ejere og brugere er i øvrigt pligtige til at tåle de fornødne vedligeholdelsesarbejders udførelse, herunder transport af materialer og maskiner og disses arbejde langs vandløbets bredder. Det bemærkes, at arbejdsbæltet normalt ikke bliver over 8 m bredt.

Bygninger, bygværker, faste hegn, beplantninger, udgravninger og lignende anlæg af blivende art må ikke uden vandløbsmyndighedens tilladelse anbringes nærmere øverste vandløbskant end 8 m, og for rørlagte strækninger ikke nærmere end 2 m fra ledningens midte.

Nye tilløb, og tilløb der reguleres, skal - såfremt vandløbsmyndigheden forlanger det - forsynes med en overkørsel med 5 meters ovenbredde ved udløbet, til brug for transport af materiel der anvendes til vandløbets vedligeholdelse.



7.3 Hegning i forbindelse med løsdrift

De til vandløbet grænsende arealer må ikke uden vandløbsmyndighedens tilladelse benyttes til løsdrift, med mindre der opsættes og vedligeholdes et forsvarligt hegn langs med og mindst 1 meter fra øverste vandløbskant. Sådanne hegn er ejerne pligtige til at fjerne inden 2 uger efter tilsynets meddelelse, såfremt dette er nødvendigt af hensyn til maskinel udførelse af vedligeholdelsesarbejdet.

7.4 Ændringer i vandløbets tilstand

I henhold til vandløbslovens § 6 må ingen bortlede vand fra vandløbet eller foranledige, at vandstanden i vandløbet forandres, eller at vandets frie løb hindres.

Regulering, herunder rørlægning af vandløbet og etablering af broer og overkørsler, må kun finde sted efter vandløbsmyndighedens bestemmelse.

I det hele taget må ingen uden tilladelse fra vandløbsmyndigheden foretage foranstaltninger ved vandløbet og dets anlæg, hvorved tilstanden ved disse kommer i strid med bestemmelserne i nærværende regulativ, vandløbsloven, miljøbeskyttelsesloven eller regionplanen.

7.5 Forurening af vandløbet

Vandløbet må ikke tilføres faste stoffer, haveaffald, spildevand eller andre væsker, der kan forurene vandet eller foranledige aflejringer i vandløbet, jf. miljøbeskyttelseslovens bestemmelser.

7.6 Kreaturvanding og vandindvinding

De tilgrænsende lodsejere kan uden tilladelse oppumpe vand fra vandløbet til kreaturvanding med mulepumpe eller vindpumpe. Vandløbsmyndigheden kan meddele tilladelse til indretning af egentlige vandingsteder, der da skal udgraves uden for vandløbets profil og indhegnes således, at kreaturer ikke kan træde ud i vandløbet, samt sikres således, at udtrædning af jord i strømløbet ikke finder sted.

Anden vandindvinding må ikke finde sted uden tilladelse, jf. vandforsyningslovens bestemmelser.



7.7 Drænuvløb

Udløb fra drænledninger skal udføres og vedligeholdes således, at de ikke gør skade på vandløbets skråninger.

Eventuelle aflejringer ud for eksisterende rørudløb over den teoretiske bundkote vil efter anmodning blive fjernet ved vandløbsmyndighedens foranstaltning.

Nye dræntilløb må ikke uden vandløbsmyndighedens tilladelse placeres med underkanten af røret dybere end 20 cm over den teoretiske bundkote.

Udførelse af andre rørledninger, og lægning af kabler, rørledninger o.l. under vandløbet, må kun ske efter forud indhentet tilladelse fra vandløbsmyndigheden.

7.8 Beskadigelse og påbud

Skalapæle, bundpæle eller andre former for afmærkning i eller ved vandløbet må ikke beskadiges eller fjernes. Sker dette, bekostes retableringen af den ansvarlige.

Beskadiges vandløb, diger, faskiner, bygværker eller andre anlæg ved vandløbet, eller foretages der foranstaltninger i strid med vandløbsloven eller bestemmelserne i nærværende regulativ, kan vandløbsmyndigheden meddele påbud om genoprettelse af den tidligere tilstand.

Er et påbud ikke efterkommet inden udløbet af den fastsatte frist, kan vandløbsmyndigheden foretage det fornødne på den forpligtedes regning, jf. vandløbslovens § 54.

Er der fare for, at betydelig skade kan ske på grund af usædvanlige nedbørsforhold eller andre udefra kommende usædvanlige begivenheder, kan vandløbsmyndigheden foretage det fornødne uden påbud og på den forpligtedes regning, jf. vandløbslovens § 55.

7.9 Straf

Overtrædelse af bestemmelserne i regulativet straffes med bøde, jf. vandløbslovens § 85.



8. VEDLIGEHOJDELSE

8.1 Foranstaltning af vedligeholdelse

Vandløbet, og beplantning på skrån timer og banketter, foranstaltet vedligeholdt af vandløbsmyndigheden.

Vandløbsmyndigheden afgør, om vedligeholdelsen skal udføres i entreprise eller ved egen foranstaltning.

8.2 Målsætningen for vandløbet

Alminderenden er i henhold til Vestsjællands Amts recipientkvalitetsplan 1984 målsat som B₃, karpefiskevand.

Målsætningen og de tilsvarende krav til vandløbskvaliteten er beskrevet i redegørelsens afsnit 2.

8.3 Hensigten med vedligeholdelsen

Vandløbsmyndigheden har besluttet, at vedligeholdelsen af de enkelte vandløbsstrækninger skal udføres således, at vandløbets fysiske tilstand er i overensstemmelse med de krav, målsætningen stiller hertil.

Ved vandløbets vedligeholdelse forstås de fysiske indgreb, der foretages i vandløbet for at sikre den fastlagte vandføringsevne.

Vandløbsmyndigheden har som konsekvens heraf besluttet nedenstående vedligeholdelsesprincipper.

8.4 Oprensning

Station 0-2114:

Kontrol af vandføringsevne:

Vandløbsmyndigheden kontrollerer mindst 1 gang hvert år inden 31. oktober vandløbets skikkelse ved pejling eller nivellement, og denne sammenholdes med den teoretiske skikkelse.

De teoretiske dimensioner fremgår af dimensionsskemaet afsnit 3.

Ved aflejringer på 10 cm eller mere gennemføres oprensning op til 10



cm under den angivne teoretiske bundkote i den angivne bundbredde. Hvis der konstateres brinkudskridninger eller ligende forhold, som begrænser vandføringsevnen i vandløbet, oprensnes disse ligeledes.

Vurderer vandløbsmyndigheden, at andre forhold - herunder de miljømæssige - skal tilgodeses, kan ovenstående oprensning - i forhold til den beskrevne sikkelse - fraviges, når vandspejlsberegninger for opmålingen af vandløbet viser, at vandspejlsstigningen vil være under 10 cm for begge afstrømningssituationer.

Vandspejlsberegningerne udføres for begge de i afsnit 3 angivne afstrømningsværdier med det angivne manningtal. Der iværksættes oprensning, hvis beregningerne for opmålingen viser en vandspejlsstigning på 10 cm eller mere ved én eller ved begge afstrømningsværdier i forhold til vandløbets teoretiske skikkelse ved samme afstrømning.

Oprensningens udførelse:

Eventuel oprensning foretages i perioden fra 1. september til 31. oktober.

Oprensningen begrænses så vidt muligt til vandløbets naturlige slyngede strømrende og omfatter kun sand og mudder. Aflejringer af sten og grus må ikke opgraves eller omlejres, og overhængende brinker må ikke beskadiges.

Oprensning i slynget strømrende udføres i den angivne teoretiske bundbredde, og der opgraves kun til den angivne teoretiske bundkote - dog med en tolerance på 10 cm.

Vandløbsmyndigheden kan vælge at udføre arbejdet etapevis på mindre delstrækninger med en tidsmæssig forskydning.

Hvor den nødvendige oprensning omfatter større mængder, kan arbejdet udføres med maskine.

Fjernelse af sne og is der forårsager stuvninger kan undlades.

Hvis der indtræder fare for betydelige skader som følge af unormalt store aflejringer i vandløbet, kan vandløbsmyndigheden iværksætte ekstraordinære oprensninger. Dette forudsætter dog normalt, at det vurderes at have betydning for en væsentlig del af de berørte arealer.



8.5 Grødeskæring

Grødeskæringsbehovet vurderes mindst 2 gange årligt, nemlig i perioderne juni - juli og august - 15. oktober. Ved grødevækst i strømrønden iværksættes grødeskæring.

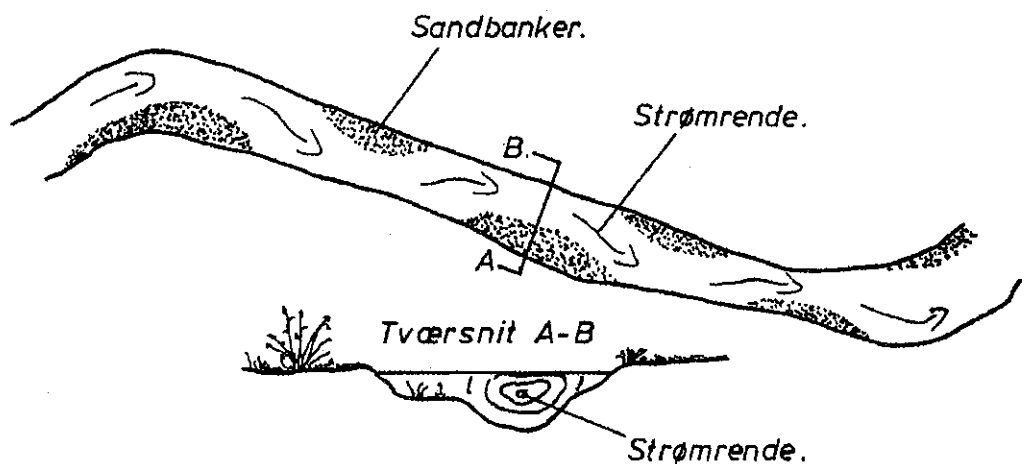
Vandløbsmyndigheden kan dog iværksætte ekstraordinære grødeskæringer, hvis der er kraftig grødevækst i vandløbet (f.eks. før første grødeskæringstermin).

Grødeskæringen skal udføres, så grøden fjernes i vandløbets naturlige strømrønde, der normalt kan genfindes som den dybe del af vandløbets tværprofil, der slynger sig fra side til side ned gennem vandløbet. Den grøde der vokser uden for strømrønden efterlades.

Ved den 1. grødeskæring kan der foretages skæring af tagrør, pindsvineknap og dumhammer, også udenfor den beskrevne strømrønde, såfremt det vurderes hensigtsmæssigt med hensyn til praktiske vedligeholdelsesarbejder.

Ved den 2. grødeskæring skæres der - udover den beskrevne strømrønde - tagrør i en bredde på ca. 150 cm på begge sider af strømrønden. Der må efterlades en stub på 20 cm.

Principskitse af strømrøndens forløb





Grøden skæres i nedenfor angivende strømrendebredder og skal så vidt muligt skæres i bund.

Station m	Strømrendebredde 1. grødeskæring cm	Strømrendebredde 2. grødeskæring cm
635-2024	40 ± 10	60 ± 10
2028-2114	110 ± 10	180 ± 10

Arbejdet bør udføres manuelt, enten med le eller med motoriserede håndredskaber. Kan arbejdet ikke udføres manuelt af sikkerhedsmæssige årsager, kan det udføres med maskine. Desuden kan eksempelvis beskæringen af større bevoksninger med f.eks. tagrør i praksis bedst udføres maskinelt.

8.6 Vegetation på anlæg og banket

Vegetationen på vandløbets anlæg og banketter skal forblive uslået undtagen ved nedennævnte forhold:

Der kan foretages slåning i hele sommerperioden som led i plejen af nyetableret skyggegivende vegetation.

Der må foretages pleje af træer og buske under hensyn til den grødebe-grænsende effekt i vandløbene (jf. afsnit 7.1).

I perioden juni - oktober afskæres Rød Hestehov og Brændenælde på hele anlægget (max. 20 cm stub), såfremt disse arter danner sammenhængende bevoksninger. Bjørneklo afskæres altid på anlæg og banket.

I vandløb med strømrendebredder (i 2. grødeslåning) på under 1 m skal stivstænglet vegetation på anlægget afskæres minimum 100 cm målt fra bund (max. 20 cm stub).

8.7 Vedligeholdelse af rørlagte strækninger

Vedligeholdelse af rørlagte vandløbsstrækninger udføres normalt kun, når vandløbsmyndigheden finder det påkrævet. Brønde og sandfang kontrolleres mindst 1 gang årligt og renses op efter behov, for at forebygge mod videre transport af sandaflejringer.



8.8 Fordeling af ulemper, som lodsejere eller brugere skal tåle

Ved tilrettelæggelsen af vedligeholdelsesarbejdet skal ulemper, som ejere og brugere skal tåle, søges fordelt på begge sider af vandløbet. Den afskårne grøde og kantvegetation skal så vidt muligt optages fra vandløbet efterhånden som den afskæres.

Afskåret grøde og kantvegetation oplægges ovenfor øverste vandløbskant inden for en afstand af 5 m fra denne kant.

På strækninger, hvor det ikke er muligt at opsamle grøden efterhånden som den afskæres, kan man lade grøden drive frit med strømmen og opsamle den på hensigtsmæssige steder.

Såfremt man vælger at lade den afskårne grøde drive med strømmen til opsamling, skal den opsamlede grøde på vandløbsmyndighedens foranledning transporteres bort fra vandløbets nærhed senest 24 timer efter opsamling.

Ved oprensning med maskine oplægges fylden så vidt muligt ensidigt på skiftevis højre og venstre side af vandløbet fra år til år.

Den fra oprensningen hidrørende fyld m.v., der fremkommer ved vandløbets regulativmæssige vedligeholdelse, er brugerne af de tilstødende jorder pligtige til at fjerne til mindst 5 meter fra vandløbskanten eller sprede i et ikke over 10 cm tykt lag, inden hvert års 1. maj.

Det påhviler den enkelte ejer eller bruger selv at undersøge, om der er oplagt fyld, som skal fjernes eller spredes. Unnlader en ejer eller bruger at fjerne eller sprede fylden, kan vandløbsmyndigheden med 2 ugers skriftligt varsel til ejeren eller brugeren lade arbejdet udføre på den pågældendes bekostning.

8.9 Udbedring af bygværker og skråningssikringer

Udbedring af bygværker og skråningssikringer foretages fortrinsvis i perioden marts-april eller september-oktober.

8.10 Klager vedrørende vandløbets vedligeholdelse

Lodsejere - eller andre med interesse i vandløbet - der måtte finde vandløbets vedligeholdelsestilstand eller specielle forhold vedrørende vandløbet utilfredsstillende, kan rette henvendelse herom til vandløbsmyndigheden.



9. TILSYN

Tilsynet med vandløbet udføres på foranledning af vandløbsmyndigheden.

Vandløbsmyndigheden foretager normalt offentligt syn over vandløbet i oktober måned.

Bredejere, organisationer eller andre, der har ønsker om at deltage i dette syn, kan træffe nærmere aftale herom med vandløbsmyndigheden.



10. REVISION

Dette regulativ skal senest optages til revision den 1. marts 2005.


11. REGULATIVETS IKRAFTTRÆDEN


Regulativet har været bekendtgjort og fremlagt til gennemsyn i 8 uger med adgang til at indgive eventuelle indsigelser og ændringsforslag inden den 18. november 1995.

Ved indsigelsesfristens udløb var der ikke indkommet indsigelser/bemærkninger til regulativets indhold og udformning.

Regulativet er herefter endeligt vedtaget af

Slagelse Kommune, den 22. december 1996.


Jens Jørgensen
Borgmester


THORKIL JØRGENSEN
TEKNISK CHEF

Regulativet træder i kraft fra datoen for regulativets vedtagelse.