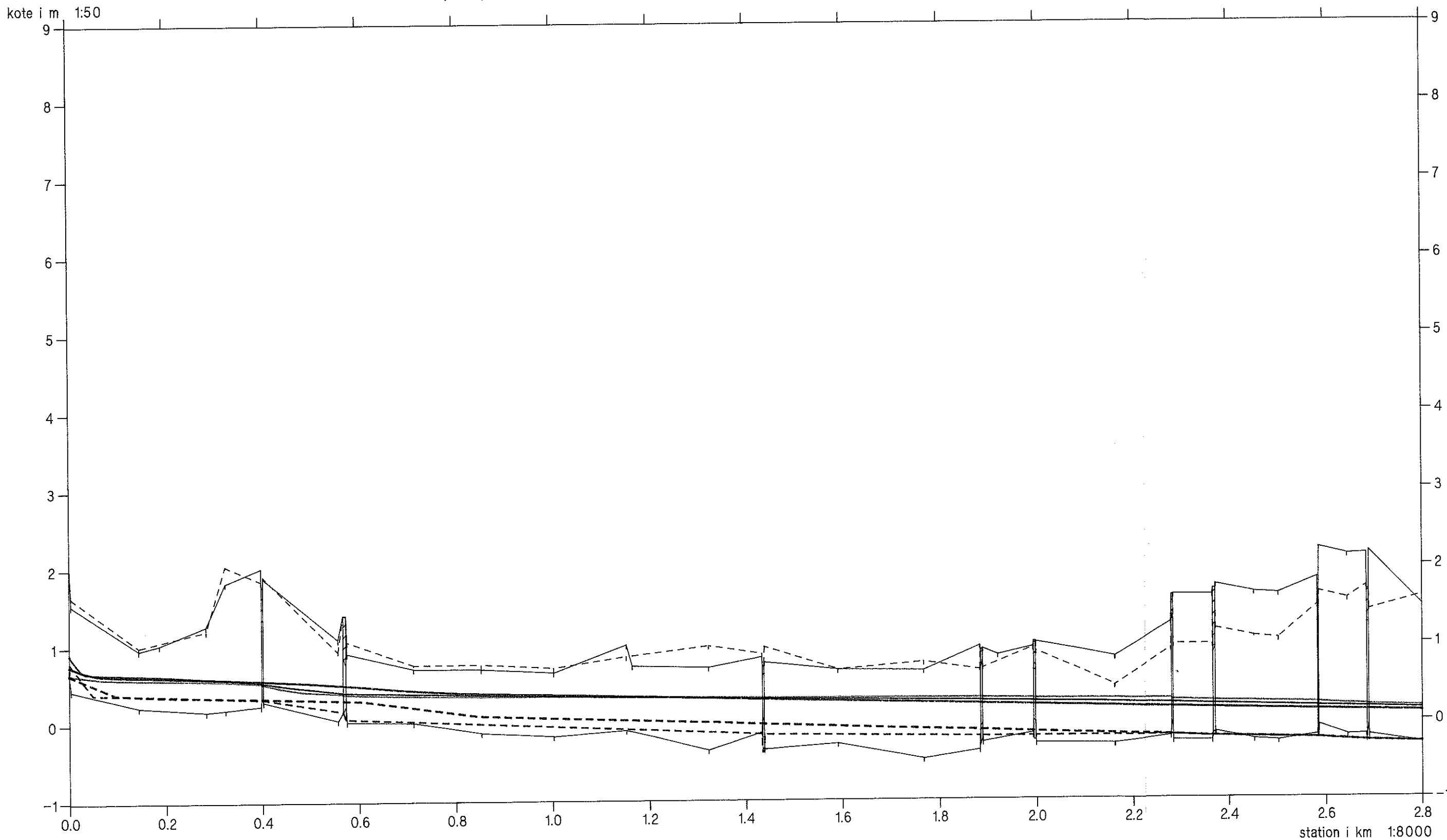


BILDSØ Å

Opmålt af Hedeselskabet, 1992.



- Tidligere regulativ bundkote
- Terræn i højre side
- Terræn i venstre side
- Dybeste punkt i tværprofilet
- Regulativ vintermiddel
- Tidligere regulativ vintermiddel
- Opmåling vintermiddel
- Regulativ bundkote

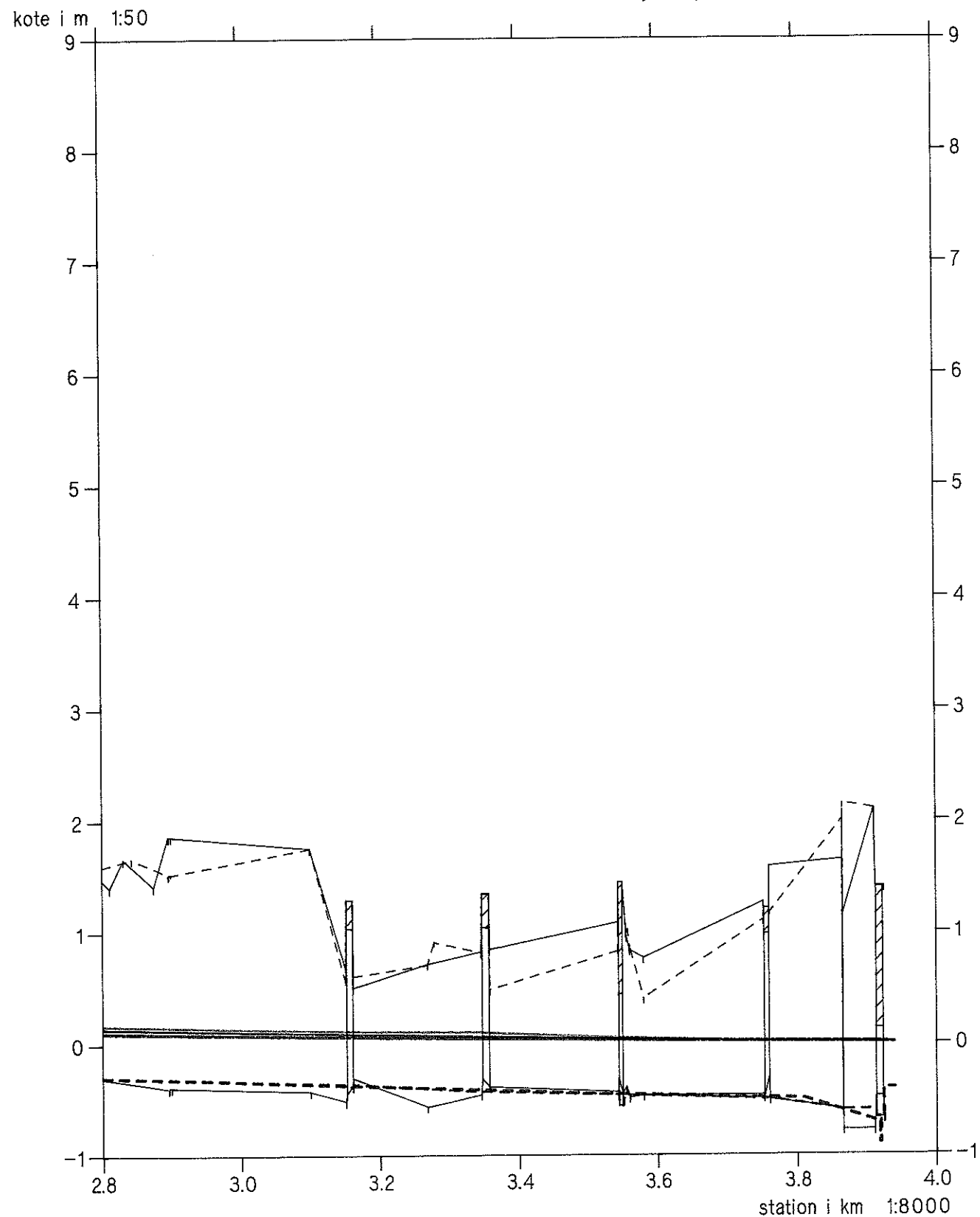


BILDSØ Å

Opmålt af Hedeselskabet, 1992.



- Tidligere regulativ bundkote
- - - - - Terræn i højre side
- Terræn i venstre side
- Dybeste punkt i tværprofilet
- Regulativ vintermiddel
- Tidligere regulativ vintermiddel
- Opmåling vintermiddel
- Regulativ bundkote



BILDSØ Å

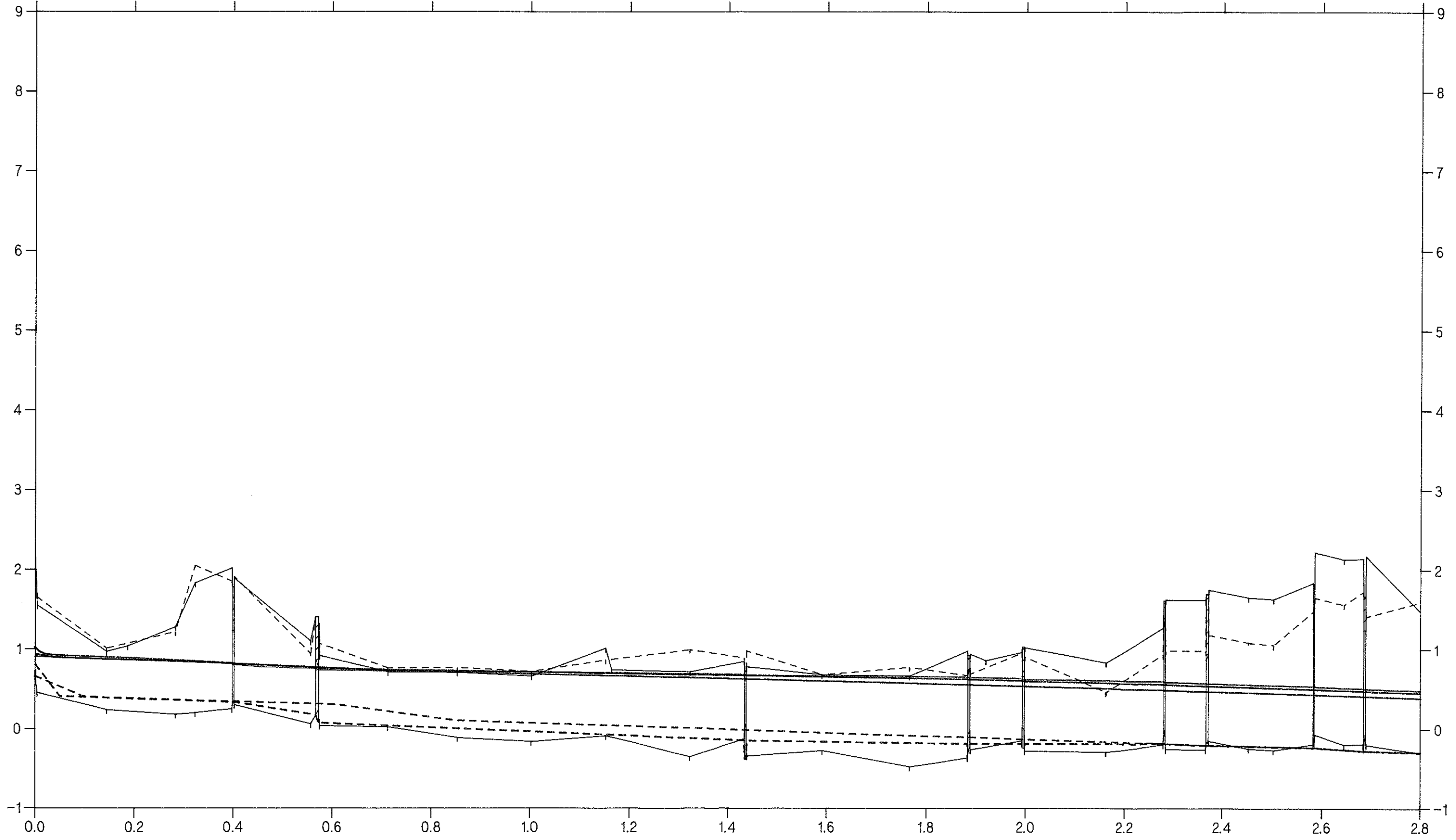
Opmålt af Hedeselskabet, 1992.



- Tidligere regulativ bundkote
- Terræn i højre side
- Terræn i venstre side
- Dybeste punkt i tværprofilen
- Regulativ vinter medianmaksimum
- Tidligere regulativ vinter medianmaksimum
- Opmåling vinter medianmaksimum
- Regulativ bundkote



kote i m 1:50



station i km 1:8000

Slagelse Kommune

BILDSØ Å

Opmålt af Hedeselskabet, 1992.

VASP 

- Tidligere regulativ bundkote
- Terræn i højre side
- Terræn i venstre side
- Dybeste punkt i tværprofillet
- Regulativ vinter medianmaksimum
- Tidligere regulativ vinter medianmaksimum
- Opmåling vinter medianmaksimum
- Regulativ bundkote

