

792 TILLØB FRA HØJRE BUNDBREDDE 0.70 KOTE 2.77

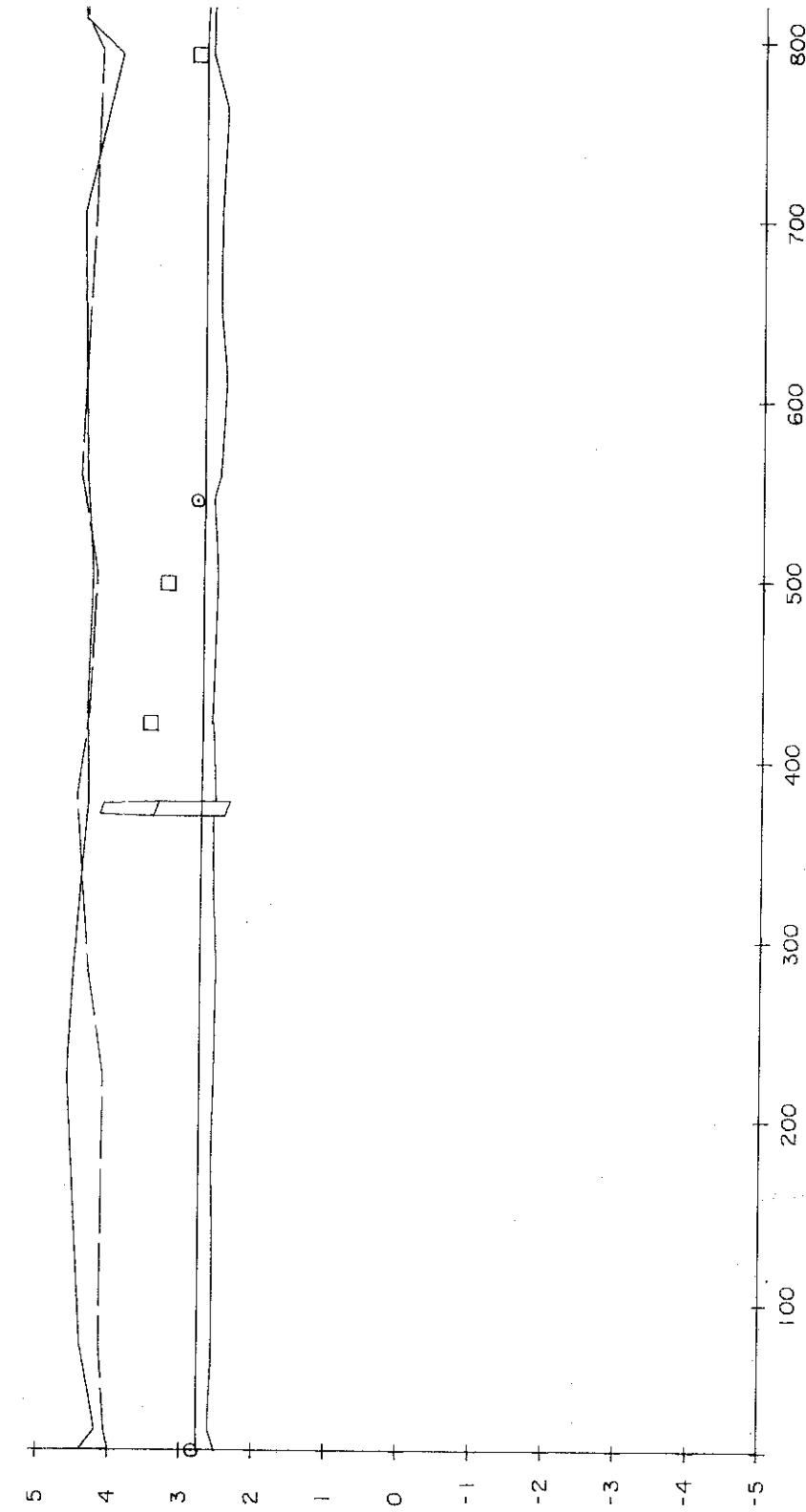
544 TILLØB FRA VENSTRE B Ø 15 KOTE 2.76

498 TILLØB FRA VENSTRE BUNDBREDDE 0.50 KOTE 3.17

421 TILLØB FRA HØJRE BUNDBREDDE 0.50 KOTE 3.40

377 UDLØB RØRBRO B Ø 100 KOTE 2.37  
369 INDLØB RØRBRO B Ø 100 KOTE 2.45

19 TILLØB FRA VENSTRE B Ø 20 KOTE 2.74



STATION	MÅLINGART	TERRENKOTE TH	TERRENKOTE TV	VANDSPEJLSKOTE	BUNDKOTE
812	P-III	4.44	4.41	2.74	2.66
794	B	3.92	4.20	2.76	2.67
792					
761	B			2.76	2.46
703	B	4.44	4.28	2.75	2.53
650	B			2.75	2.55
608	B			2.76	2.46
558	P-III	4.39	4.47	2.76	2.53
544	B			2.75	2.63
502	B	4.30	4.24	2.76	2.56
498					
429	B	4.37	4.33	2.76	2.62
421					
377	B RØR U			2.77	2.37
377					
369	B RØR I	4.34	4.50	2.77	2.45
369					
327	B			2.78	2.60
283	P-III	4.53	4.33	2.78	2.55
223	B	4.61	4.11	2.77	2.57
176	B			2.77	2.60
125	B			2.77	2.57
77	B	4.41	4.14	2.77	2.57
69					
30	P-III	4.19	4.06	2.78	2.62
19	B	4.40	4.00	2.77	2.52

SIGNATURFORKLARING.

- ⊙ RØRTILLØB
- ÅBENT TILLØB
- ↑ SKALAPÆL
- B = BUNDEJULING
- P-III = ALM. TVERPROFIL
- P-211 = PROF. VANDINGSSTED
- P-311 = TVERPROFIL I STYRT
- P-411 = TVERPROFIL EFTER STYRT
- P-511 = TVERPROFIL I BRO
- P-611 = TVERPROFIL ÆNDR.
- P-711 = TVERPROFIL I STRYG
- RØR T = RØRINDLØB-UDLØB
- TERREN TIL HØJRE
- TERREN TIL VENSTRE
- VANDSPEJL
- BUNDLINIE
- TERREN OVER RØRBK

KOMMUNEVANDLØB NR. 3 / BÆKKERENDEN

OPMÅLT I NOV. - DEC. 1995

STATION 19 - STATION 3900

KOTER I METER I DNN

HØJDER 1:100/LENGDER 1:4000

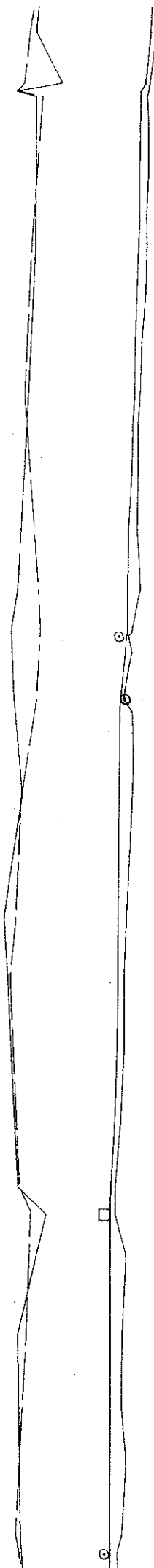
1611 FJÆLLEBROVEJ

1213 TILLØB FRA HØJRE L Ø 15 KOTE 2.53

1167 TILLØB FRA VENSTRE B Ø 25 KOTE 2.41

792 TILLØB FRA HØJRE BUNDBREDE 0.70 KOTE 2.77

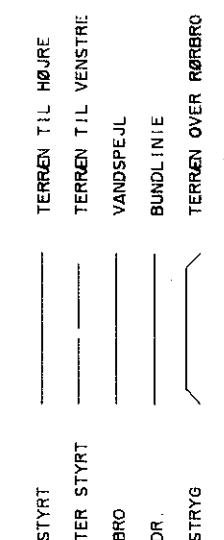
544 TILLØB FRA VENSTRE B Ø 15 KOTE 2.76



600	700	800	900	1000	1100	1200	1300	1400	1500	1600																	
558	703	812	860	963	1006	1068	1096	1114	1157	1167	1201	1213	1247	1289	1334	1364	1385	1426	1463	1498	1516	1549	1579	1605	1615	1652	
P-III	B	P-III	B	B	P-III	B	B	B	B	B	B	B	B	B	B	B	B	B	B	P-III	B	B	B	B	B	B	P-III
4.39	4.44	4.44	4.44	4.63	4.70	4.38	4.54	4.54	4.59	4.47	4.29	4.29	4.10	4.46	4.40	4.36	4.36	4.35	4.32	4.23	4.27	4.27	4.27	4.26	4.26	4.15	
4.47	4.28	4.41	4.58	4.58	4.48	4.40	4.12	4.12	4.06	4.10	4.36	4.36	4.10	2.46	2.62	2.62	2.36	2.35	2.32	2.29	2.27	2.27	2.27	2.26	2.26	4.26	
2.76	2.75	2.74	2.67	2.62	2.62	2.62	2.59	2.61	2.47	2.47	2.36	2.36	2.47	2.46	2.62	2.62	2.36	2.35	2.32	2.29	2.27	2.27	2.27	2.26	2.26	2.07	
2.53	2.53	2.66	2.56	2.51	2.47	2.40	2.39	2.36	2.39	2.24	2.26	2.26	2.24	2.31	2.40	2.29	2.26	2.23	2.16	2.14	2.27	2.27	2.27	2.26	2.26	1.96	
2.75	2.46	2.67	2.51	2.51	2.47	2.40	2.39	2.36	2.39	2.24	2.26	2.26	2.24	2.31	2.40	2.29	2.26	2.23	2.16	2.14	2.27	2.27	2.27	2.26	2.26	2.08	
2.75	2.46	2.67	2.51	2.51	2.47	2.40	2.39	2.36	2.39	2.24	2.26	2.26	2.24	2.31	2.40	2.29	2.26	2.23	2.16	2.14	2.27	2.27	2.27	2.26	2.26	2.14	

Udtegnnet i maj 1996

Landinspektør



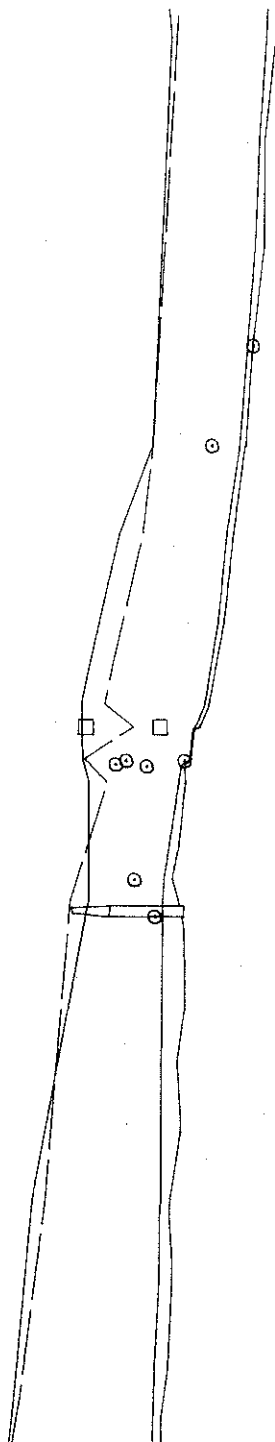
**LANDINSPEKTØRERNE**  
**CHRISTENSEN • KÆRN • SIDENIUS**  
 P. TOFT JENSENS EFTF.  
 Caspar Brands Pl. 9, 4220 Korsør  
 telefon 53 57 18 66 telefax 56 35 00 51

2338 TILLØB FRA HØJRE B Ø 70 KOTE 0.58

2286 TILLØB FRA VENSTRE B Ø 15 KOTE 1.12

2137 TILLØB FRA VENSTRE BUNDBREDDE 0.50 KOTE 1.80  
 2137 TILLØB FRA HØJRE BUNDBREDDE 0.30 KOTE 2.79  
 2128 SLAGELSE LANDEVEJ  
 2119 TILLØB FRA HØJRE B Ø 20 KOTE 2.25  
 2118 TILLØB FRA VENSTRE B Ø 25 KOTE 1.48  
 2117 TILLØB FRA HØJRE B Ø 10 KOTE 2.39  
 2116 TILLØB FRA HØJRE P Ø 10 KOTE 1.98

2055 TILLØB FRA HØJRE P Ø 5 KOTE 2.14  
 2041 UDØB RØRBRO B Ø 100 KOTE 1.57  
 2035 INDLØB RØRBRO B Ø 100 KOTE 1.58  
 2035 TILLØB FRA HØJRE P Ø 10 KOTE 1.87



2501	P-III	1.77	1.70	0.51	0.39
2447	B			0.60	0.53
2391	B			0.65	0.53
2338	B				0.68
2287 2286	B	1.99	1.99	0.84	0.77
2239	P-III	2.43	2.12	1.01	0.92
2192	B			1.12	1.04
2149	B	2.94	2.63	1.30	1.24
2137	B		2.25	1.43	1.37
2137	B	2.94			
2136	B			1.46	1.44
2120	P-511	2.93	2.90	1.50	1.48
2117	B			1.61	1.57
2107	B	2.84	2.59	1.65	1.56
2074	B			1.77	1.64
2055	B			1.84	1.74
2044	B	2.83	3.08		
2041	B			1.86	1.64
2041	RØR U				1.57
2035	RØR I				1.58
2035	B			1.86	1.61
2026	B			1.86	1.58
1986	B			1.86	1.56
1956	B			1.87	1.67
1921	B			1.87	1.61
1885 1875	P-III B	3.58	3.40	1.87 1.89	1.75 1.77
1845	B			1.89	1.72
1796 1782 1779	B	3.82	3.73	1.95	1.77
1766	B			1.97	1.87

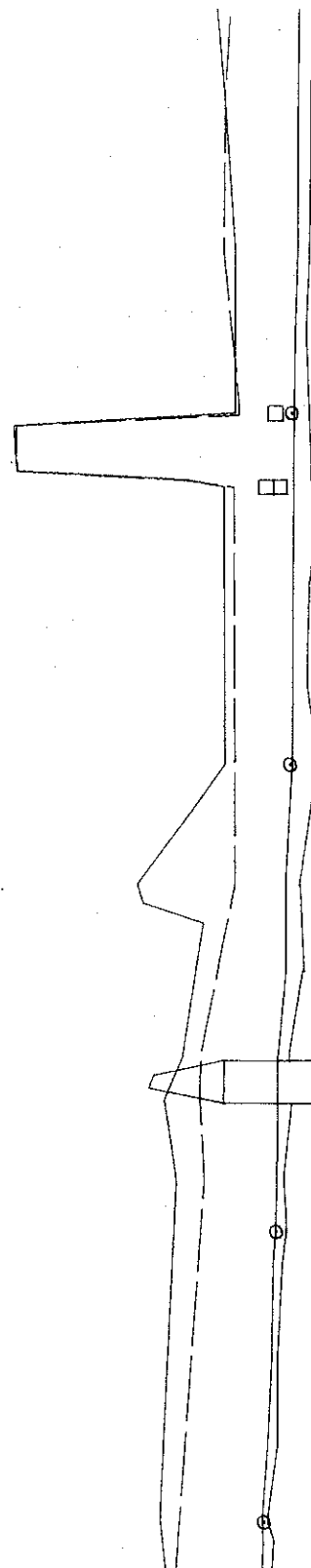
3148 TILLØB FRA HØJRE B Ø 50 KOTE 0.02  
 3148 TILLØB FRA VENSTRE BUNDBREDDE 0.50 KOTE 0.25  
 3128 VESTMOTORVEJEN  
 3107 TILLØB FRA VENSTRE BUNDBREDDE 0.50 KOTE 0.17  
 3107 TILLØB FRA HØJRE BUNDBREDDE 0.50 KOTE 0.37

2955 TILLØB FRA HØJRE B Ø 90 KOTE 0.04

2793 UDLØB RØRBRO B Ø 125 KOTE -0.22  
 2782 BORGERGADE  
 2770 INDLØB RØRBRO B Ø 125 KOTE -0.21

2700 TILLØB FRA HØJRE B Ø 50 KOTE 0.22

2544 TILLØB FRA VENSTRE B Ø 40 KOTE 0.38



3324	B	1.05	1.03	0.04	- 0.13
3323					
3287	B			0.05	- 0.13
3236	P-III	0.89	1.05	0.04	- 0.12
3191	B			0.07	- 0.07
3148	B	0.88		0.08	- 0.11
3148					
3141		3.90	0.82		
3116		3.86	0.87		
3107	P-511	1.54	0.86	0.09	- 0.16
3107	B	1.03	0.90	0.08	- 0.30
3051	B			0.09	- 0.13
2997	B			0.09	- 0.09
2955	B	1.01		0.10	- 0.24
2889	P-III	2.21	0.87	0.19	0.00
2879		2.13			
2868		1.30			
2842	B			0.18	- 0.05
2795	B	1.58	1.34	0.29	- 0.15
2795	RØR U				- 0.22
2793	RØR I	1.84	1.36		- 0.21
2770	B			0.29	0.10
2770					
2726	P-III	1.67	1.29	0.30	0.22
2700	B			0.32	0.17
2681	B			0.35	0.23
2631	B			0.37	0.29
2585	B			0.42	0.29
2544	B	1.89		0.50	0.43
2533	B			0.48	0.34

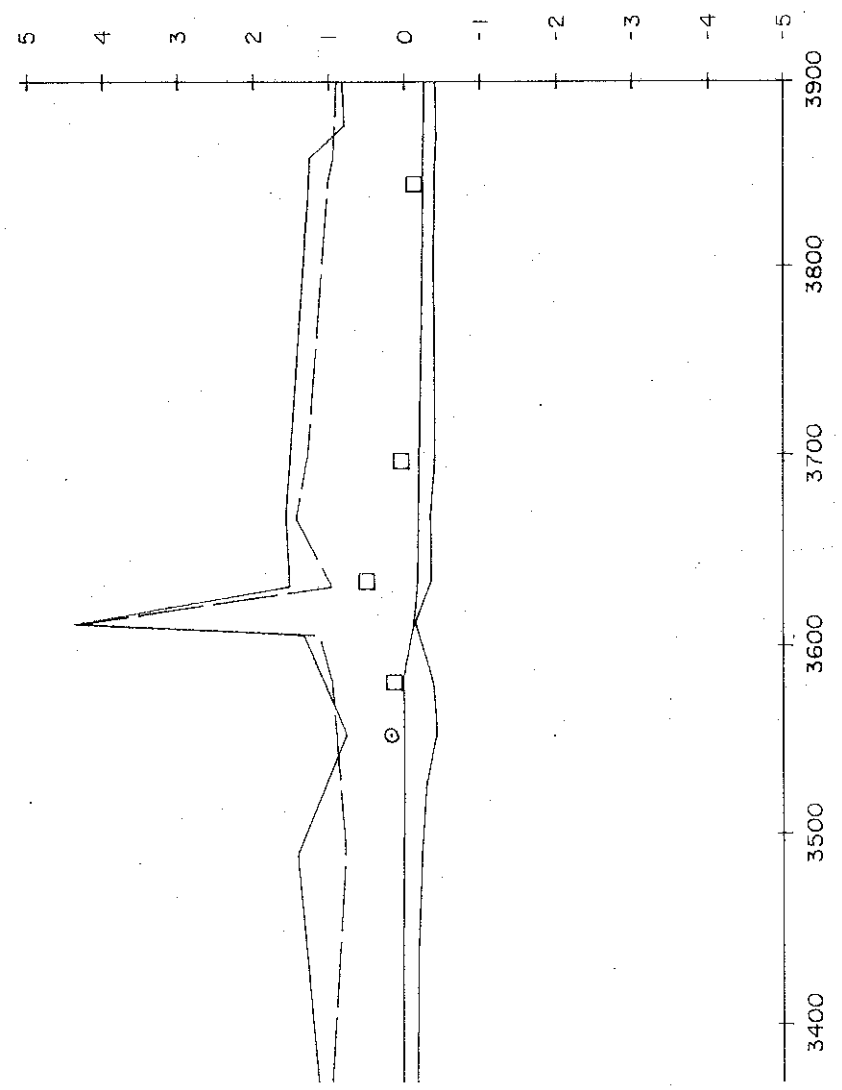
3844 TILLØB FRA HØJRE BUNDBREDDE 0.80 KOTE -0.21  
 3844 HULHØJRENDEN

3697 TILLØB FRA HØJRE BUNDBREDDE 0.50 KOTE -0.04

3634 TILLØB FRA VENSTRE BUNDBREDDE 0.40 KOTE 0.42  
 3618 JERNBANE KORSØR-KØBENHAVN

3581 TILLØB FRA VENSTRE BUNDBREDDE 0.40 KOTE 0.06

3553 TILLØB FRA HØJRE B Ø 20 KOTE 0.09



3876		0.80			
3877	B	1.26	0.94	- 0.25	- 0.42
3878			1.01		
3845	B	1.27		- 0.23	- 0.39
3844	B			- 0.24	- 0.40
3842	B				
3798	B			- 0.23	- 0.37
3745	B			- 0.21	- 0.39
3700			1.28		
3697	B	1.52		- 0.19	- 0.40
3666	P-III	1.58	1.44	- 0.18	- 0.34
3634	B	1.53	0.97	- 0.17	- 0.35
3631					
3612	P-511	4.39	4.36	- 0.12	- 0.13
3606		1.35	1.14		
3581	B		0.97	0.03	- 0.36
3553	B	0.77		0.01	- 0.42
3525	B			0.01	- 0.28
3489	P-III	1.43	0.79	0.02	- 0.22
3437	B			0.03	- 0.17
3381	B			0.03	- 0.16