

ELLEBÆK-PIBERGRØFT

Opmålt af Hedeselskabet i april 1995.

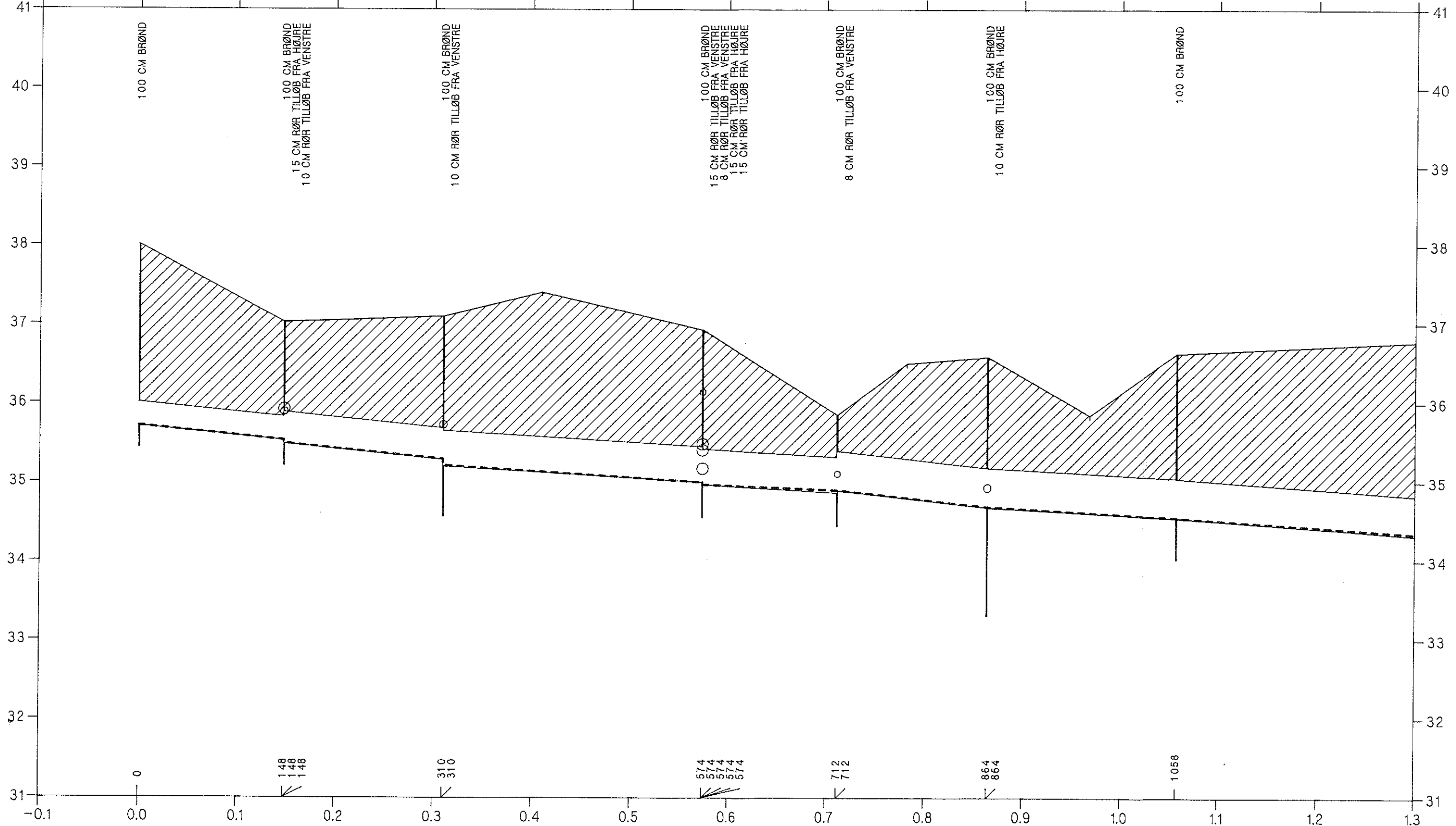


HEDESELSKABET



- Bundkote, regulativ af 1995
- - - Terræn i højre side
- Terræn i venstre side
- Dybeste punkt i tværprofilen

kote i m 1:50



Hashøj kommune

station i km 1:4000

ELLEBÆK-PIBERGRØFT

Opmålt af Hedeselskabet i april 1995.

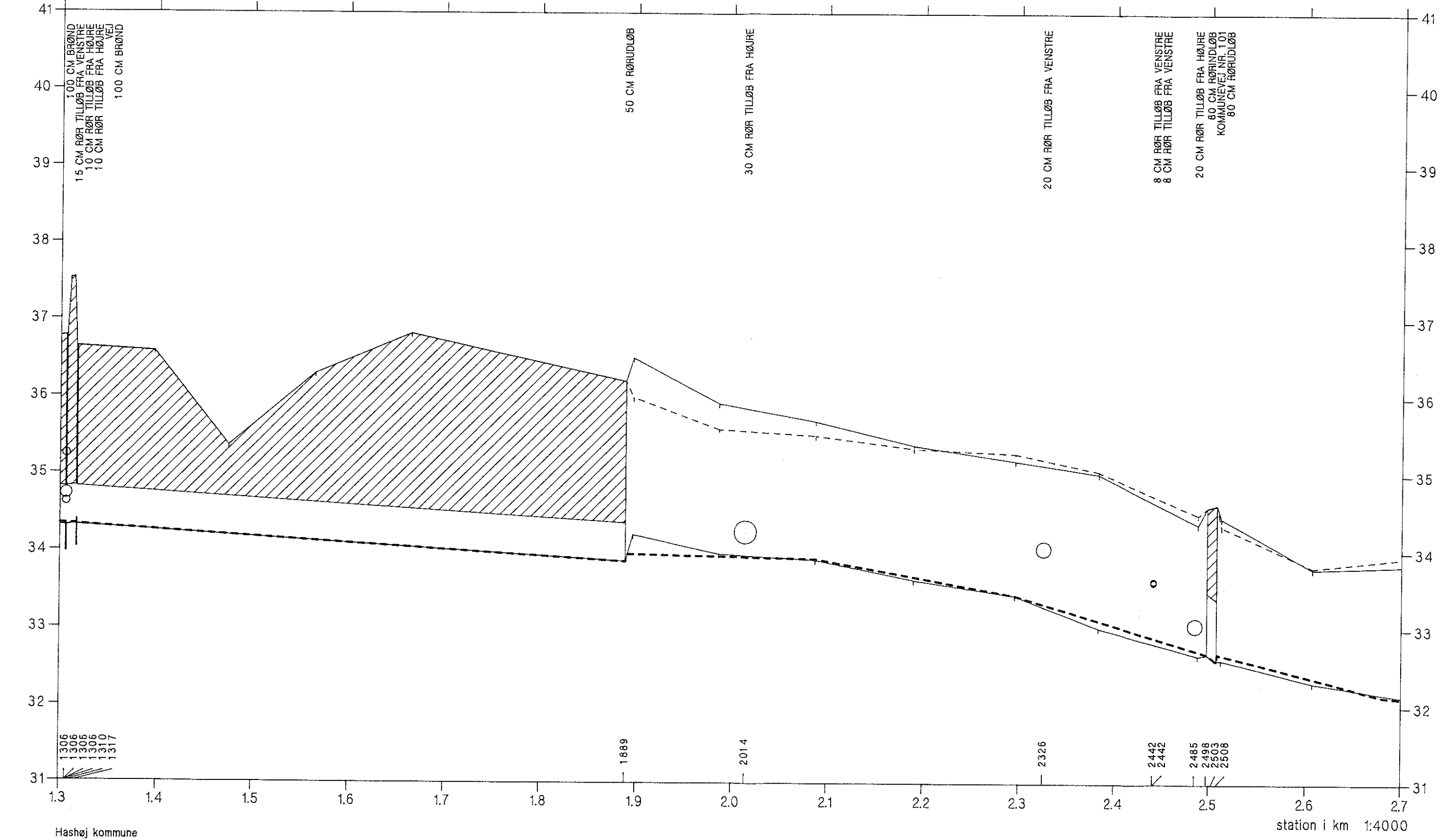


HEDESELSKABET



- Bundkote, regulativ af 1995
- - - Terræn i højre side
- Terræn i venstre side
- Dybeste punkt i tværprofillet

kote i m 1:50



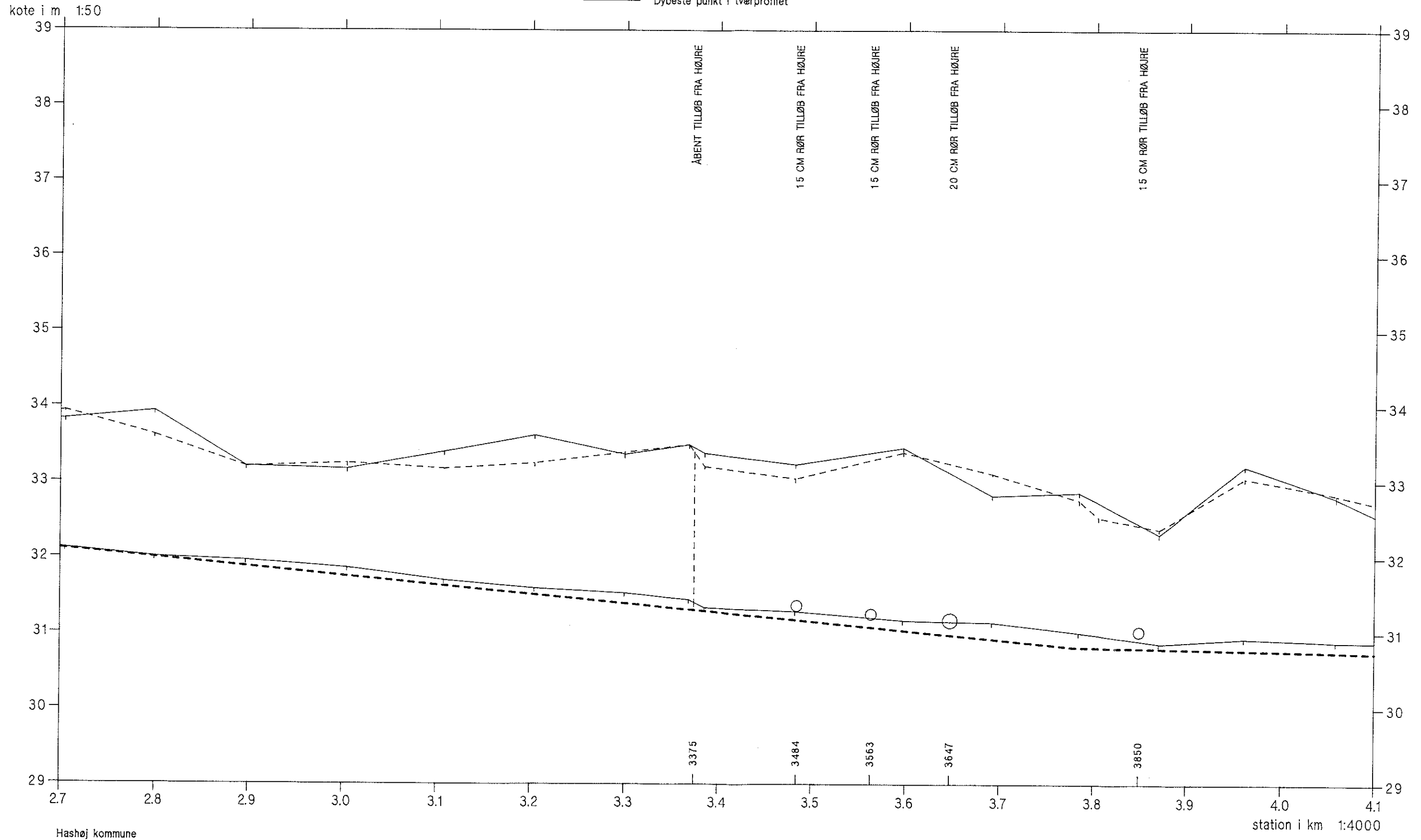
ELLEBÆK-PIBERGRØFT

Opmålt af Hedeselskabet i april 1995.

VASP 

HEDESELSKABET 

- Bundkote, regulativ af 1995
- - - Terræn i højre side
- Terræn i venstre side
- Dybeste punkt i tværprofilen



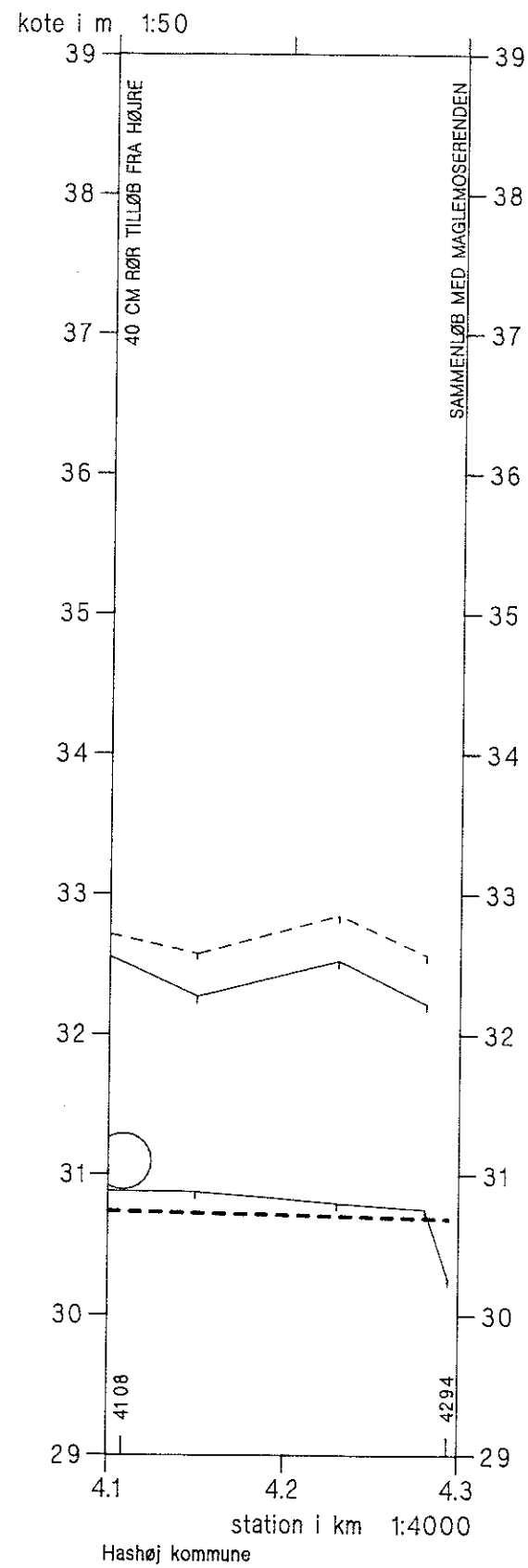
Hashøj kommune

ELLEBÆK-PIBERGRØFT

Opmålt af Hedeselskabet i april 1995.



- Bundkote, regulativ af 1995
- - - - - Terræn i højre side
- Terræn i venstre side
- Dybeste punkt i tværprofil



MEJERIRENDEN

Opmålt af Hedeselskabet i april 1995.



HEDESELSKABET 

- Bundkote, regulativ af 1995
- - - - - Terræn i højre side
- Terræn i venstre side
- Dybeste punkt i tværprofillet

kote i m 1:50

