

ELLEBÆK-PIBERGRØFT

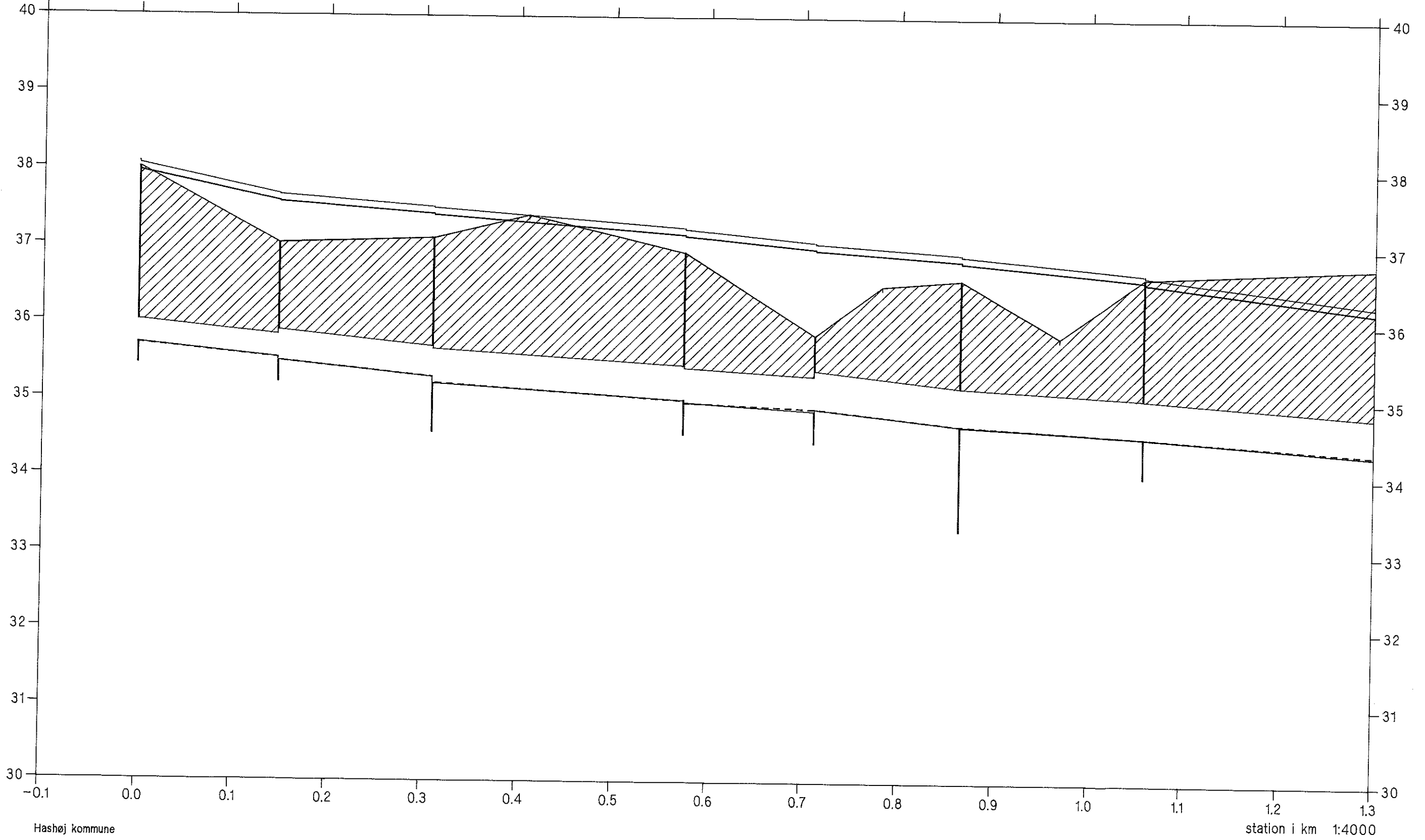
Opmålt af Hedeselskabet i april 1995.



- Vintermedianmaksimum + spv. Opmåling 1995
- - - - - Terræn i højre side
- Terræn i venstre side
- Dybeste punkt i tværprofilet
- Vintermedianmaksimum + spv. Regulativ af 1995
- - - - - Bundkote, regulativ af 1995
- Vintermedianmaksimum + spv. Tidligere regulativ
- - - - - Bundkote, tidligere regulativ



kote i m 1:50



Hashøj kommune

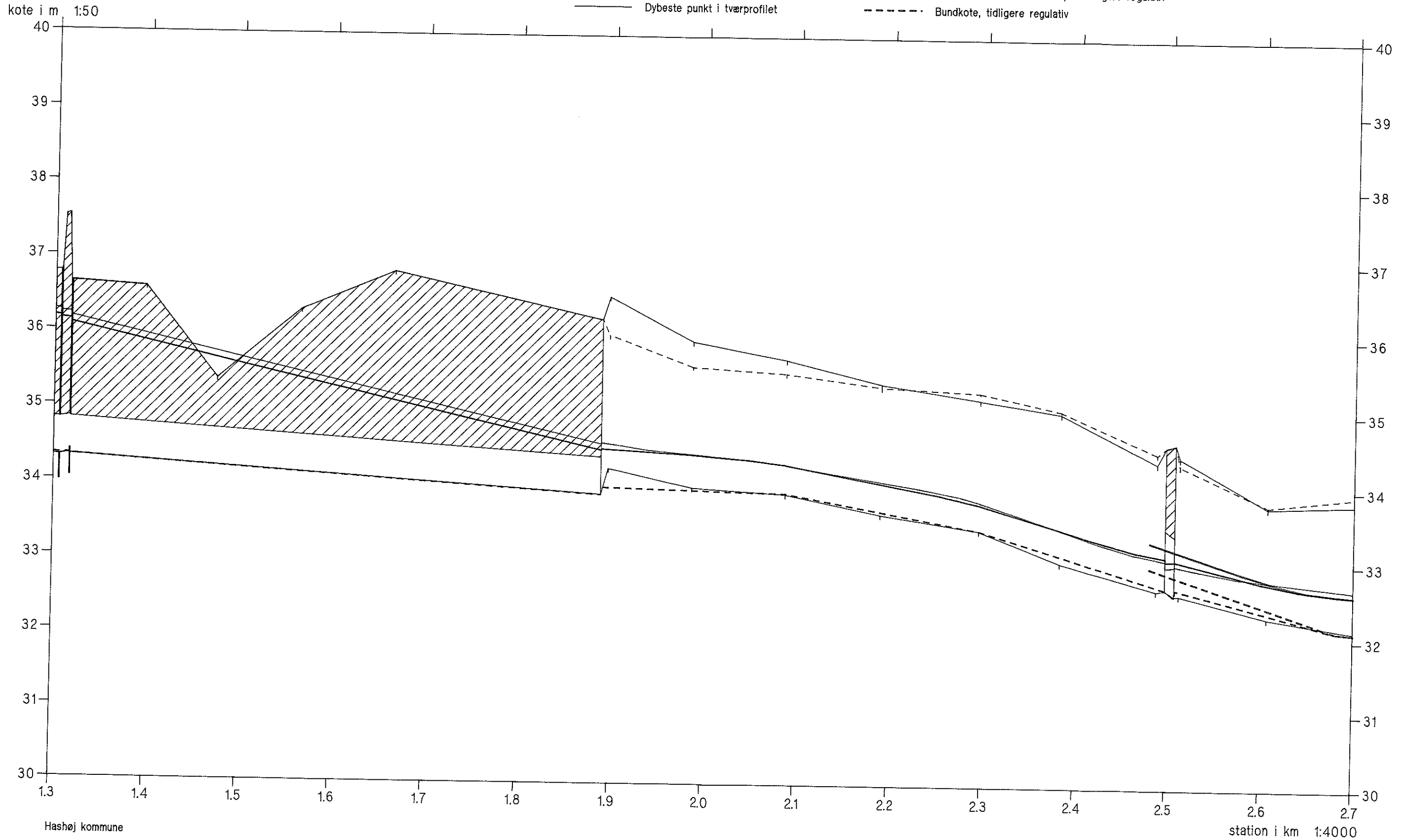
station i km 1:4000

ELLEBÆK-PIBERGRØFT

Opmålt af Hedeselskabet i april 1995.



- Vintermedianmaksimum + spv. Opmåling 1995
- - - - - Terræn i højre side
- Terræn i venstre side
- Dybeste punkt i tværprofilen
- Vintermedianmaksimum + spv. Regulativ af 1995
- - - - - Bundkote, regulativ af 1995
- Vintermedianmaksimum + spv. Tidligere regulativ
- - - - - Bundkote, tidligere regulativ

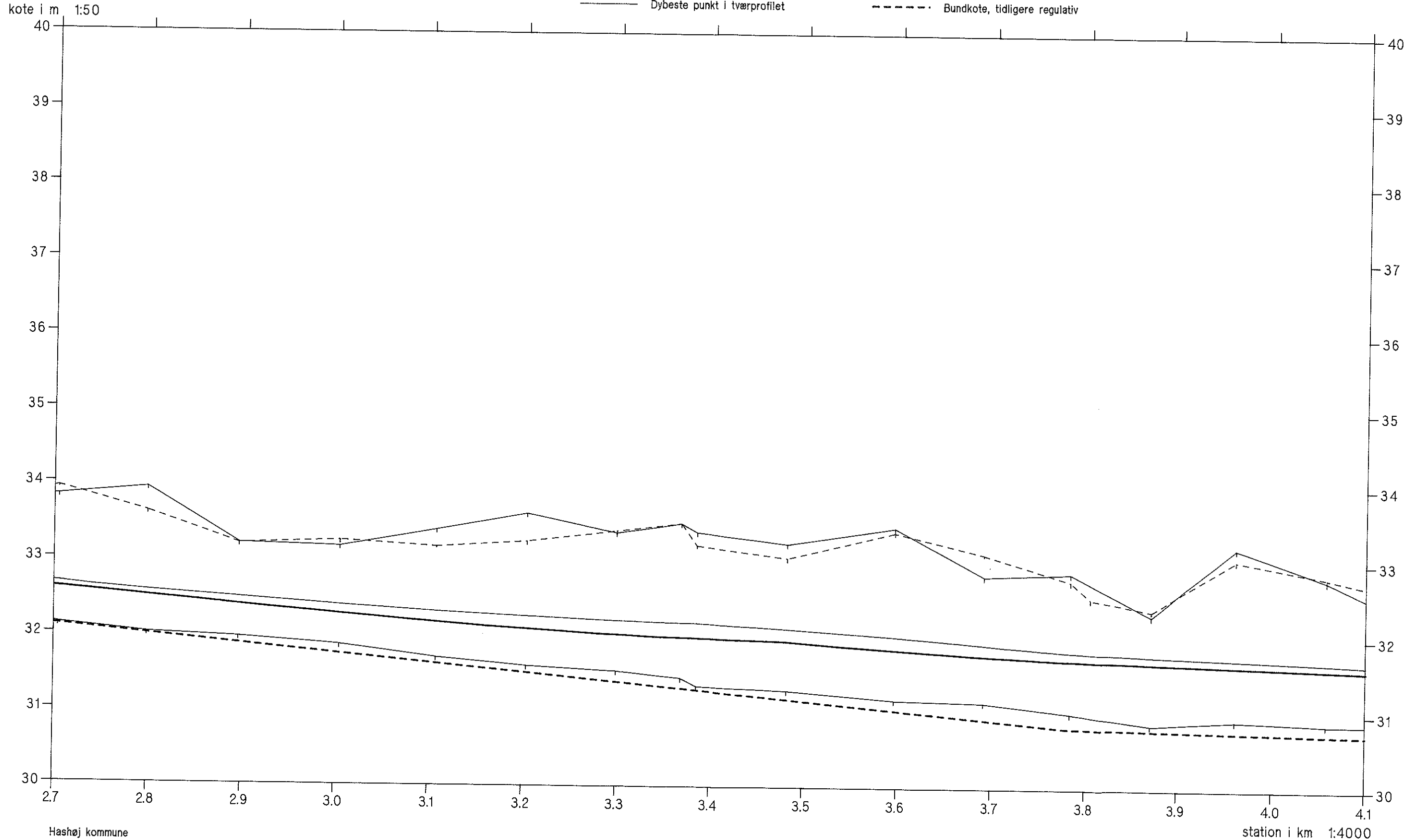


ELLEBÆK-PIBERGRØFT

Opmålt af Hedeselskabet i april 1995.



- Vintermedianmaksimum + spv. Opmåling 1995
- - - - - Terræn i højre side
- Terræn i venstre side
- Dybeste punkt i tværprofilet
- Vintermedianmaksimum + spv. Regulativ af 1995
- - - - - Bundkote, regulativ af 1995
- Vintermedianmaksimum + spv. Tidligere regulativ
- - - - - Bundkote, tidligere regulativ

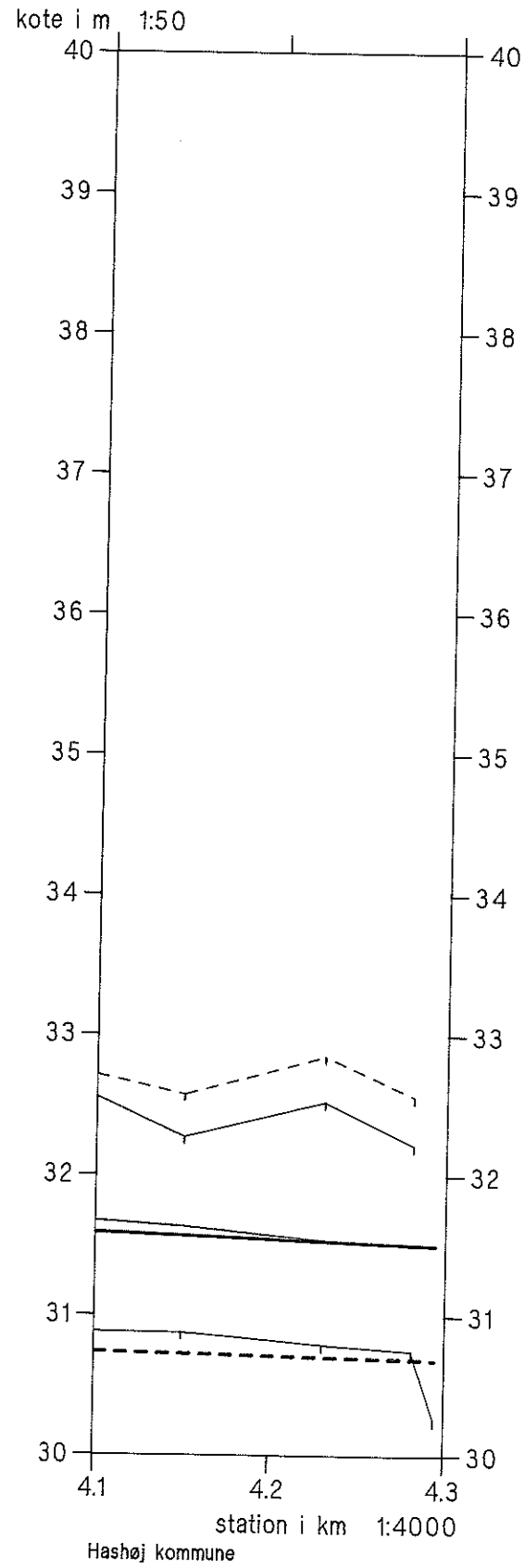


ELLEBAEK-PIBERGRØFT

Opmålt af Hedeselskabet i april 1995.



- Vintermedianmaksimum + spv. Opmåling 1995
- - - - - Terræn i højre side
- Terræn i venstre side
- Dybeste punkt i tværprofilet
- Vintermedianmaksimum + spv. Regulativ af 1995
- - - - - Bundkote, regulativ af 1995
- Vintermedianmaksimum + spv. Tidligere regulativ
- - - - - Bundkote, tidligere regulativ



MEJERIRENDEN

Opmålt af Hedeselskabet i april 1995.



- Vintermedianmaksimum + spv. Opmåling 1995
- - - - - Terræn i højre side
- Terræn i venstre side
- Dybeste punkt i tværprofil
- Vintermedianmaksimum + spv. Regulativ af 1995
- - - - - Bundkote, regulativ af 1995
- Vintermedianmaksimum + spv. Regulativ af 1945
- - - - - Bundkote, regulativ af 1945

HEDESELSKABET



kote i m 1:50

