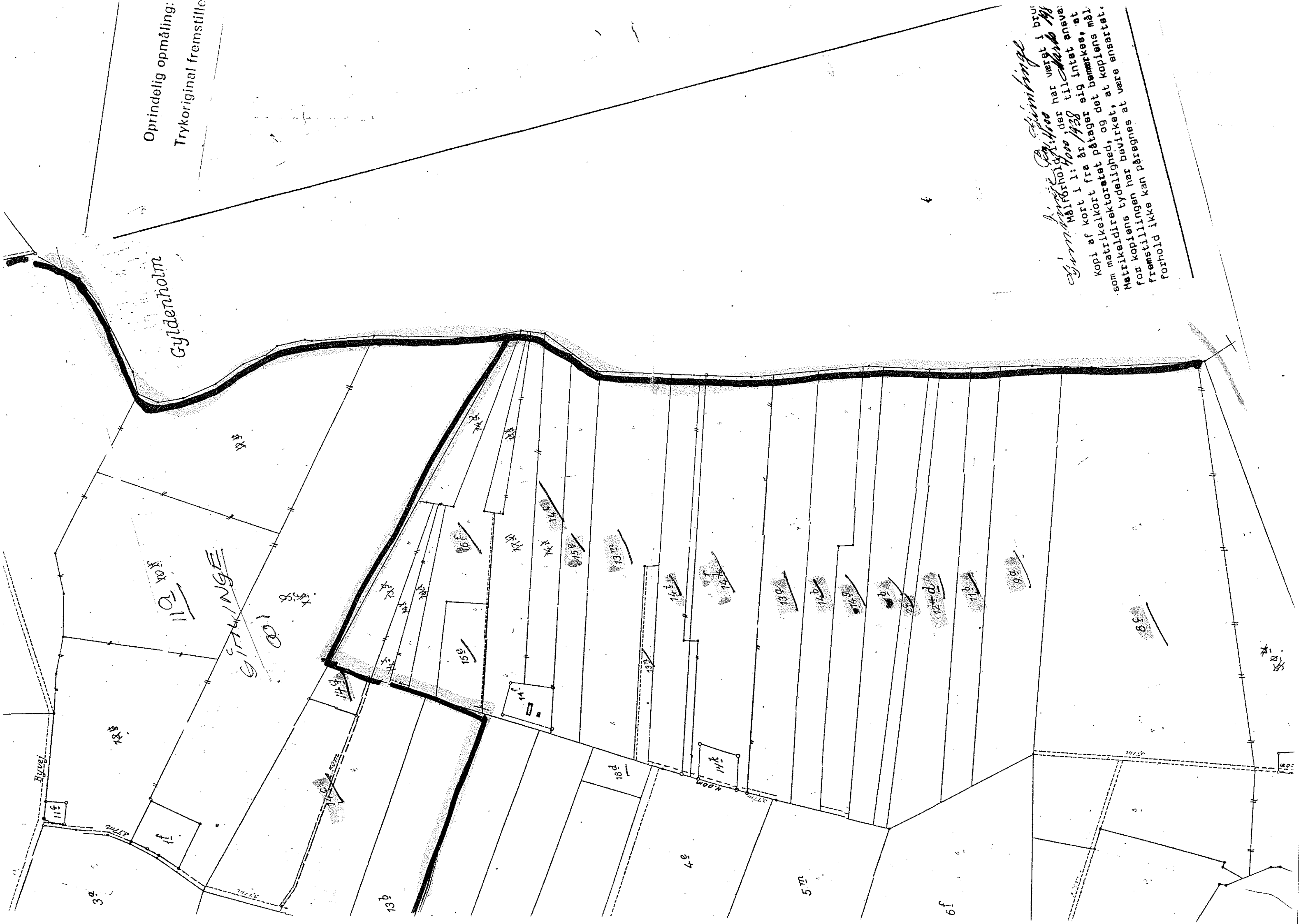
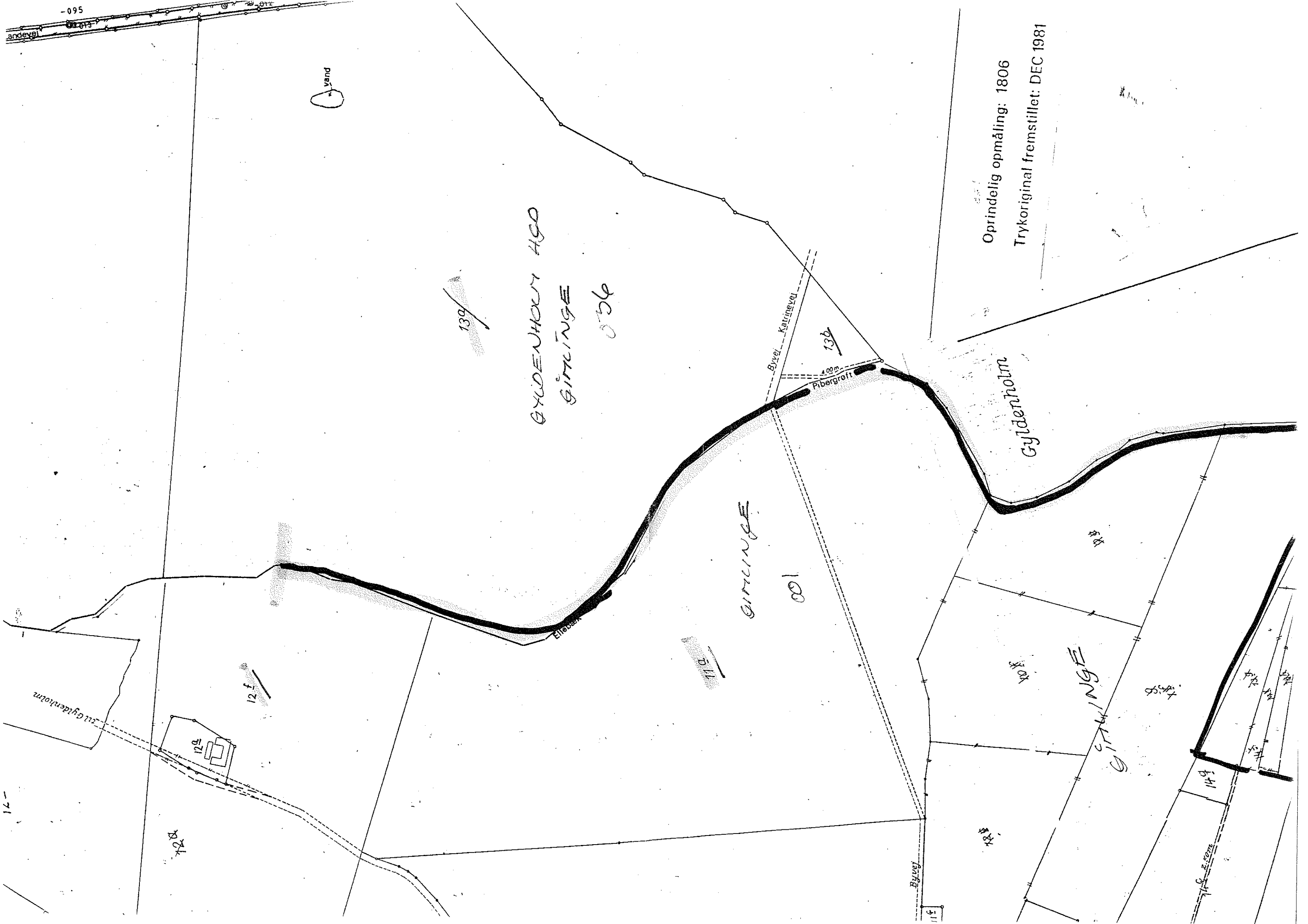


Oprindelig opmåling:  
Trykoriginal fremstille

Gyldenholm



*Gyldenholms Sittinge*  
Målforhold 1:4000, der har været i brug  
til *1888*  
Kopi af kort i 1:4000, der har været i brug  
til *1888*  
Målförhold 1:4000, der har været i brug  
til *1888*  
Kopi af kort fra år 1938, der har været i brug  
til *1938*  
Målförhold 1:4000, der har været i brug  
til *1938*  
Matrikelkortet påtager sig intet ansvar  
for kopiens tydelighed, og det bemærkes, at  
Matrikelkortet har bevirket, at kopien må  
forhold ikke kan påregnes at være ansat.



Oprindelig opmåling: 1806  
 Trykoriginal fremstillet: DEC 1981

GYLDENHOLM 450  
 GIRKINGE 056

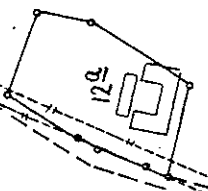
139

GIRKINGE 001

110

136

12f



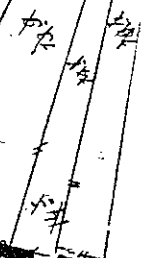
12a

Gyldenholm

GIRKINGE

141

142



Byvej Katrinevej

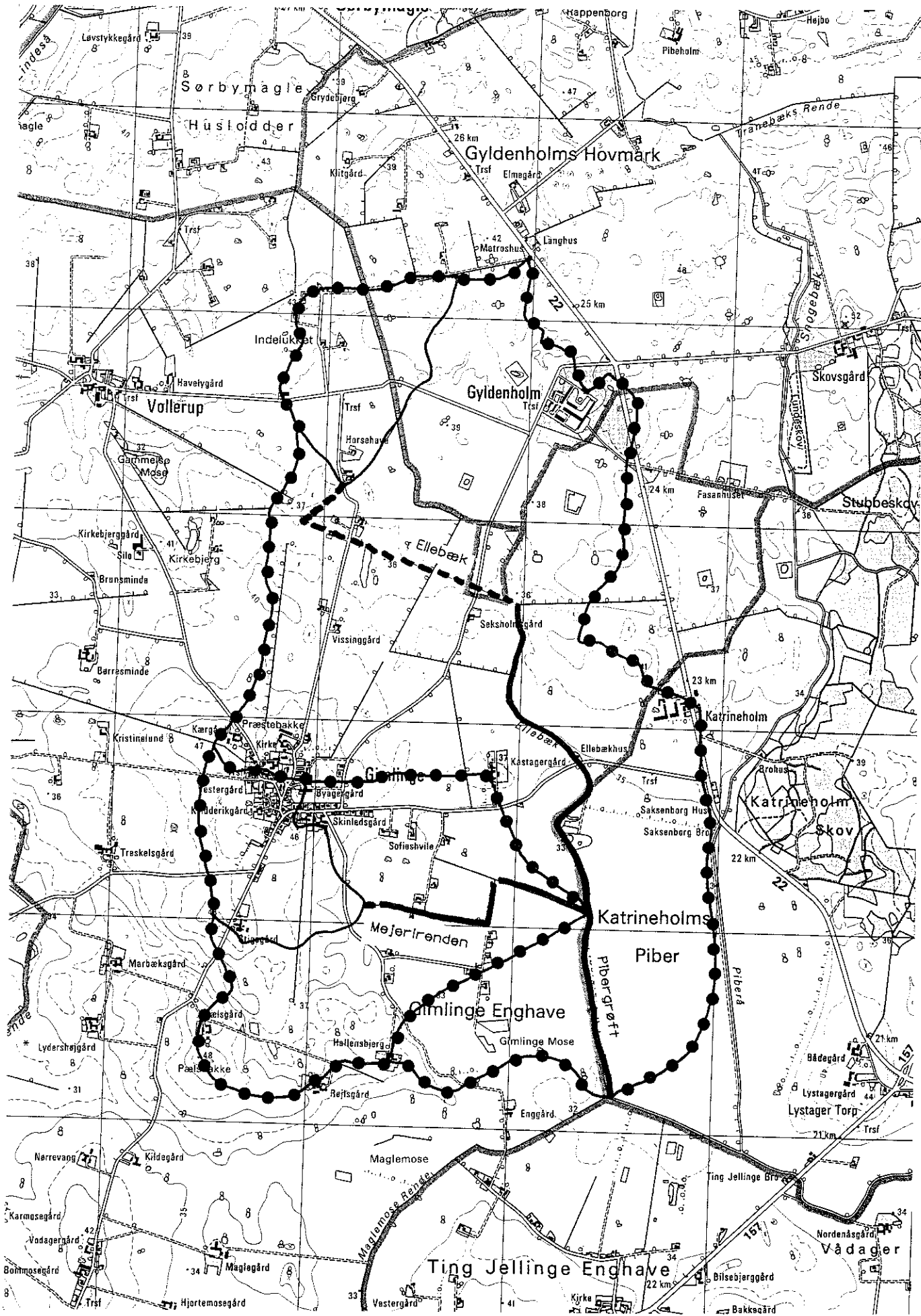
Fibergrøft

Elleboek

Byvej

til Gyldenholm

vand



Ellebæk/Pibergrøft

st. 0 0.51 km<sup>2</sup> UTM 655080, 6135180  
 st. 4294 7.78 km<sup>2</sup> UTM 657170, 6131910

Mejerirenden

st. 0 0.51 km<sup>2</sup> UTM 655250, 6133090  
 st. 1335 2.13 km<sup>2</sup> UTM 656360, 6133090

SIGNATURFORKLARING

- Åbne vandløb
- - - Rørlagte vandløb
- Slut Oplandsgrænse
- - - Start Oplandsgrænse

Til tjenstlig brug ved Det Danske Hedeselskab, særlig tryk med Kort og Matrikelstyrelsens tilladelse.

**HEDESELSKABET**

Ringstedvej 20  
 4000 Roskilde

Miljø- og energiteknik  
 Roskilde

Telefon 46 30 03 10  
 Telefax 46 30 03 11



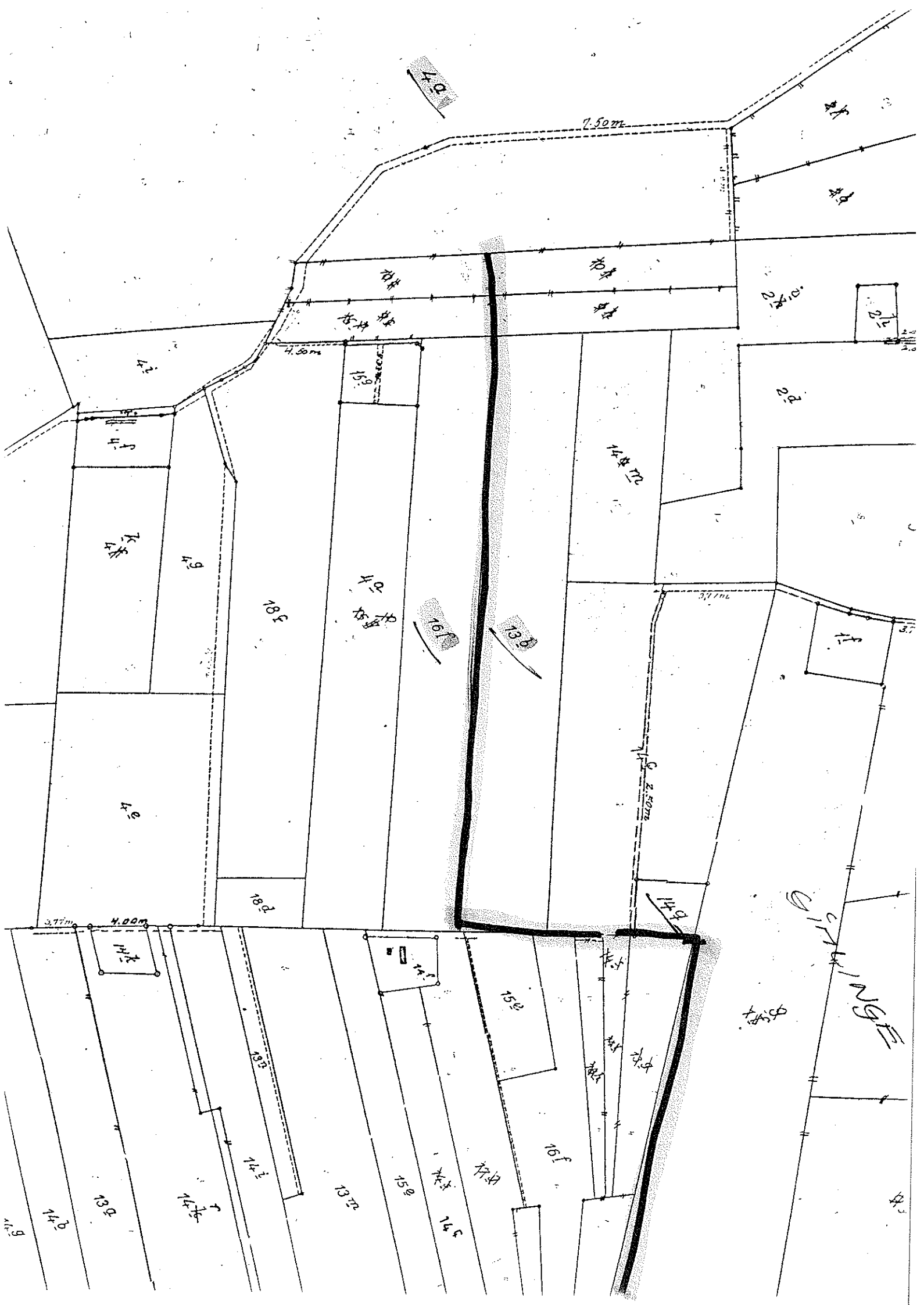
Sag: Hashøj regulativ

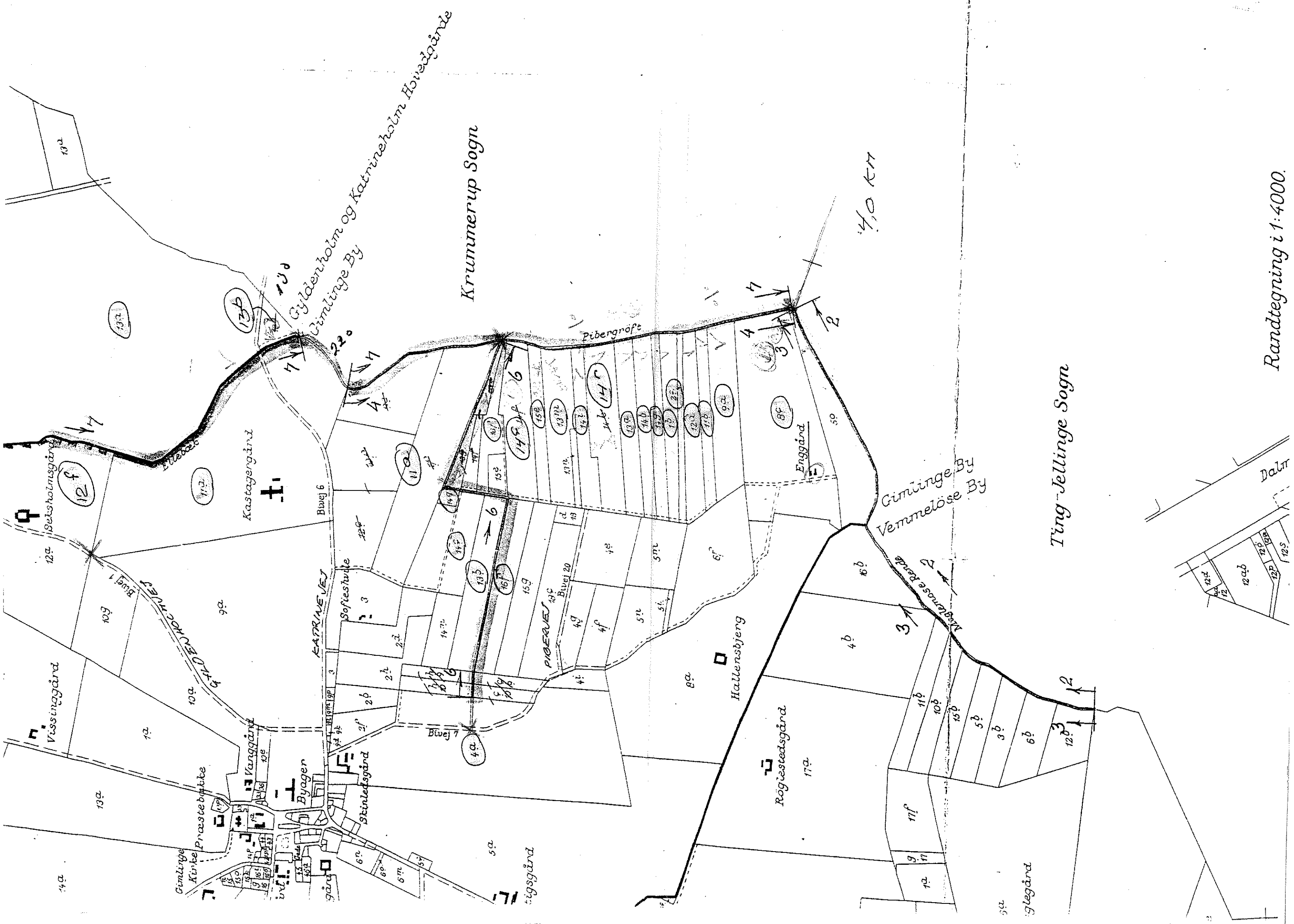
Sag nr: 162 95221

Emne: Oversigtskort med oplandsgrænser

Mål: 1:25.000  
 Kotesystem: DNN

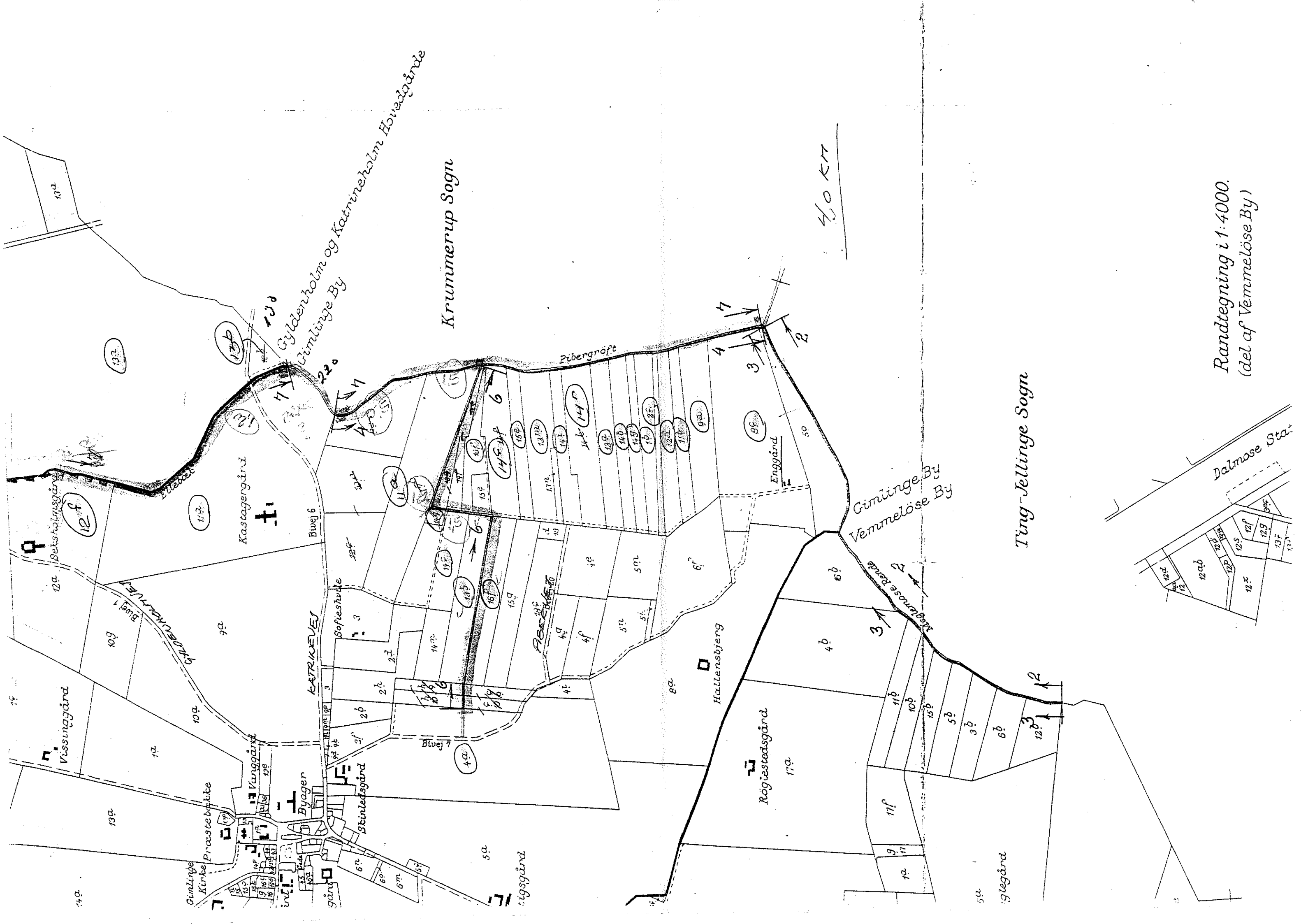
Dato: 09.10.1995	Godkendt:	Sagsbehandler: IKJ	Tegnet: HTC	Rettet:	Tegn.nr:	Bilag:
------------------	-----------	--------------------	-------------	---------	----------	--------





*Randtegning i 1:4000.*

*Ting-Jellinge Sogn*

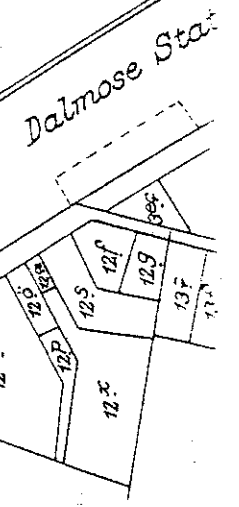


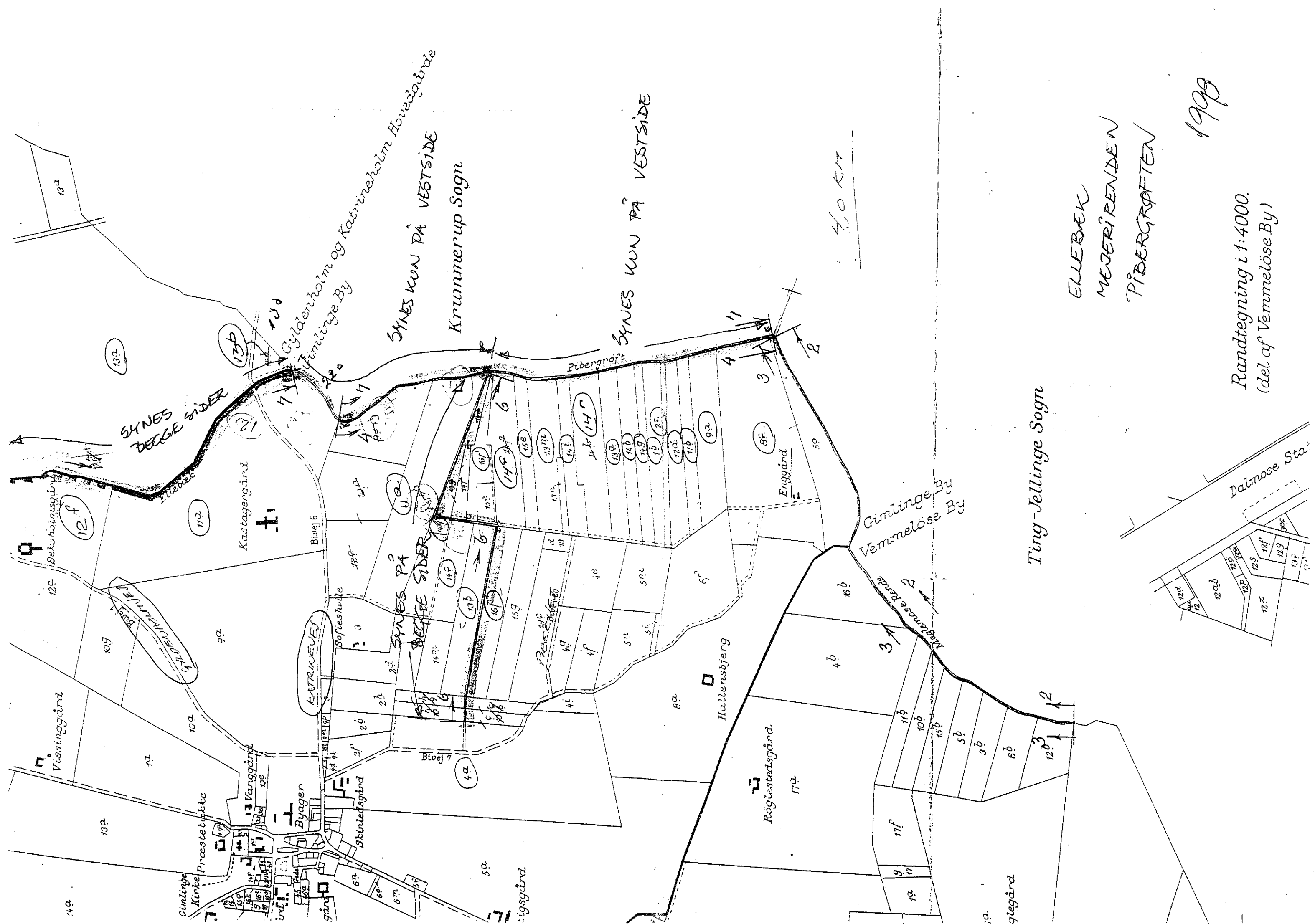
Randtegning i 1:4000.  
(del af Vemmeløse By)

Ting-Jellinge Sogn

Krummerup Sogn

40 km

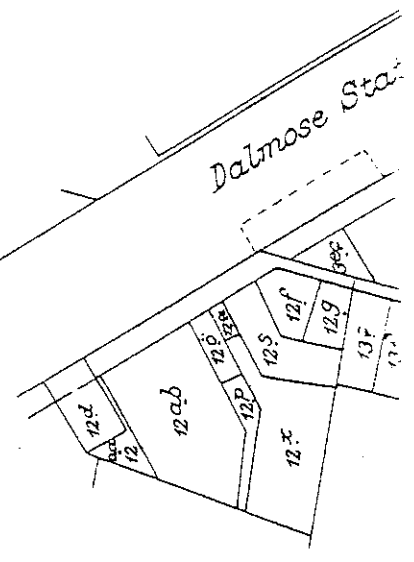


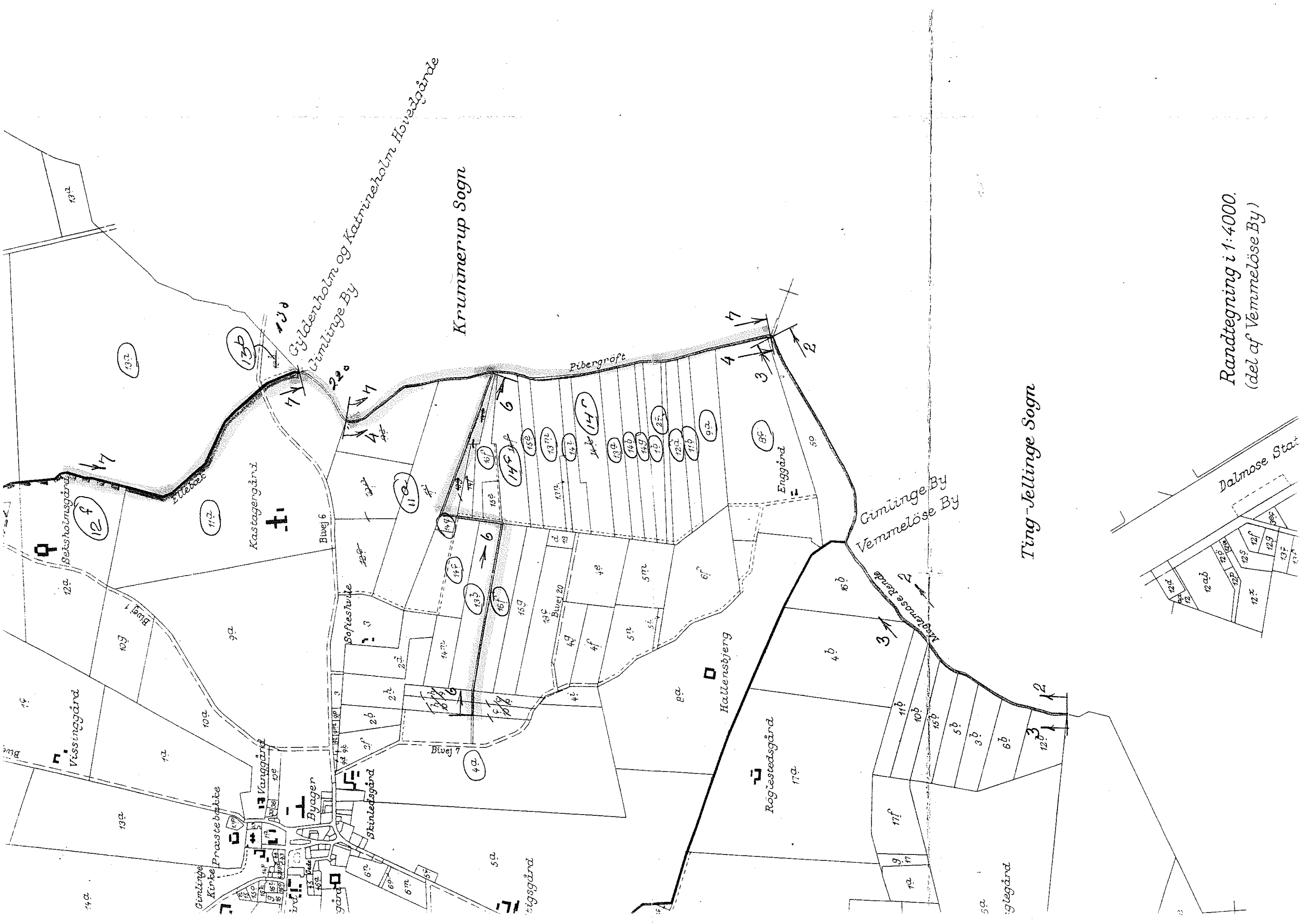


Ting-Jellinge Sogn

ELLEBÆK  
MEJERIRENDEN  
PIBERGRØFTEN

1998





Krummerup Sogn

Ting-Jellinge Sogn

Randtegning i 1:4000.  
(del af Vemmeløse By)

Gyldenholm og Katrineholm Hovedgårde  
Gimlinge By

Gimlinge By  
Vemmeløse By

Dalmose Stat

Hallensbjerg

Vissinggård

Kastagård

Røgestedsgård

Gimlinge Kirke  
Præstebøtte

Stinledsgård

glegård

Pibergroft

Enggård

Krogenose rende

Sofiesvilde

Byagen

gigsgård

Bivej 1

Bivej 6

Bivej 7

Bivej 20

14a

13a

10a

9a

12a

11a

10a

11a

12a

13a

14a

15a

16a

17a

18a

19a

20a

21a

22a

23a

24a

25a

26a

27a

28a

29a

30a

31a

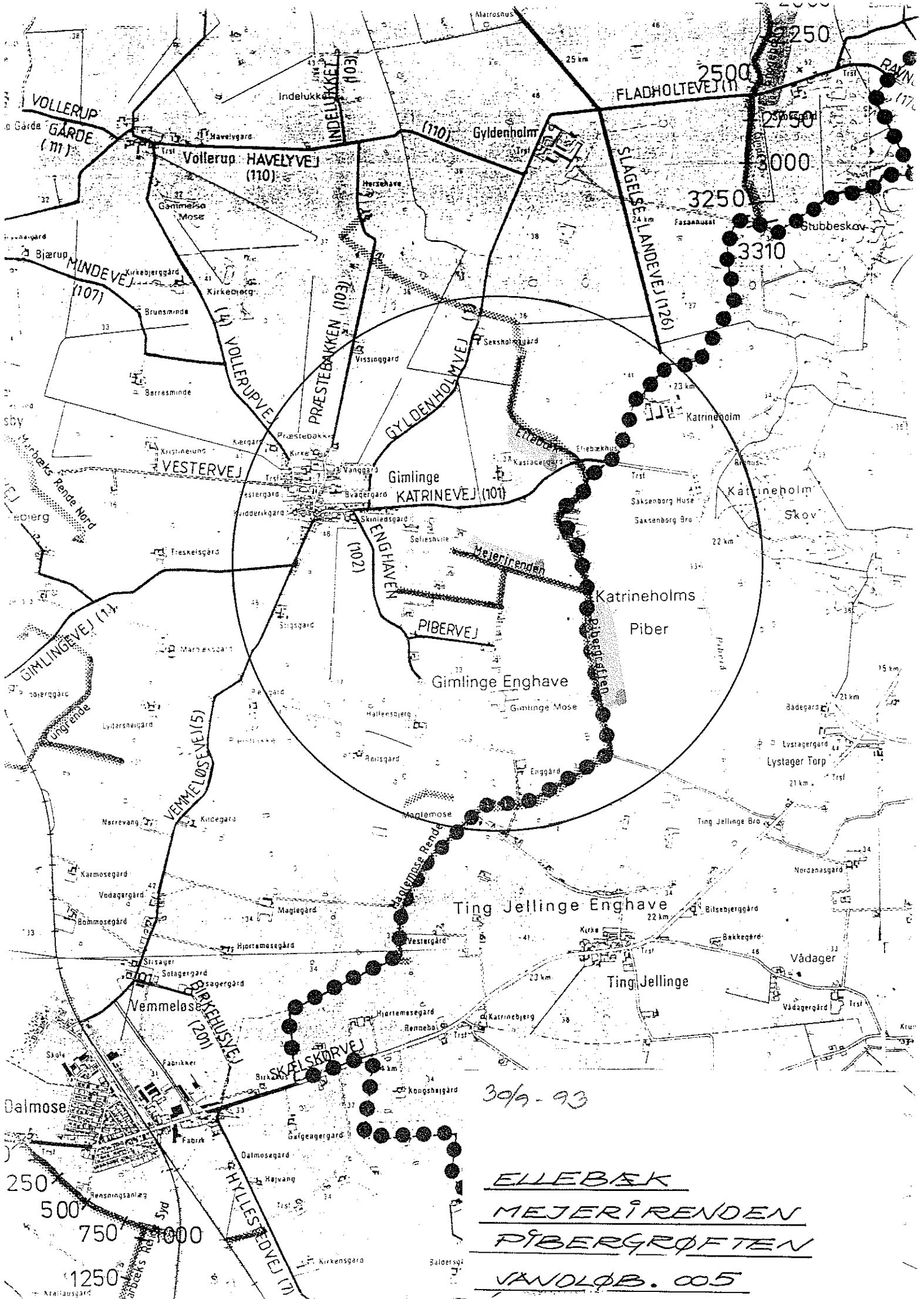
32a

33a

34a

35a





30/9-93

ELLEBÆK  
MEJERIRENDEN  
PIBERGRØFTEN  
JANULØB. 005