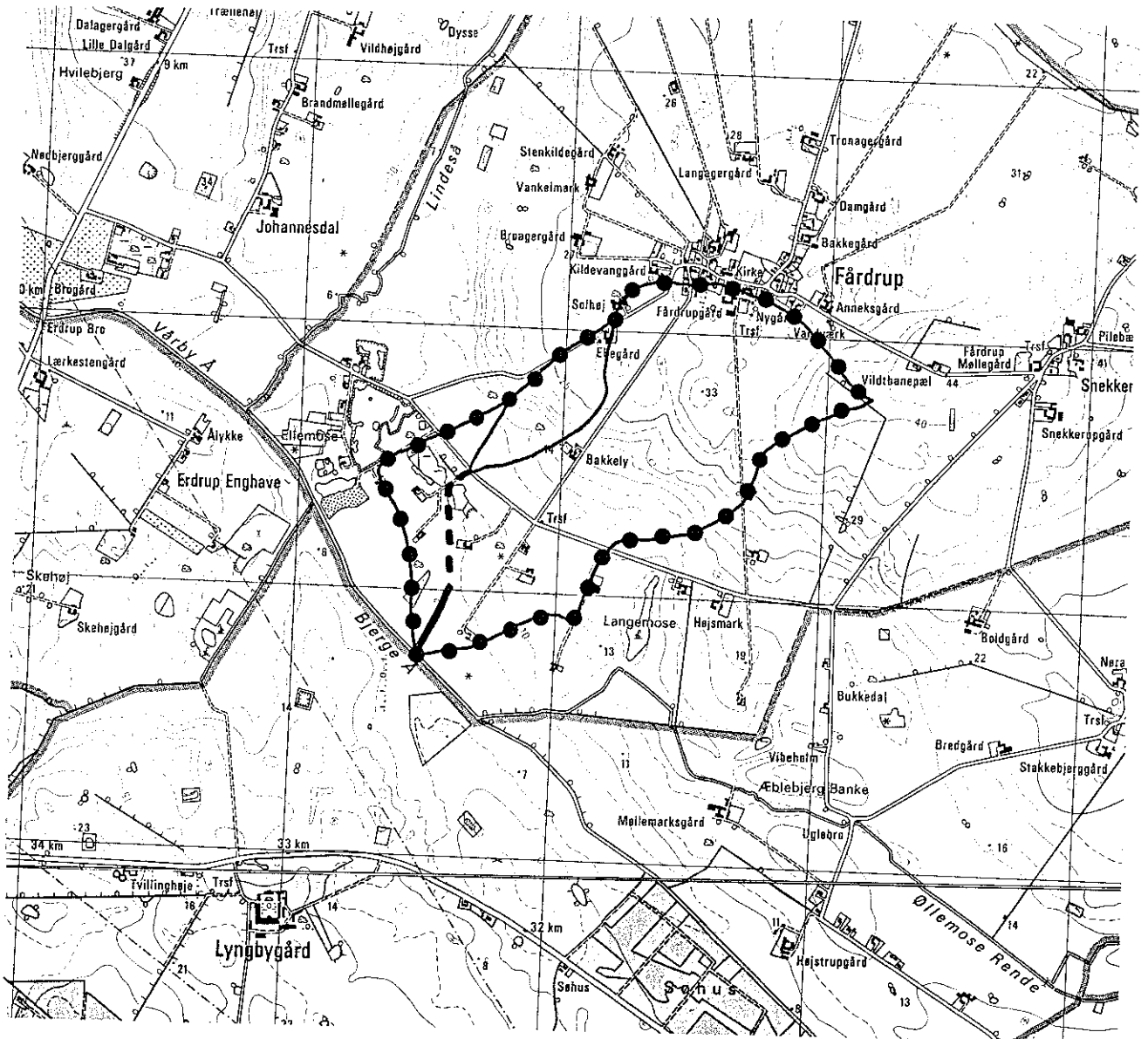






Ellemoserenden

st. 0 0.13 km² UTM 647600, 6132500
 st. 762 1.33 km² UTM 647500, 6131800



SIGNATURFORKLARING

-  Åbne vandløb
-  Rørlagt vandløb
-  Slut Oplandsgrænse
-  Start Oplandsgrænse

TIL tjenstlig brug ved Det Danske Hedeselskab, sættryk med Kort og Matrikelstyrelsens tilladelse.

HEDESELSKABET

Miljø- og energiteknik
 Roskilde

Ringstedvej 20
 4000 Roskilde

Telefon 46 30 03 10
 Telefax 46 30 03 11



Sag: **Hashøj kommune regulativ**

Sag nr: 310 94203

Emne: **Oversigtskort med oplandsgrænser**

Mål: 1 : 25.000

Kotesystem: DNN

Dato: 07.03.1994

Godkendt:

Sagsbehandler: JS

Tegnet: HTC

Rettet:

Tegn.nr:

Bilag: 01

eshøj Sogn

AMTS

PEKTORAT

1:10 000.

Fårdrup Sogne,

g Herred, Sorø Amt.

af matrikelkortene. Vejle,
turer er dog delvis påført el.
sk Instituts målebordsblade.

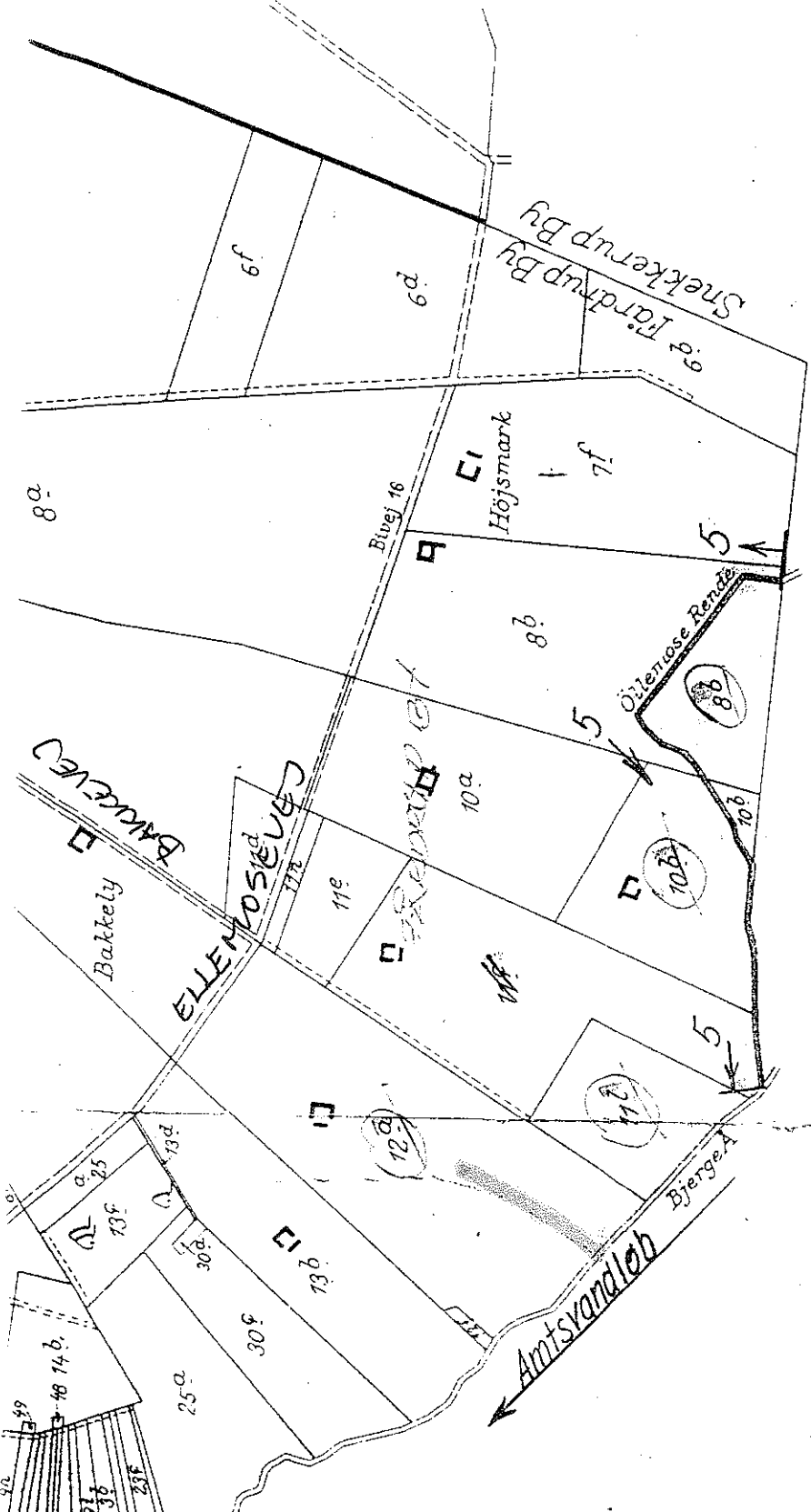
dført selve kortet i 1:10000
gning i større målforshold.

r er medtaget indtil april 1962

irektoratet.

old 1:10000

500 600 700 800 900 1000 m



eggestevmagle Sogn

ELLENOSEJEN

SYN - BEGGE SIDER

1998

Reshøj Sogn

AMTS

PEKTORAT

1:10 000.

Fårdrup Sogne,

ing Herred, Sorø Amt.

g af matrikelkortene. Væj-
turer er dog delvis påført el.
sk Institutts målebordsblade.

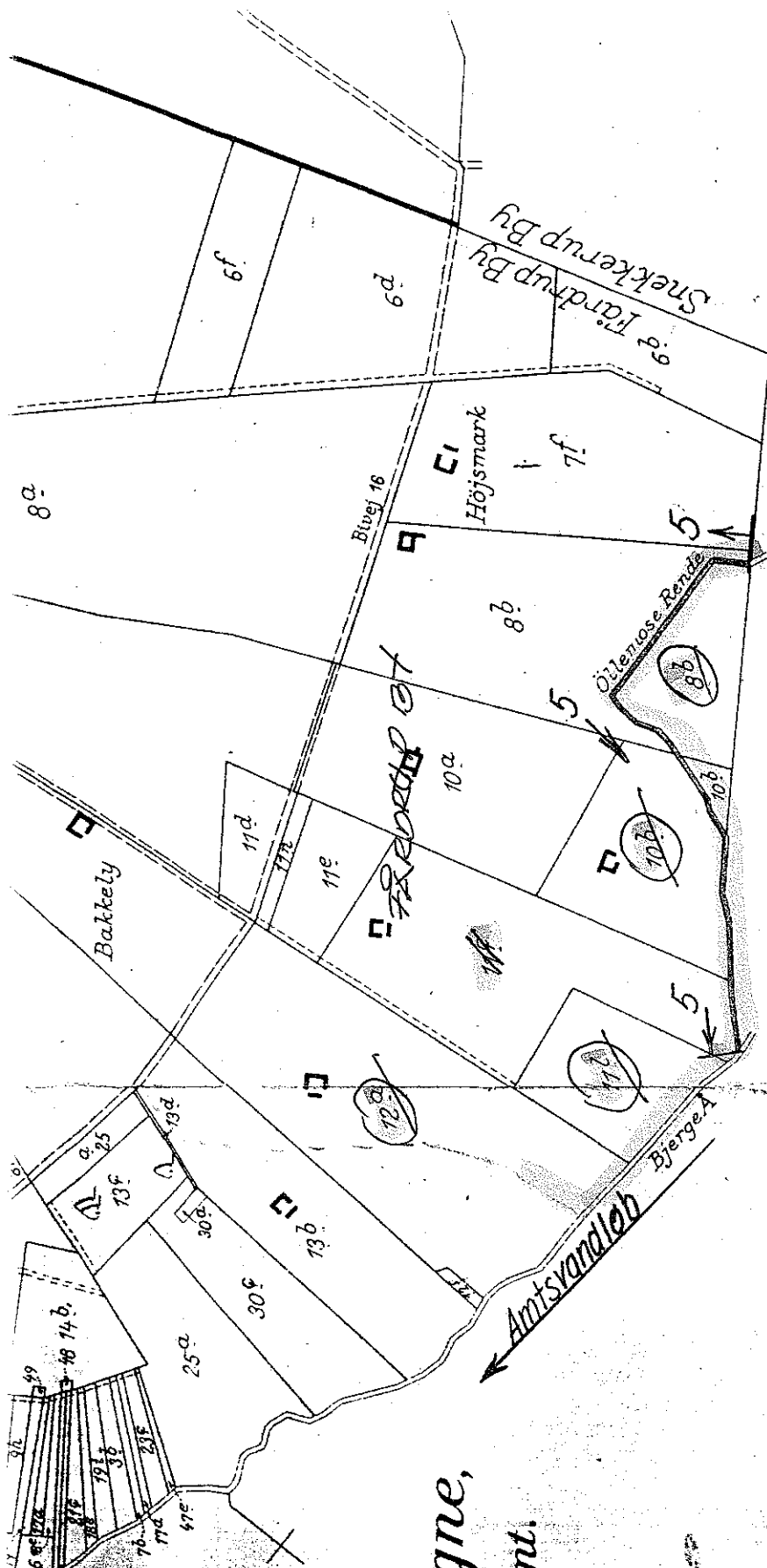
dført selve kortet i 1:10000
egnung i større målførhold.

er medtaget indtil april 1962

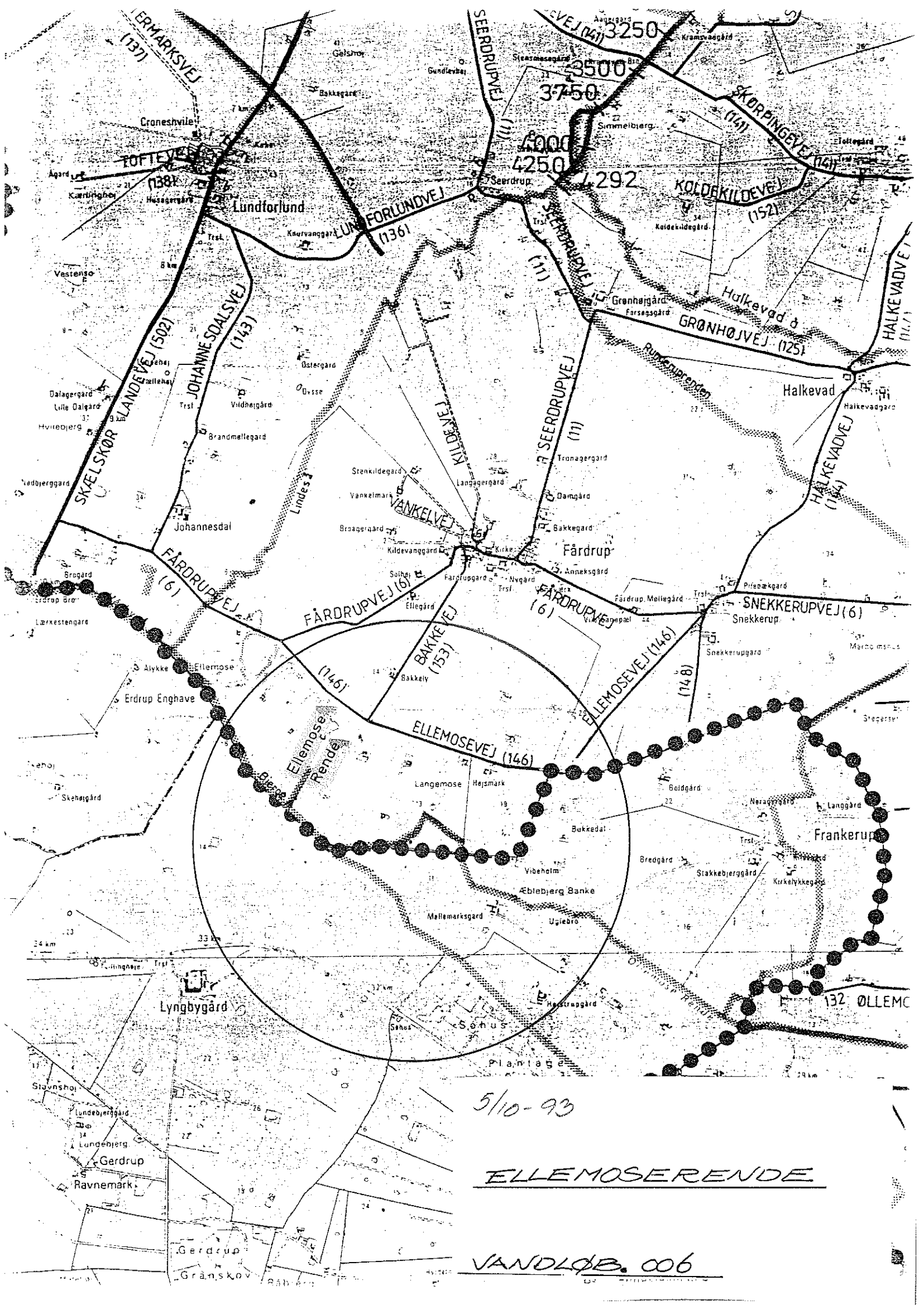
direktoratet.

hold 1:10000

500 600 700 800 900 1000 m



Eggestevmagle Sogn



5/10-93

ELLEMOSERENDE

VANDLØB. 006

reshøj Sogn

AMTS

PEKTORAT

1:10 000.

Fårdrup Sogne,

ing Herred, Sorø Amt.

ig af matrikelkortene. Veje,

sturer er dog delvis påført el.

isk Instituts mæleordsblade.

påført selve kortet i 1:10000

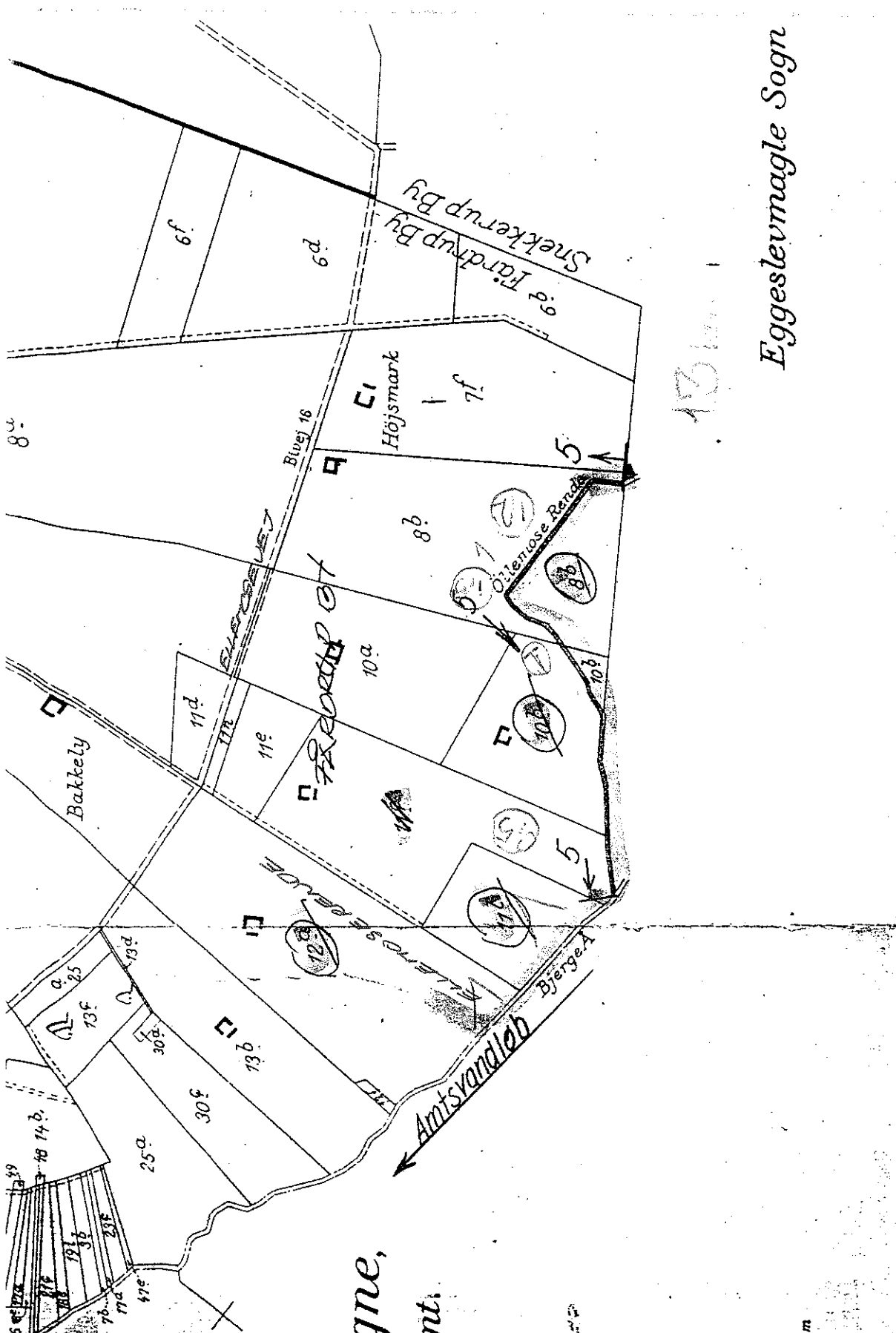
tegnning i større målforshold.

er er medtaget indtil april 1962

direktoratet.

rhald 1:10000

500 600 700 800 900 1000 m



13

Eggestevmagle Sogn