

SIGNATURER

- NY GADELYS-LEDNING
- NY EL-LEDNING
- NY TELEFONLEDNING
- NY ANTENNELEDNING
- ATE
□□□ SKAB FOR HHV. ANTENNE, TELEFON OG EL
- ⊗ LYSMAST
- EKSIST. EL-LEDNING
- EKSIST. GADELYS
- EKSIST. TELEFONLEDNING
- EKSIST. ANTENNELEDNING

Ø. Bus
 SOM UDFØRT
 28-4-2009

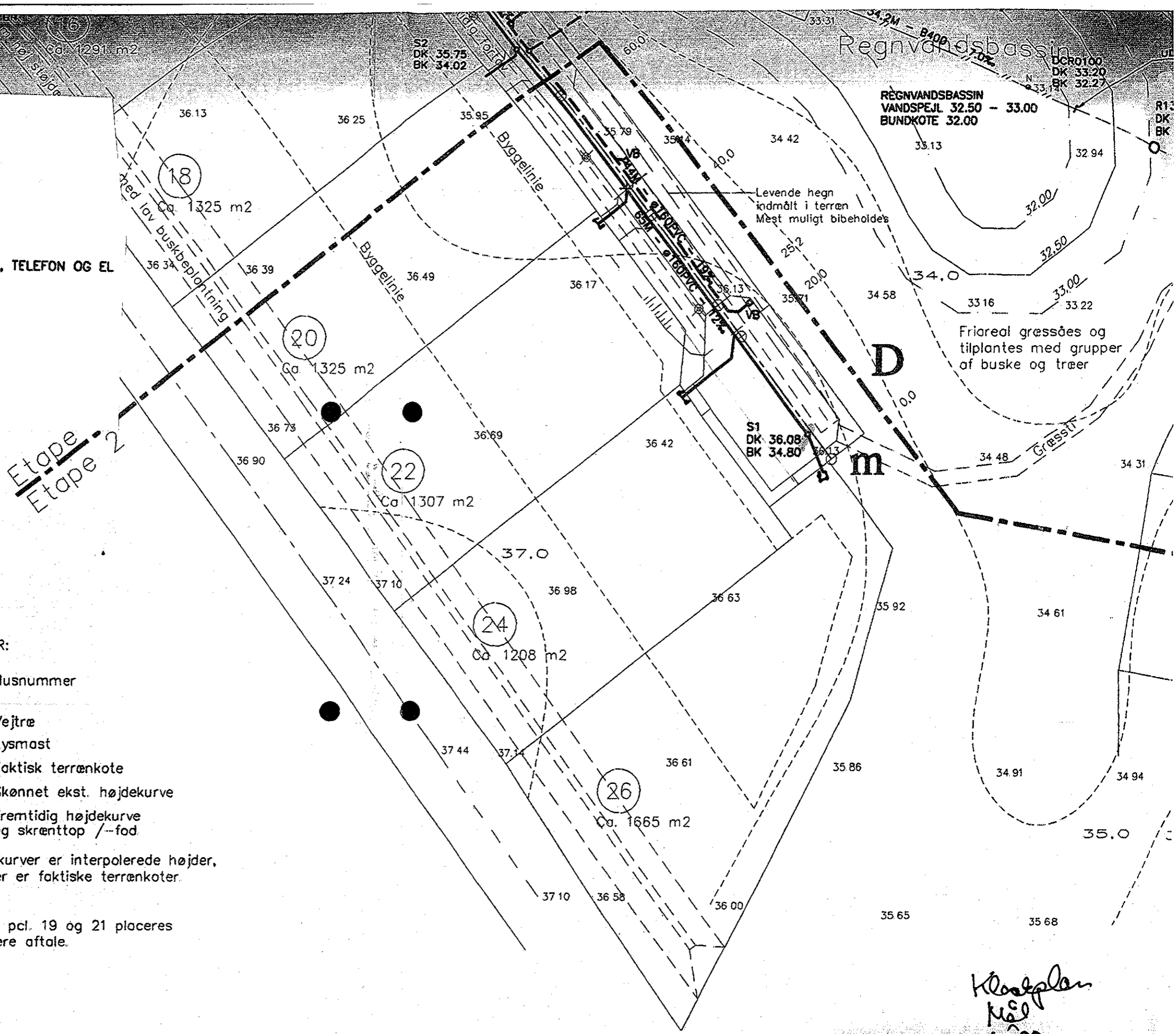
SIGNATURER:

- (22) Husnummer
- ⊗ Vejtår
- ⊗ Lysmast
- 36.98 Faktisk terrænkote
- Skønnet ekst. højdekurve
- Fremtidig højdekurve og skråntop /-fod

Ekst. højdekurver er interpolerede højder, højdepunkter er faktiske terrænkoter.

NOTE:
 indkørsel til pkl. 19 og 21 placeres efter nærmere aftale.

Etape 2
Etape 2



*Konceptplan
 Møl
 1:500*

For detaljer kontak læsningsejeren

SIGNATURER

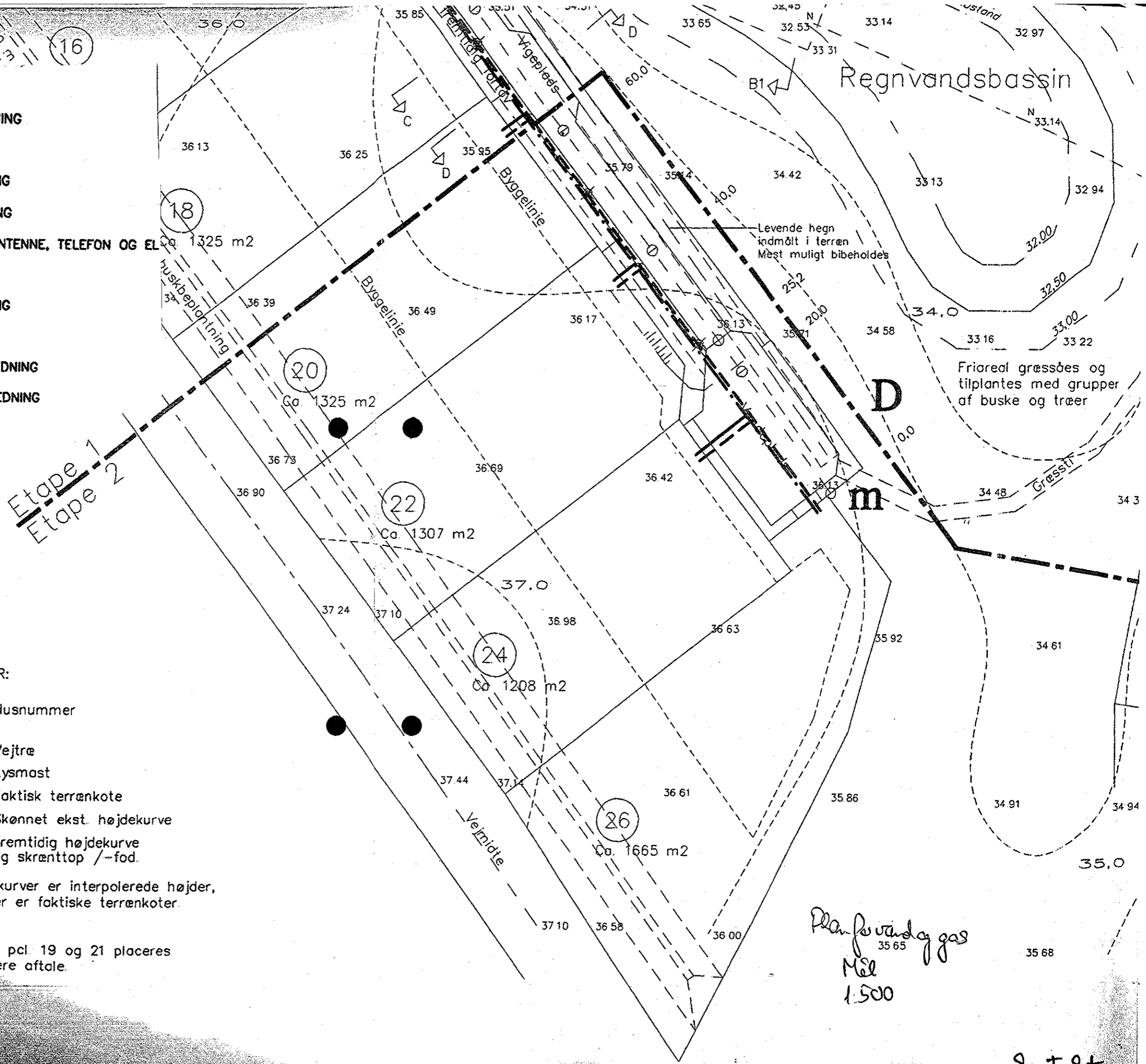
- NY GADELYS-LEDNING
- NY EL-LEDNING
- NY TELEFONLEDNING
- NY ANTENNELEDNING
- ATE SKAB FOR HHV. ANTENNE, TELEFON OG EL
- ⊗ LYSMAST
- EKSIST. EL-LEDNING
- EKSIST. GADELYS
- EKSIST. TELEFONLEDNING
- EKSIST. ANTENNELEDNING

SOM UDFØRT
28-4-2009

- SIGNATURER:
- 22 Husnummer
 - ⊗ Vejtræ
 - ⊗ Lysmast
 - 36 98 Faktisk terrænkote
 - Skønnet ekst. højdekurve
 - Fremtidig højdekurve og skrænttop /-fod.

Ekst. højdekurver er interpolerede højder, højdepunkter er faktiske terrænkoter.


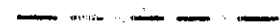







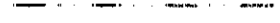
NOTE:
indkørsel til pct. 19 og 21 placeres efter nærmere aftale.



Plan for vand og gas
Mål 1:500







For detaljer Santal & Ledningsrejser

SIGNATURER

-  NY GADELYS-LEDNING
-  NY EL-LEDNING
-  NY TELEFONLEDNING
-  NY ANTENNELEDNING
-  SKAB FOR HHV. ANTENNE, TELEFON OG EL
-  LYSMAST
-  EKSIST. EL-LEDNING
-  EKSIST. GADELYS
-  EKSIST. TELEFONLEDNING
-  EKSIST. ANTENNELEDNING

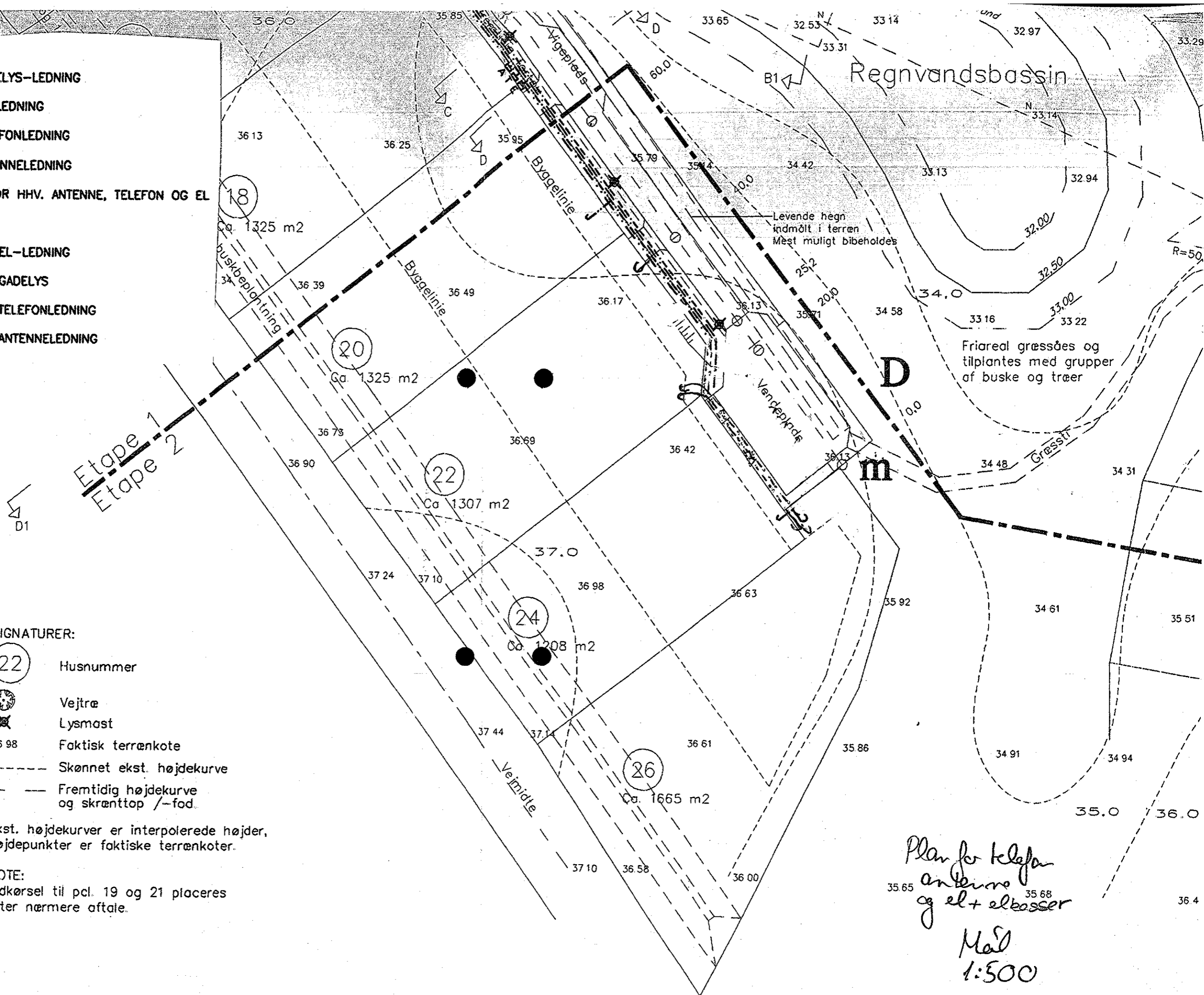
SOM UDFØRT
28-4-2009

SIGNATURER:

-  Husnummer
-  Vejtræ
-  Lysmast
-  Faktisk terrænkote
-  Skønnet ekst. højdekurve
-  Fremtidig højdekurve og skråntop /-fod

Ekst. højdekurver er interpolerede højder, højdepunkter er faktiske terrænkoter.

NOTE:
indkørsel til pkl. 19 og 21 placeres efter nærmere aftale.



Plan for telefor
antenne
og el + elbasser
Maj
1:500

Fø detaljer - kontakt lednings ejeren