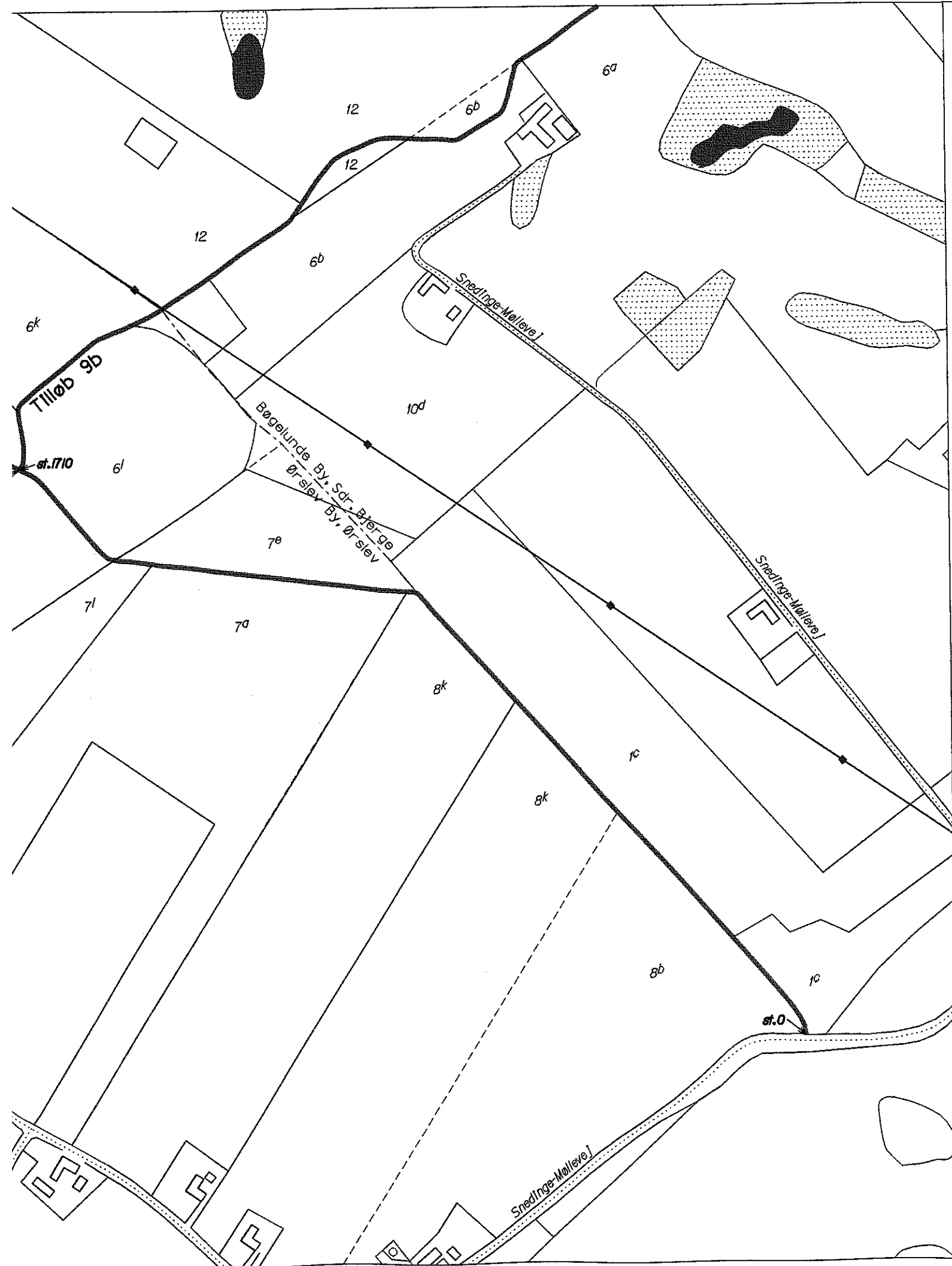


Fladmose å, KVL. 9a

Station 0 - 4333



Signaturforklaring

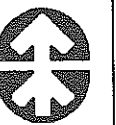
- | | | | |
|--|-----------------|--|----------|
| | Åbent vandløb | | Eng/mose |
| | Rørlagt vandløb | | Løvskov |
| | Overkørsel | | Nåleskov |
| | Ejerlavsgrense | | Sø |
| | Matrikelskel | | |
| | Vejmidte | | |
| | Brugsgrense | | |
| | Bygning | | |
| | Brønd | | |

HEDESELSKABET

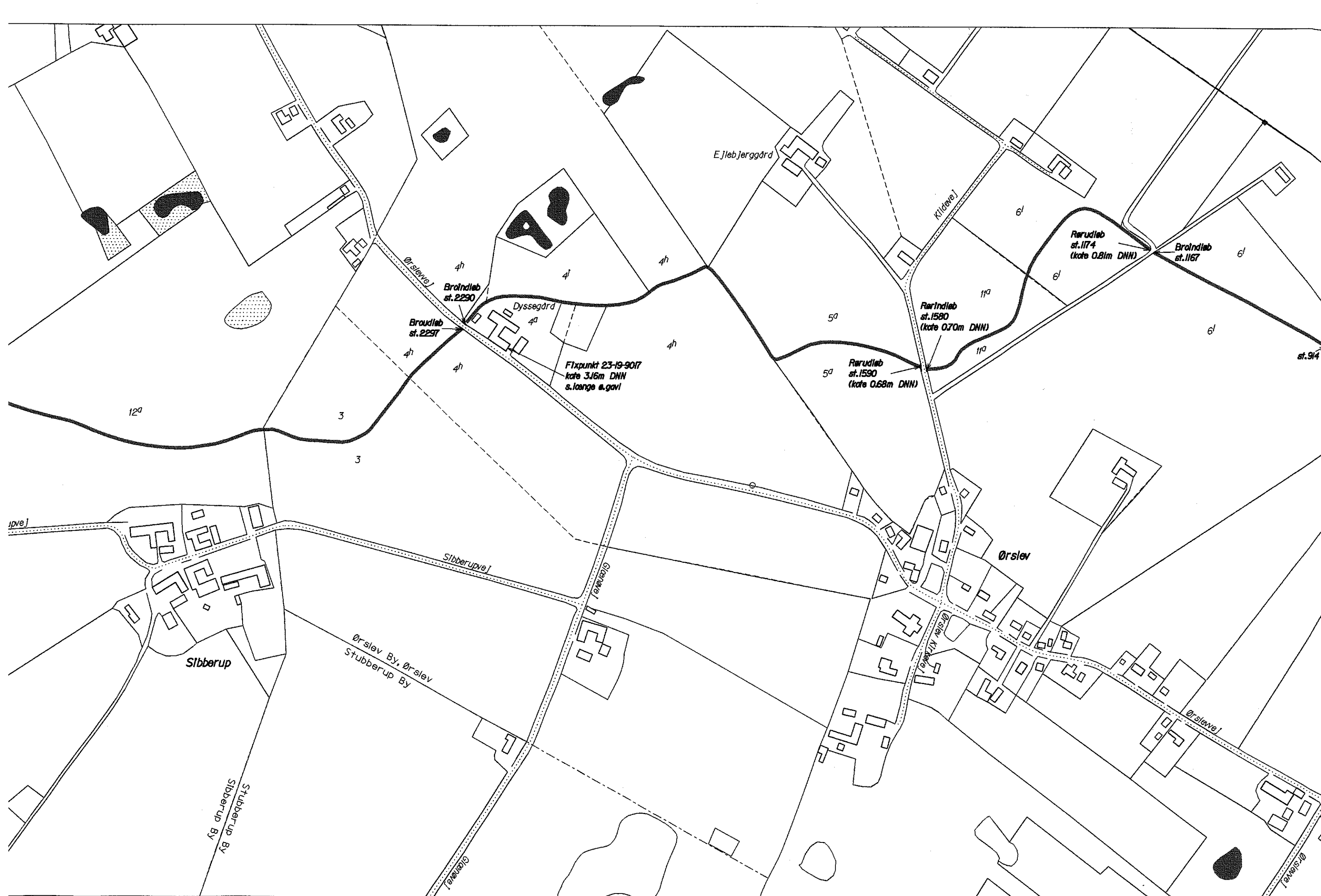
Miljø- og Energidivisionen
Roskilde

Ringstedvej 20
4000 Roskilde

Telefon 46 30 03 10
Telefax 46 30 03 11



| | | | | | | |
|----------------------------------|-----------|-------------------|-------------|------------------------|--------------------------|-----------------|
| Sag: Skølskør regulativ | | | | | Sag nr: 310 94239 | |
| Emne: Vandløbskort til regulativ | | | | | Mål: 1: 4000 | Kotesystem: DNN |
| Dato: 17.01.1995 | Godkendt: | Sagsbehandler: JS | Tegnet: HTC | Rettet: 13.12.1995/HTC | Tegn.nr: 9a2 | Bilag: 2 |



Ejlebjerggård

Kildevej

Rørled
st. 1174
(kote 0.81m DNN)

Brøndløb
st. 1167

Ørslevvej

Brøndløb
st. 2290

Brøndløb
st. 2297

Dyssegård

Flxpunkt 23-19-9017
kote 3.16m DNN
s. længe a. gavl

Rørled
st. 1580
(kote 0.70m DNN)

Rørled
st. 1590
(kote 0.68m DNN)

12^a

3

3

ipve]

Sibberupvej

Glemmevej

Ørslev

Sibberup

Ørslev By, Ørslev
Stubberup By

Stubberup By
Stubberup By

Glemmevej

Ørslevvej

Ørslevvej

Ørslevvej

st. 914

Vedskølle By
Basnos Hovedgårds

13^a

13^a

13^a

Fladmose å

13^b

4

Sibberupvej

Sibberupvej

3^d

3^e

3^k

*

*

k

h