

Gadekærsrenden

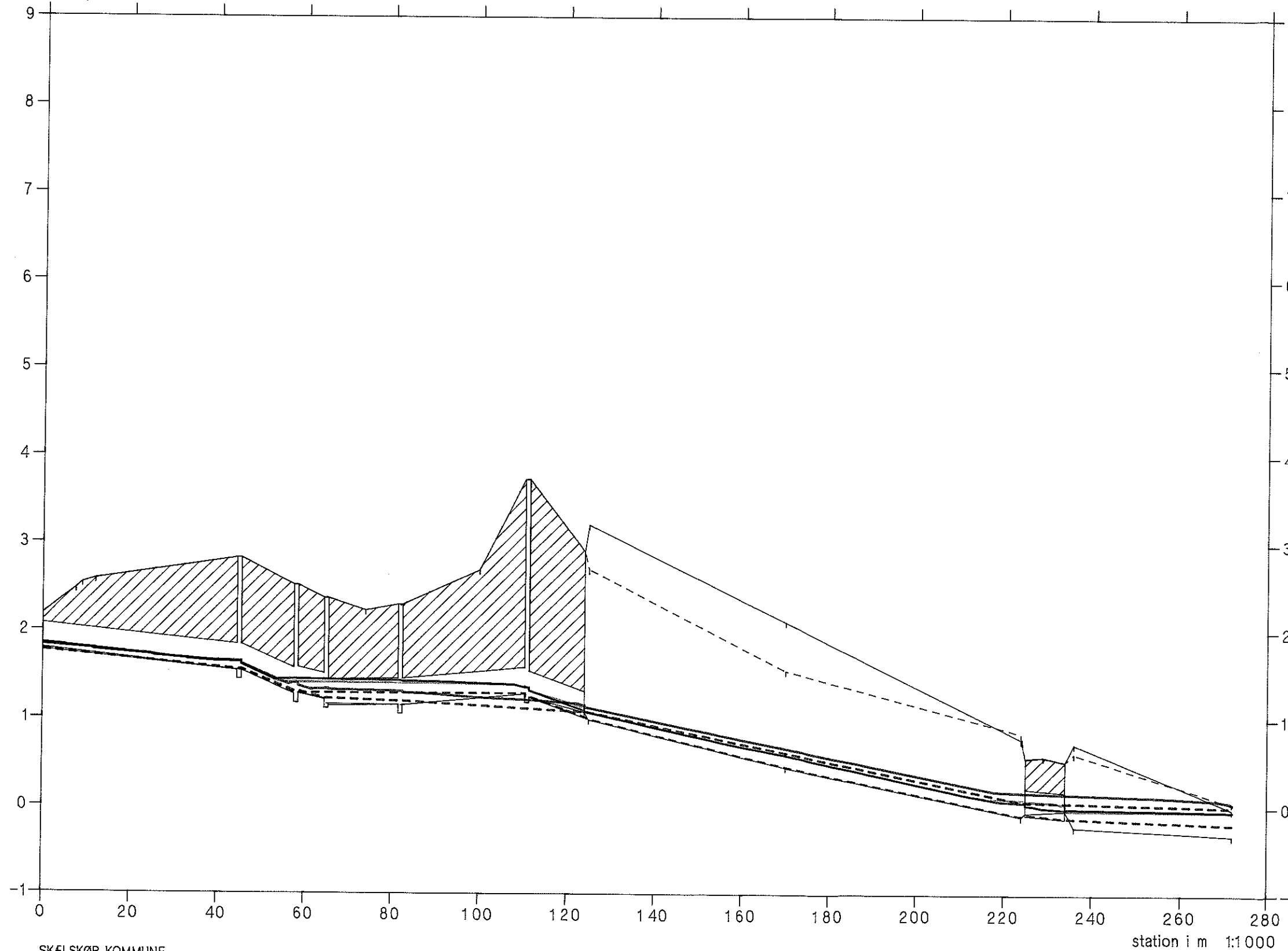
Opmåling foretaget af DDH/Slagelse februar 1989.

VASP 

- Gammel regulativ bundkote
- - - - - Terræn i højre side
- Terræn i venstre side
- Dybeste punkt i tværprofilen
- Vandspejl. Median max. (Nyt regulativ)
- Vandspejl. Median max. (Gammelt regulativ)
- Vandspejl. Median max. (Opmåling)
- Ny regulativ bundkote



kote i m 1:50



Gadekærrenden

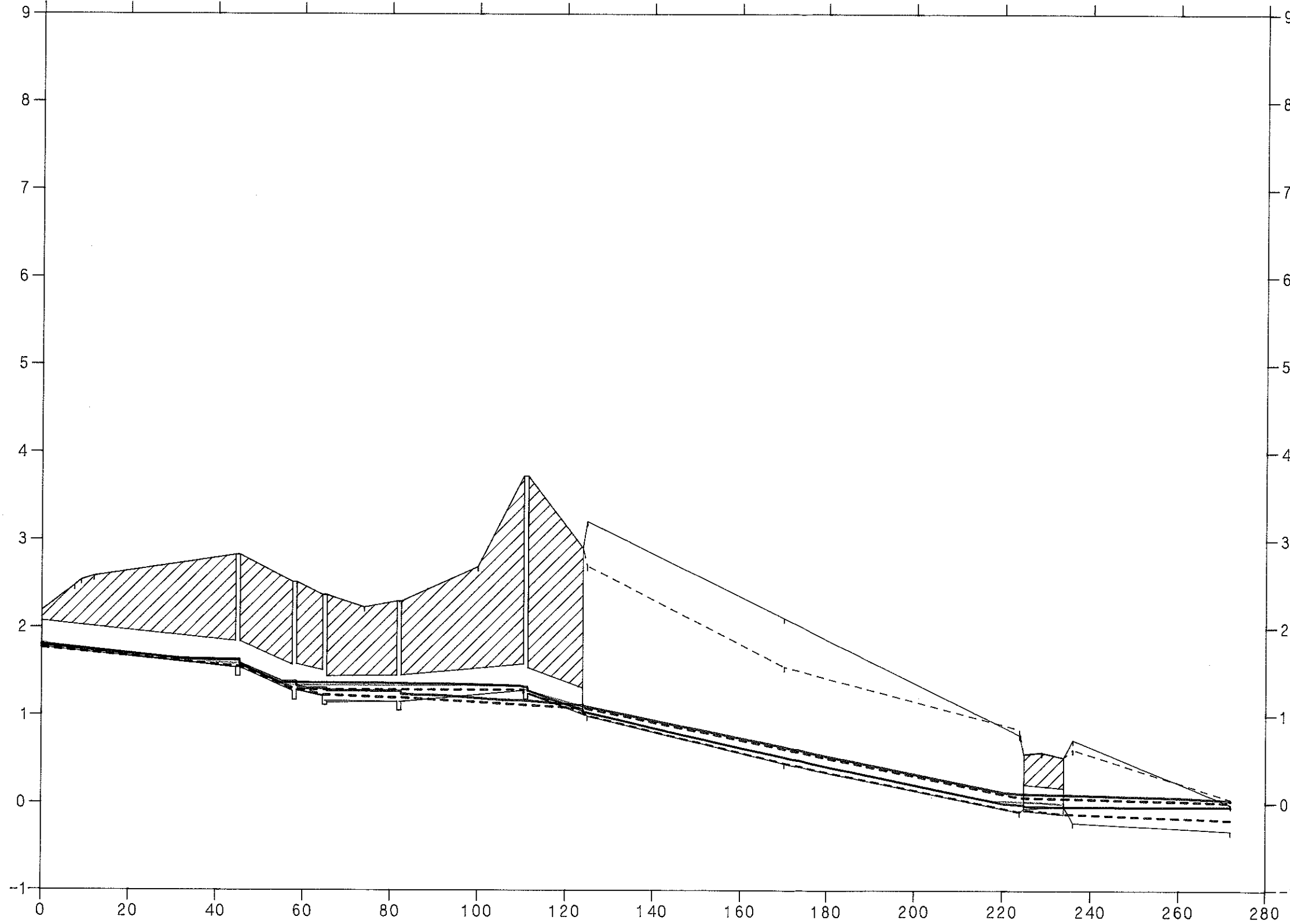
Opmåling foretaget af DDH/Slagelse februar 1989.



- Gammel regulativ bundkote
- Terræn i højre side
- Terræn i venstre side
- Dybeste punkt i tværprofilet
- Vandspejl. 10 l/s*km². (Nyt regulativ)
- Vandspejl. 10 l/s*km². (Gammelt regulativ)
- Vandspejl. 10 l/s*km². (Opmåling)
- Ny regulativ bundkote



kote i m 1:50



SKÆLSKØR KOMMUNE

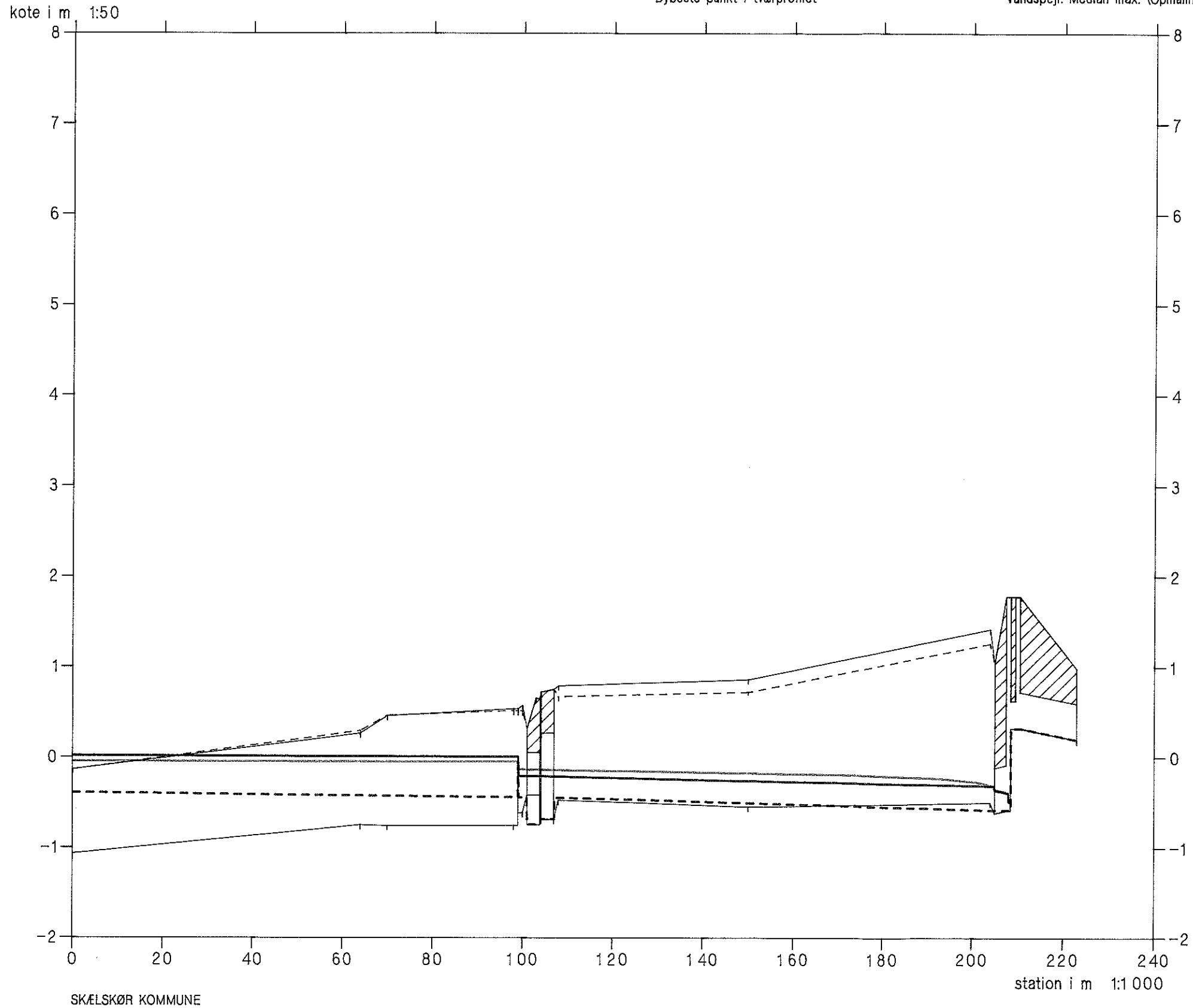
station i m 1:1000

Sørenden

Opmåling foretaget af DDH/Slagelse februar 1989.



- Ny regulativ bundkote
- Terræn i højre side
- Terræn i venstre side
- Dybeste punkt i tværprofilet
- Vandspejl. Median max. (Nyt regulativ)
- Vandspejl. Median max. (Opmåling)



Sørenden

Opmåling foretaget af DDH/Slagelse februar 1989.



- Ny regulativ bundkote
- Terræn i højre side
- Terræn i venstre side
- Dybeste punkt i tværprofilen
- Vandspejl. Vinter middel. (Nyt regulativ)
- Vandspejl. Vinter middel. (Opmåling)

