

# Gammel-lungrenden

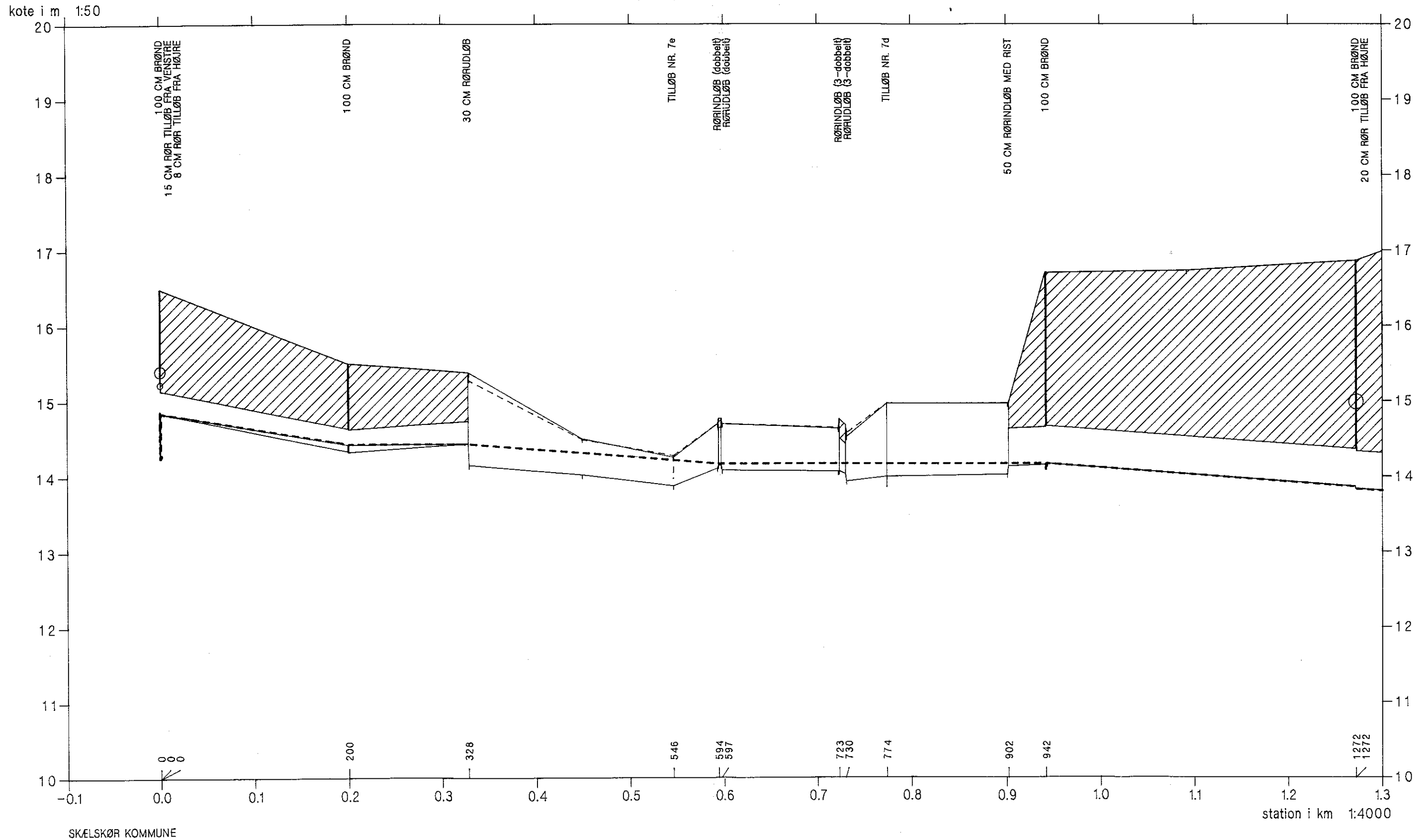
Opmålt af DDH Roskilde aug 1994



HEDESELSKABET



- Ny regulativ bundkote
- - - Terræn i højre side
- Terræn i venstre side
- Dybeste punkt i tværprofil

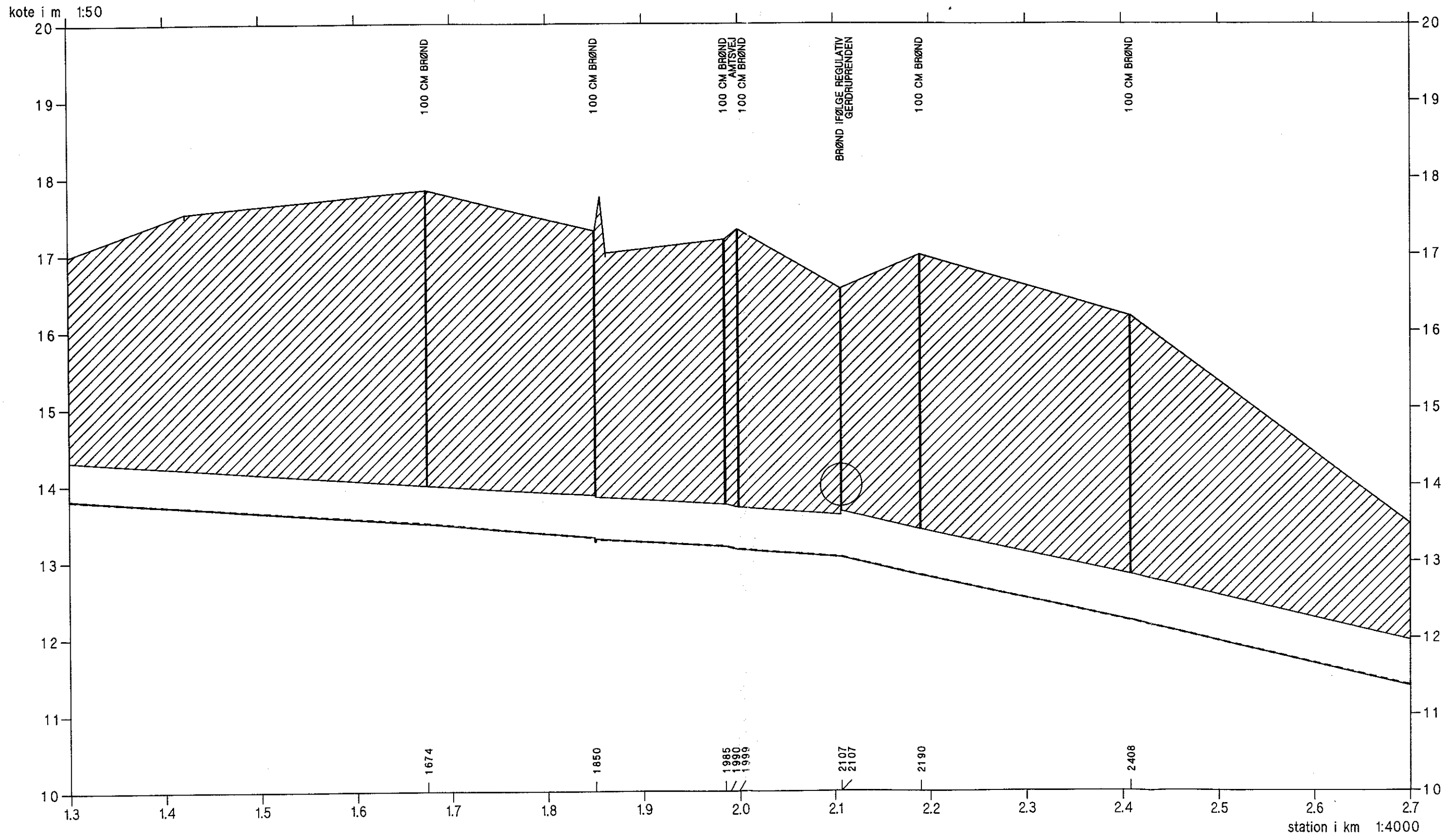


# Gammel-lungrenden

Opmålt af DDH Roskilde aug 1994



- Ny regulativ bundkote
- - - Terræn i højre side
- Terræn i venstre side
- Dybeste punkt i tværprofil



SKÆLSKØR KOMMUNE

station i km 1:4000

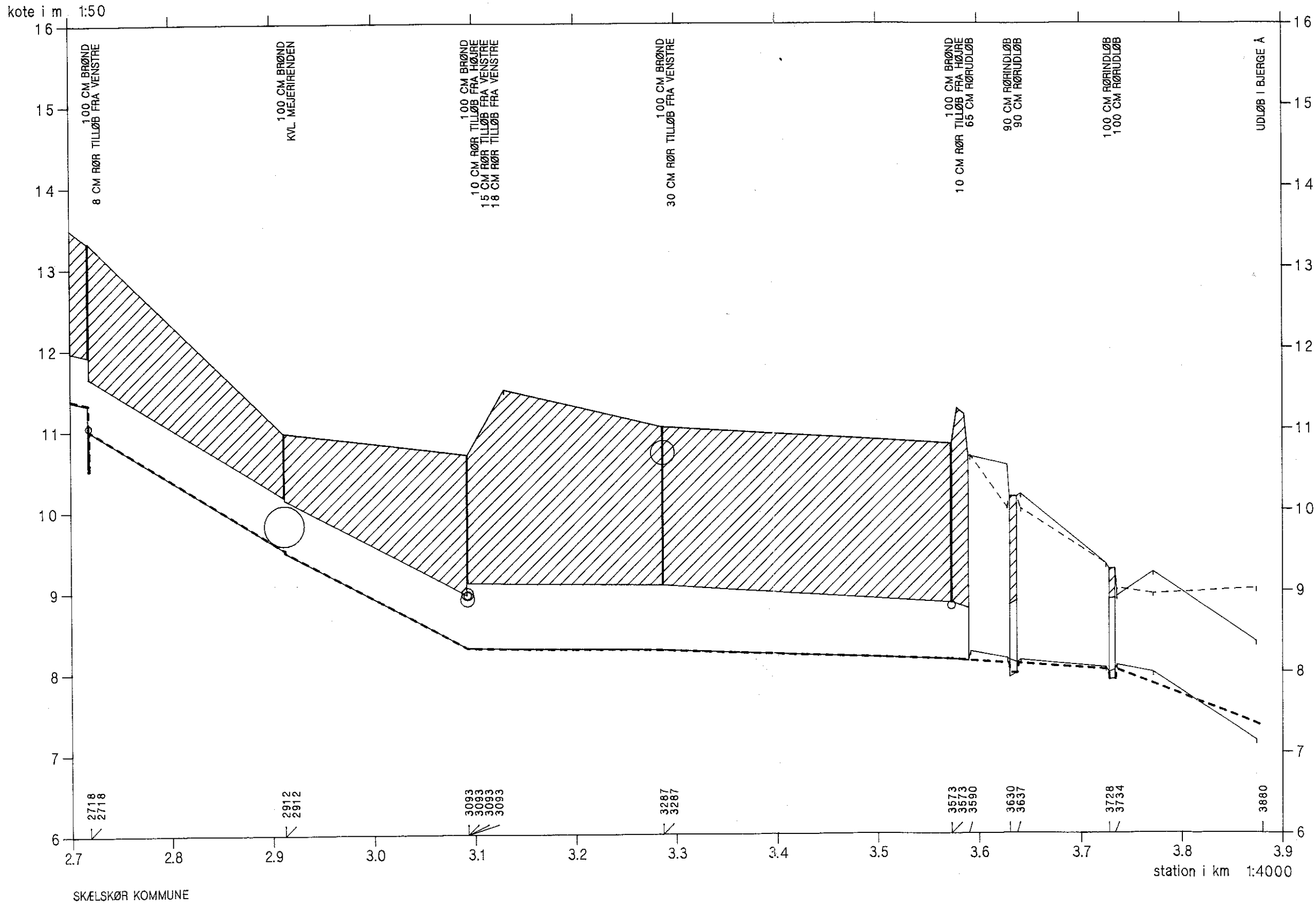
# Gammel-lungrenden

Opmålt af DDH Roskilde aug 1994



HEDESELSKABET 

- Ny regulativ bundkote
- - - - - Terræn i højre side
- Terræn i venstre side
- Dybeste punkt i tværprofil



# Mejerirenden

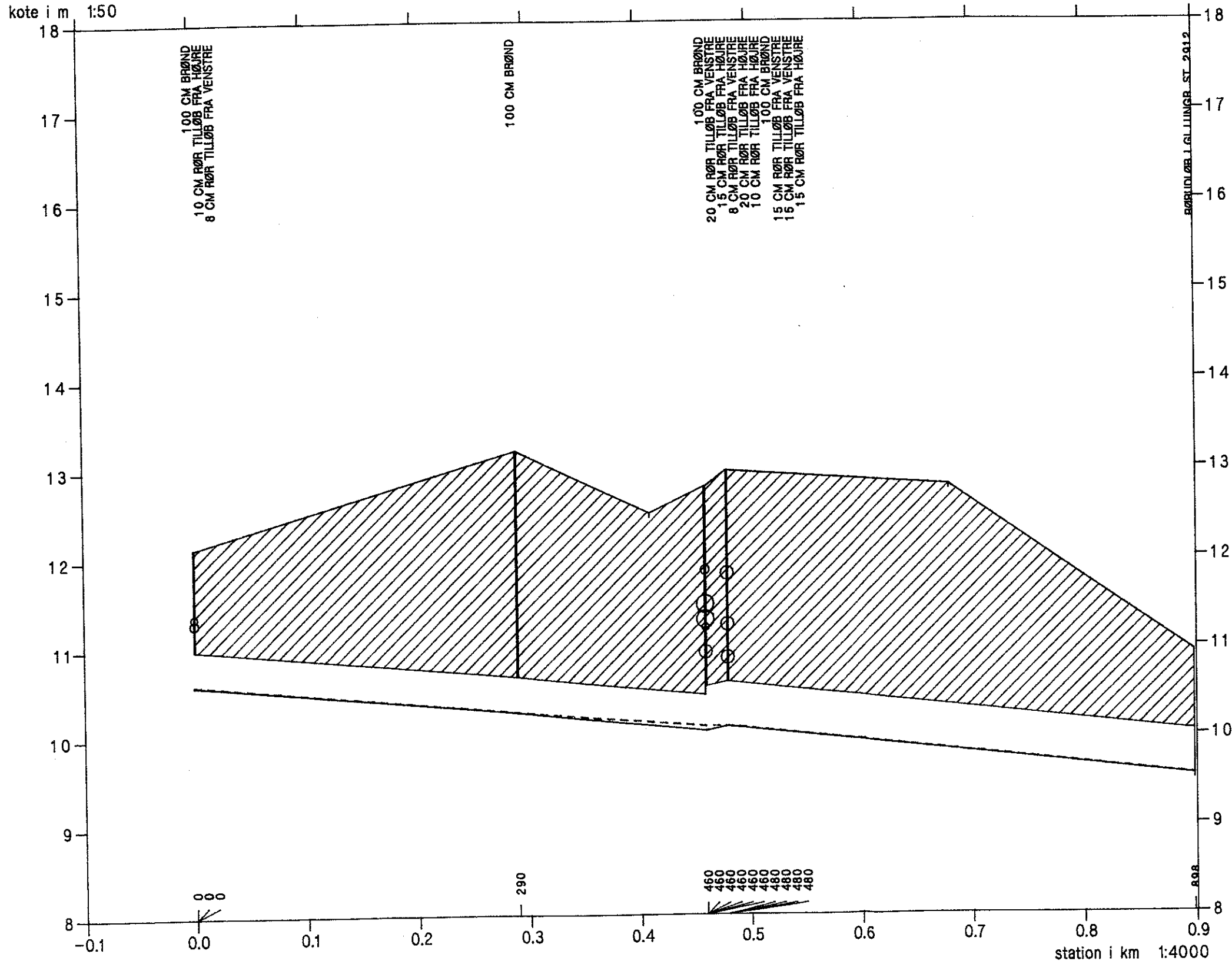
Opmålt af DDH/Roskilde aug. 1994



HEDESELSKABET



- Ny regulativ bundkote
- Terræn i højre side
- Terræn i venstre side
- Dybeste punkt i tværprofil



# Gerdruprenden

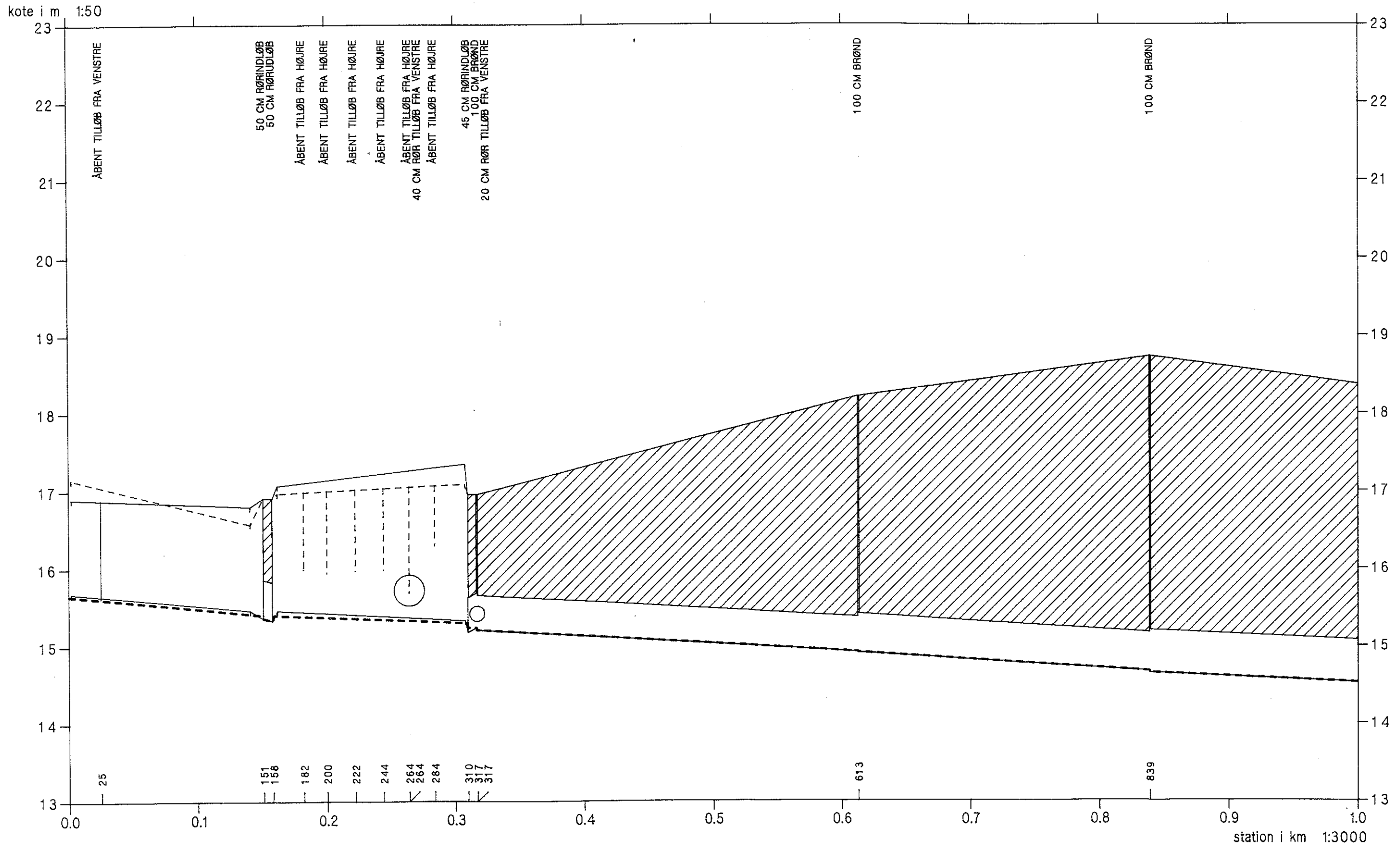
Opmålt af DDH Roskilde dec. 1995



HEDESELSKABET



- Ny regulativ bundkote
- - - Terræn i højre side
- Terræn i venstre side
- Dybeste punkt i tværprofil



SKÆLSKØR KOMMUNE

station i km 1:3000

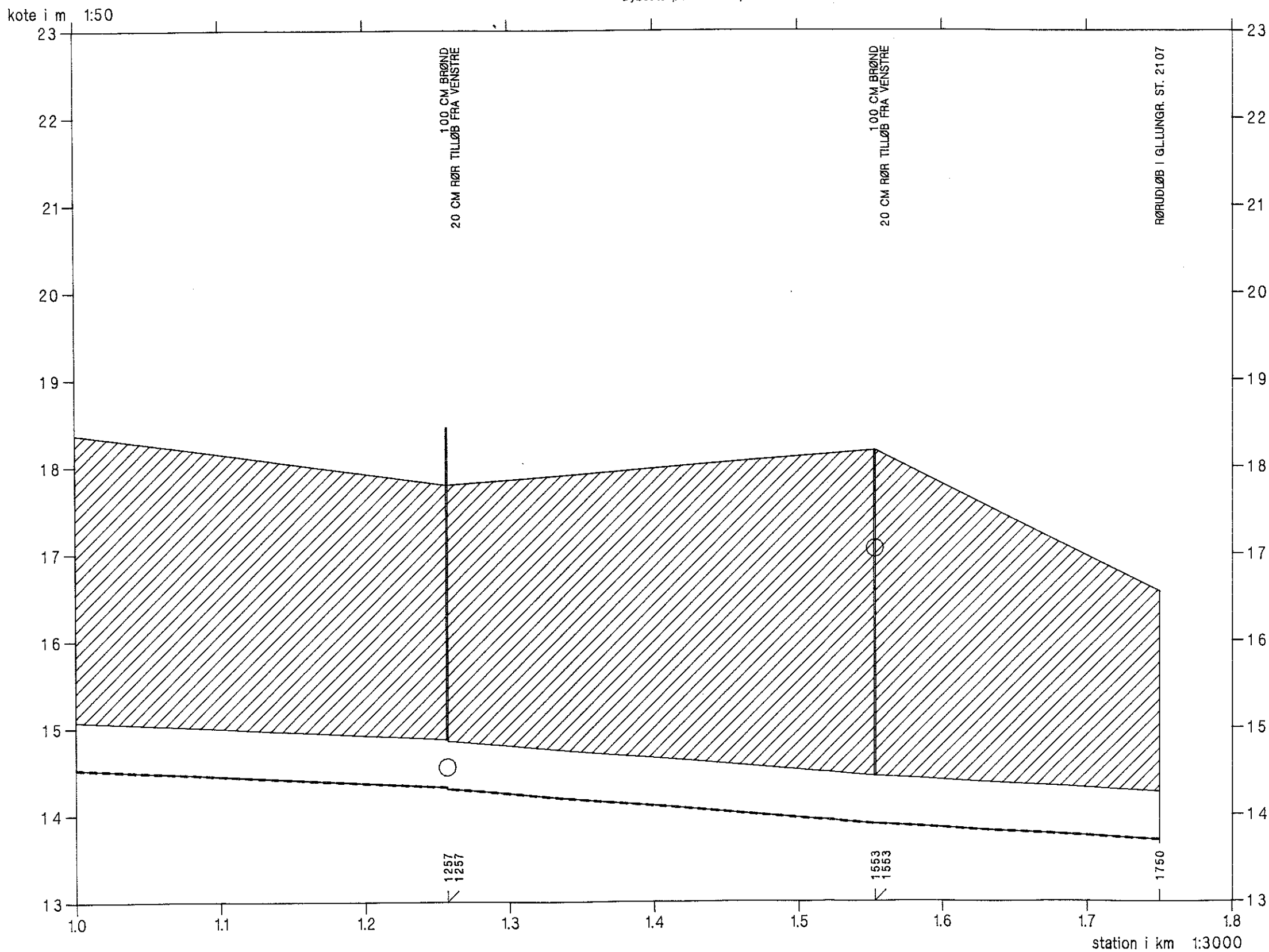
# Gerdruprenden

Opmålt af DDH Roskilde dec. 1995



- Ny regulativ bundkote
- - - - - Terræn i højre side
- Terræn i venstre side
- Dybeste punkt i tværprofil

HEDESELSKABET



SKELSKØR KOMMUNE

station i km 1:3000

# Tilløb nr. 7d.

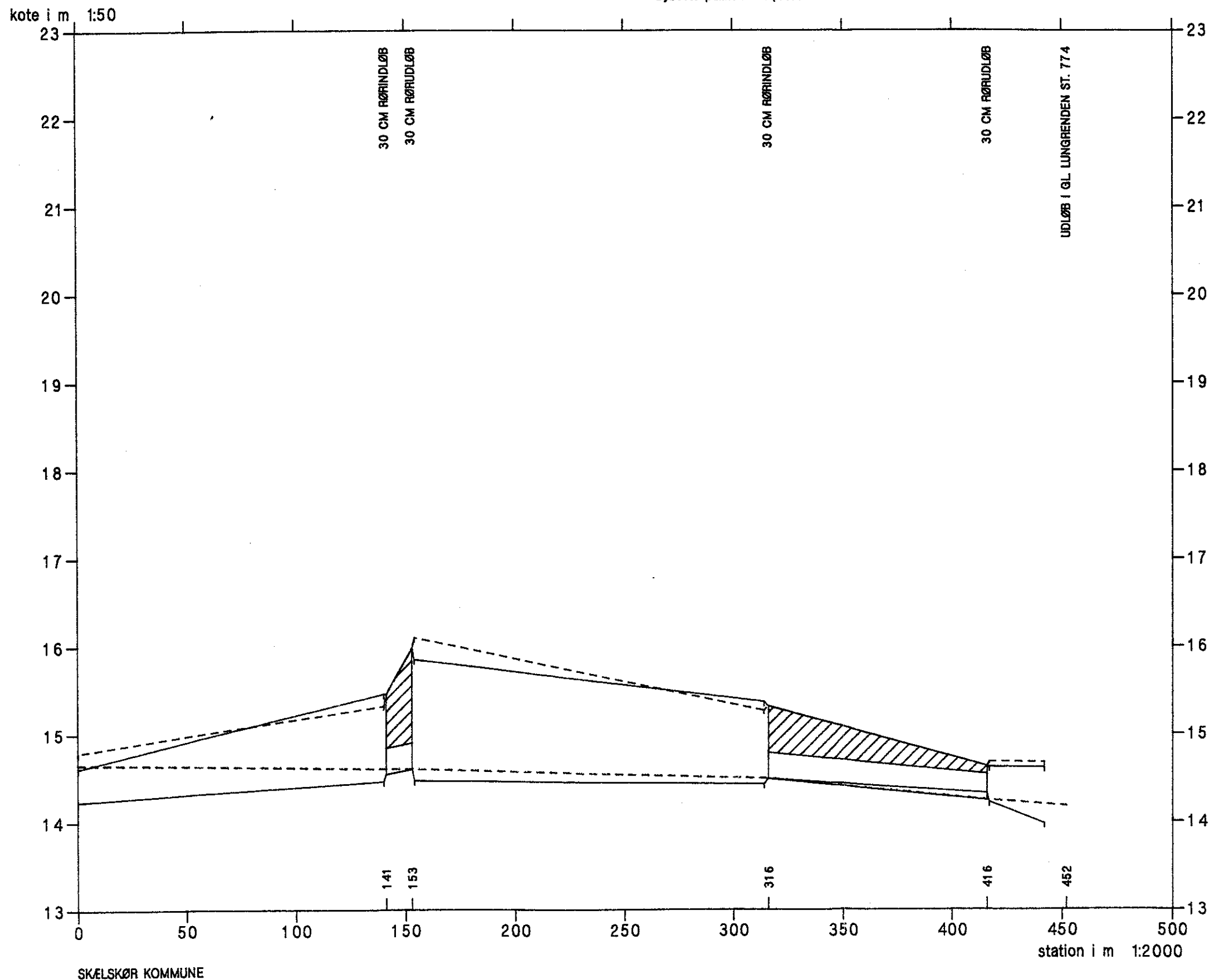
Opmåling af DDH/Roskilde aug. 1994



HEDESELSKABET



- Ny regulativ bundkote
- - - - - Terræn i højre side
- Terræn i venstre side
- Dybeste punkt i tværprofil

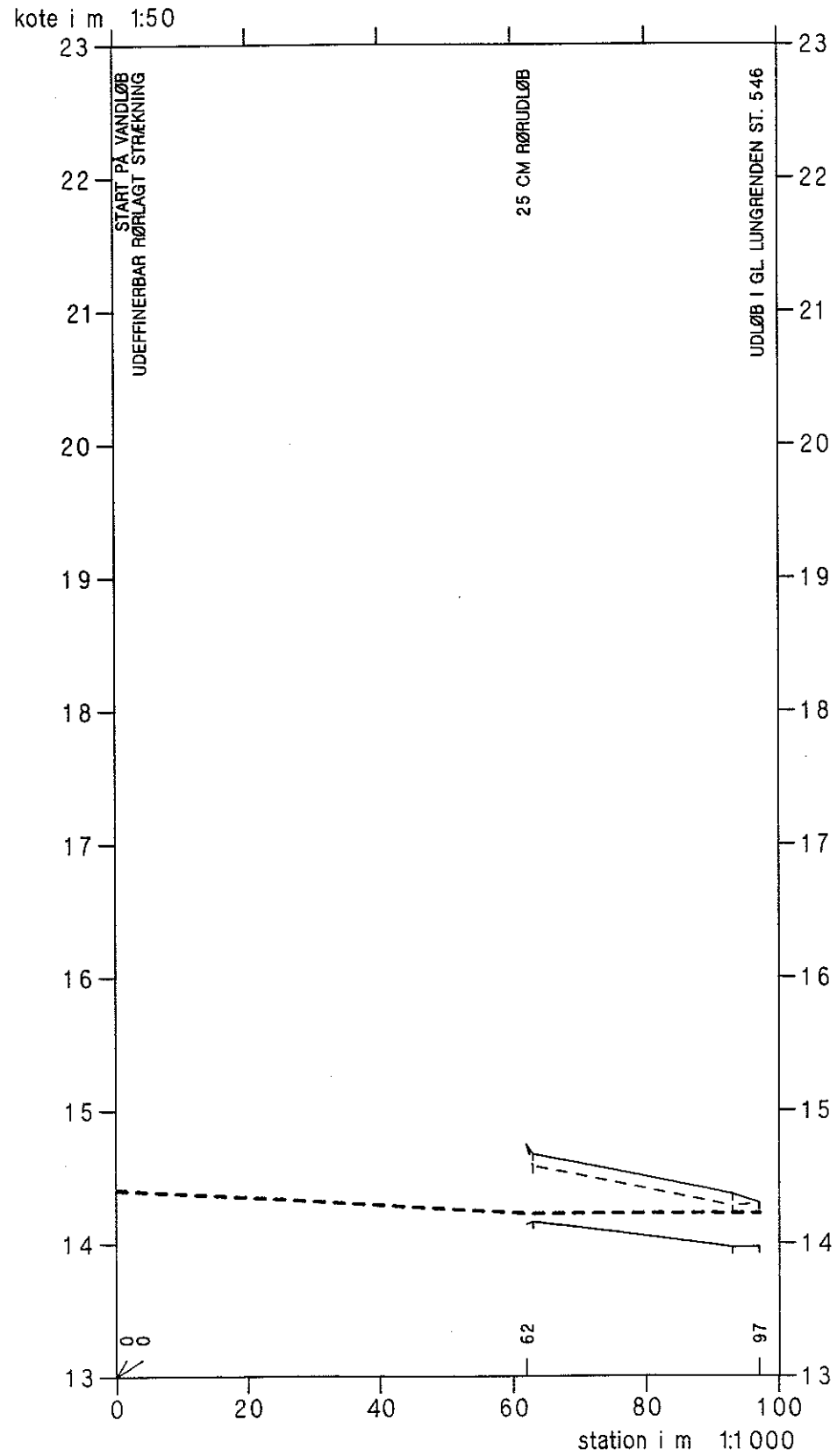


# Tilløb nr. 7e.

Opmålt af DDH/Roskilde aug. 1994



- Ny regulativ bundkote
- Terræn i højre side
- Terræn i venstre side
- Dybeste punkt i tværprofil



SKÆLSKØR KOMMUNE