

Gammel-lungrenden

Opmålt af DDH Roskilde aug 1994

VASP 

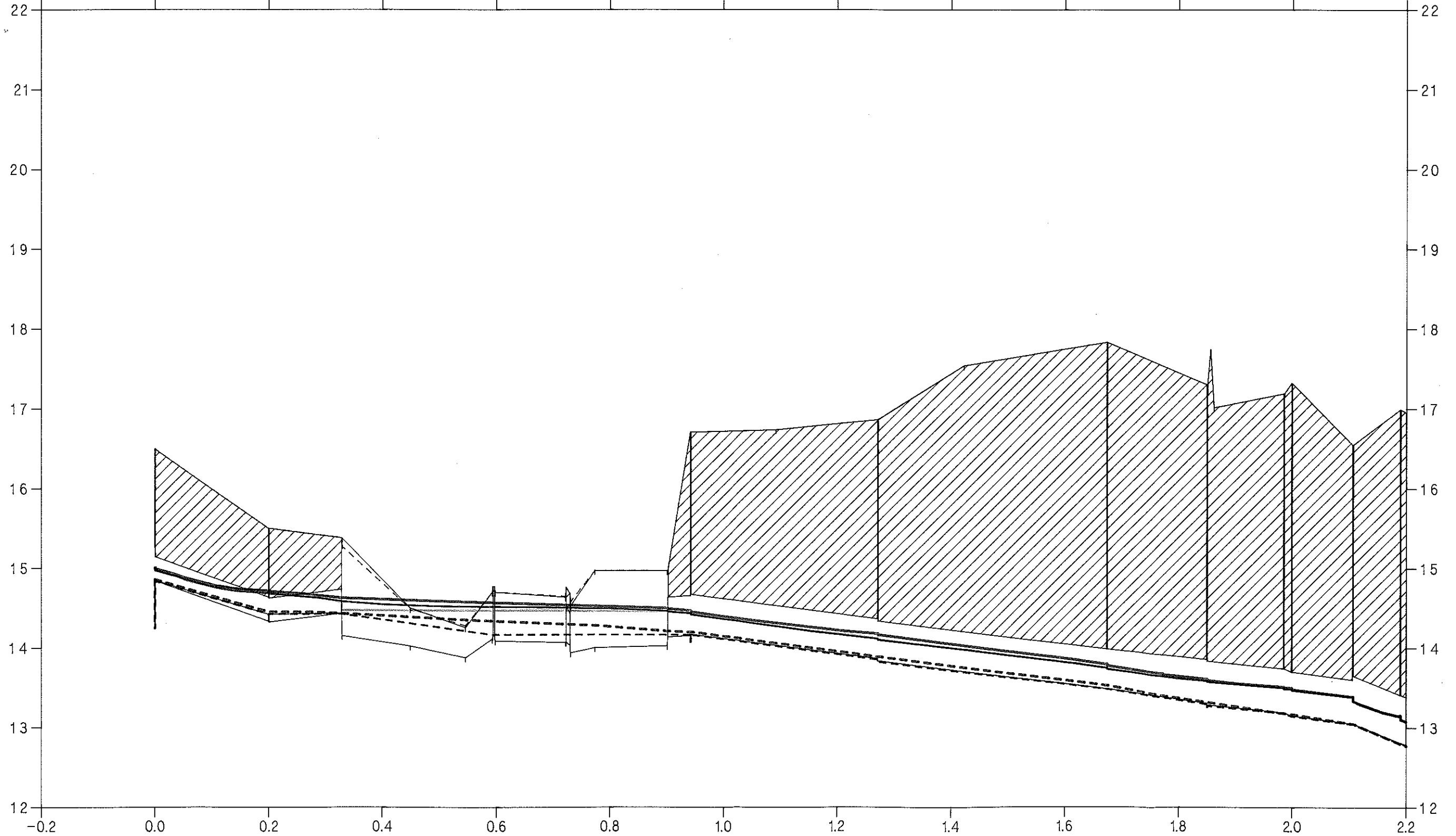
- Gammel regulativ bundkote
- - - - - Terræn i højre side
- Terræn i venstre side
- Dybeste punkt i tværprofil

- Vandspejl. Sommer 5 års max. (Nyt regulativ)
- Vandspejl. Sommer 5 års max. (Gammelt regulativ)
- Vandspejl. Sommer 5 års max. (Opmåling)
- - - - - Ny regulativ bundkote

HEDESELSKABET



kote i m 1:50



SKÆLSKØR KOMMUNE

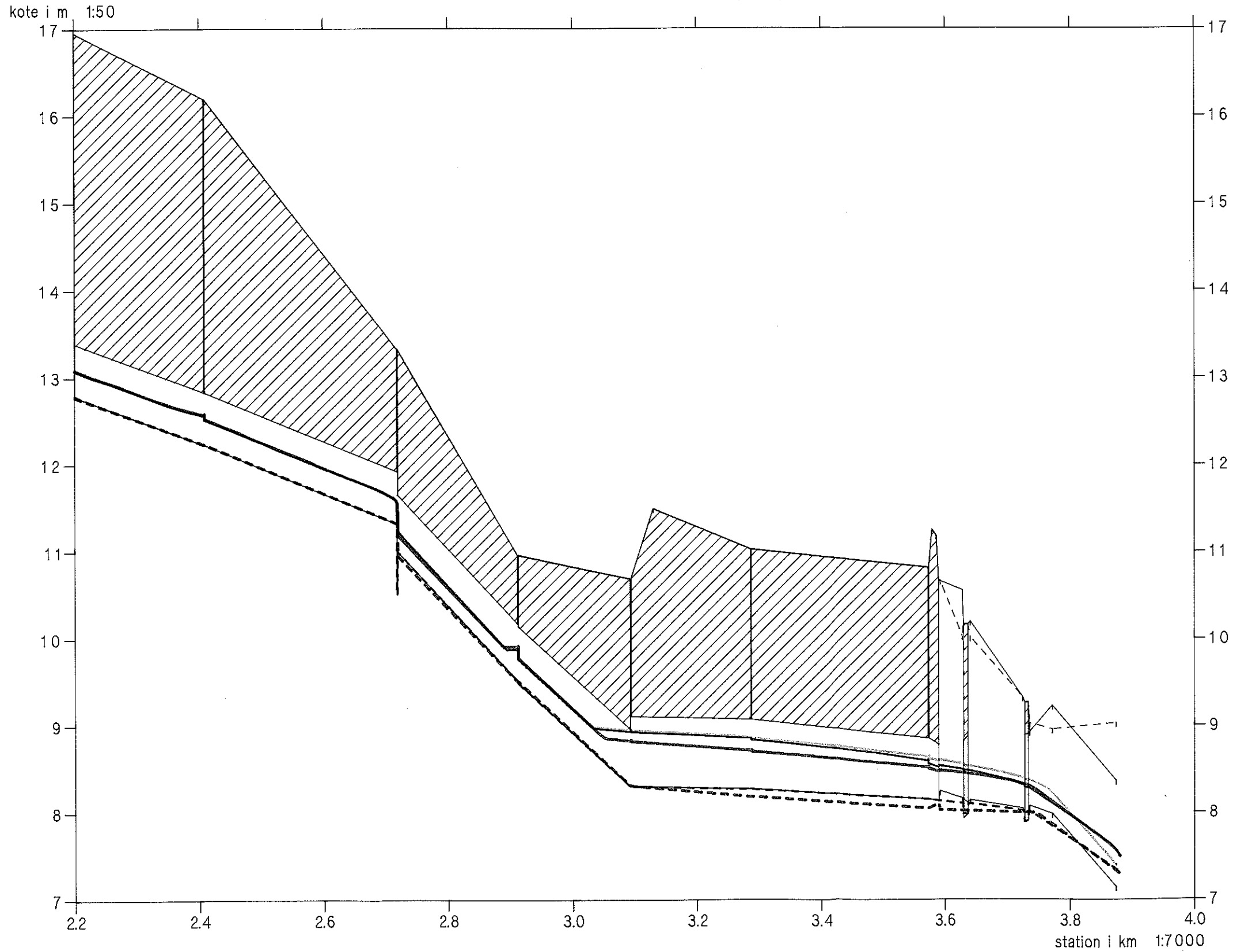
station i km 1:7000

Gammel-lungrenden

Opmålt af DDH Roskilde aug 1994



- Gammel regulativ bundkote
- Terræn i højre side
- Terræn i venstre side
- Dybeste punkt i tværprofilet
- Vandspejl. Sommer 5 års max. (Nyt regulativ)
- Vandspejl. Sommer 5 års max. (Gammelt regulativ)
- Vandspejl. Sommer 5 års max. (Opmåling)
- Ny regulativ bundkote



SKÆLSKØR KOMMUNE

Gammel-lungrenden

Opmålt af DDH Roskilde aug 1994



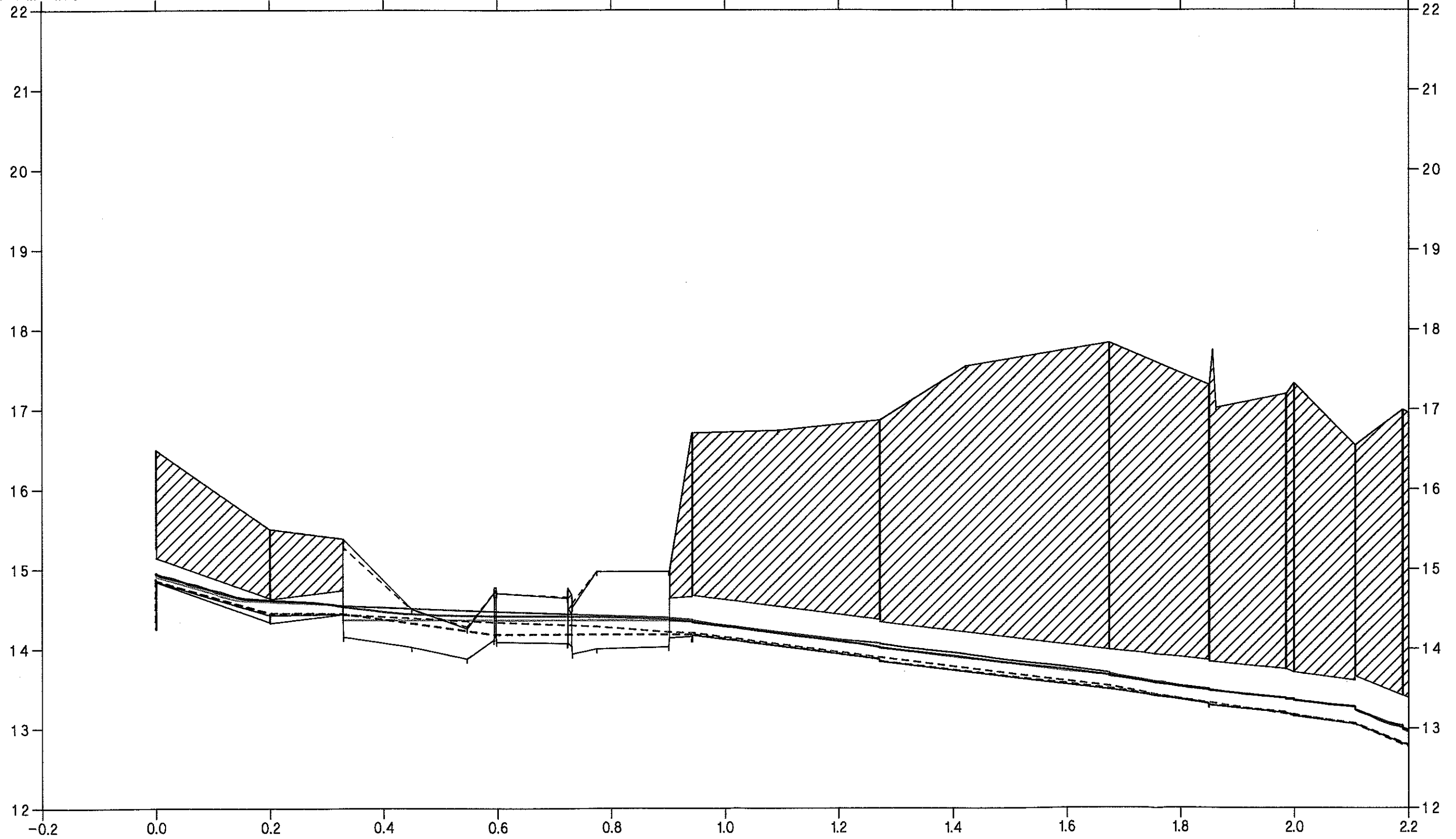
- Gammel regulativ bundkote
- Terræn i højre side
- Terræn i venstre side
- Dybeste punkt i tværprofilet

- Vandspejl. Vinter middel. (Nyt regulativ)
- Vandspejl. Vinter middel. (Gammelt regulativ)
- Vandspejl. Vinter middel. (Opmåling)
- Ny regulativ bundkote

HEDESELSKABET



kote i m 1:50



station i km 1:7000

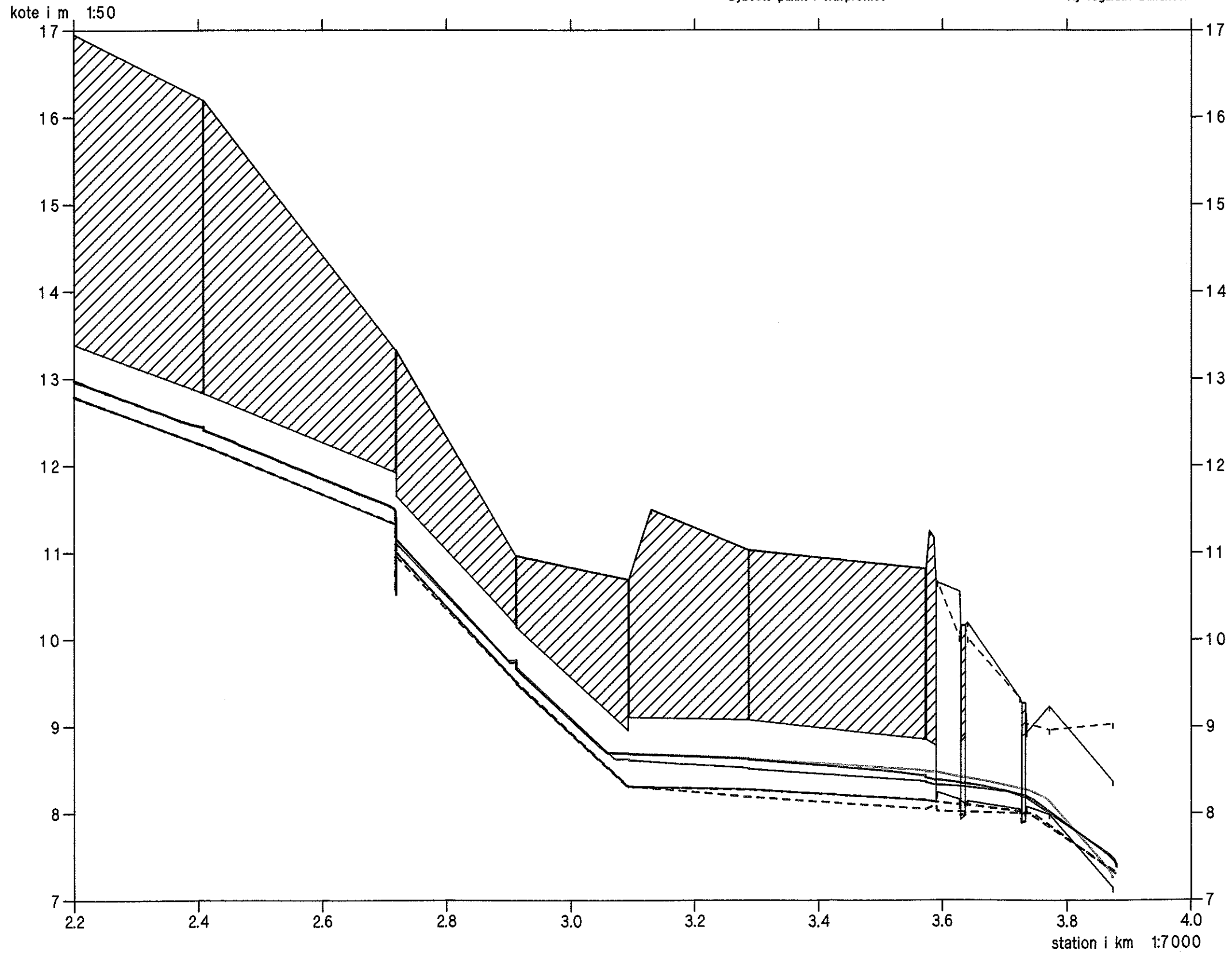
SKÆLSKØR KOMMUNE

Gammel-lungrenden

Opmålt af DDH Roskilde aug 1994



- Gammel regulativ bundkote
- Terræn i højre side
- Terræn i venstre side
- Dybeste punkt i tværprofilet
- Vandspejl. Vinter middel. (Nyt regulativ)
- Vandspejl. Vinter middel. (Gammelt regulativ)
- Vandspejl. Vinter middel. (Opmåling)
- Ny regulativ bundkote



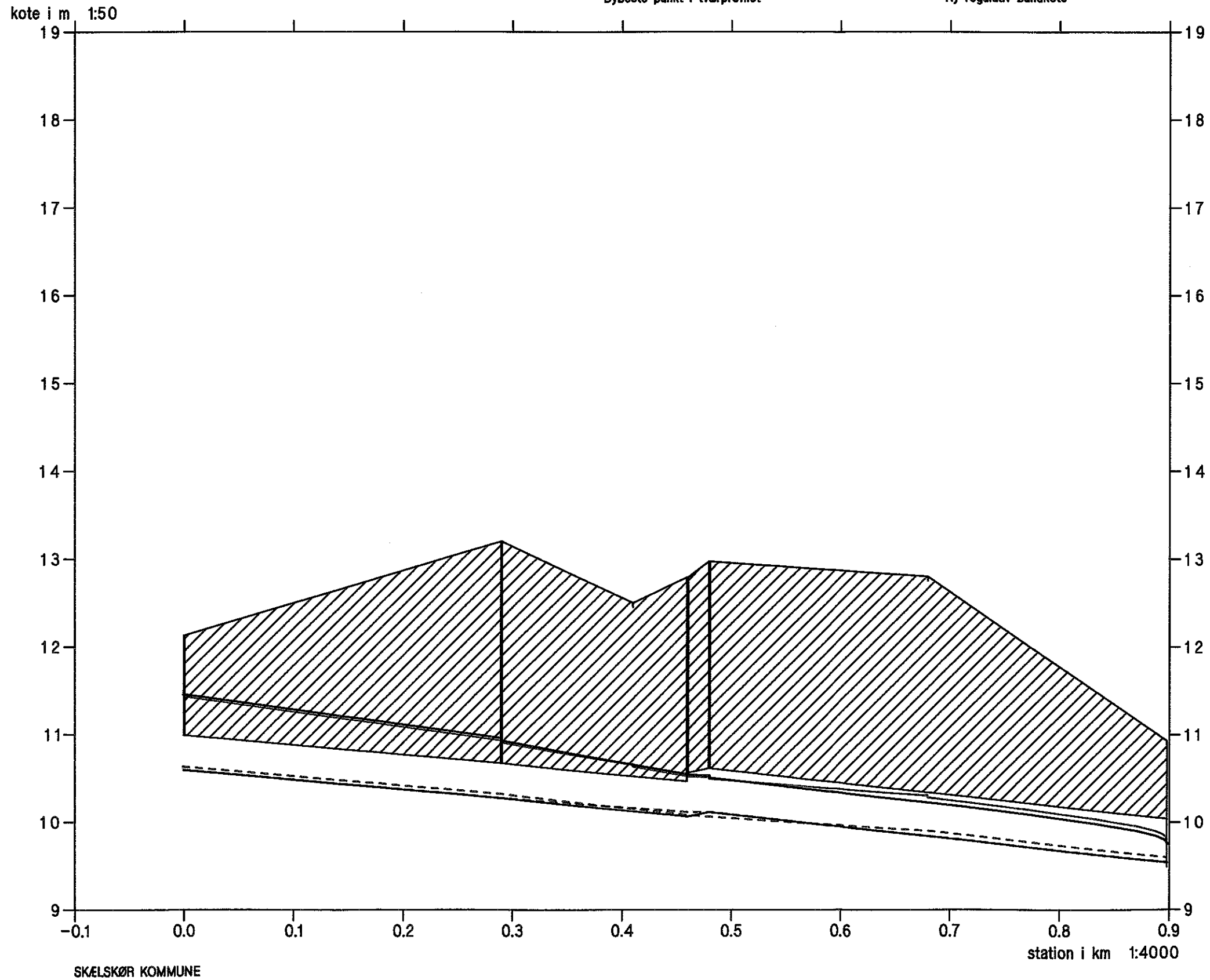
SKÆLSKØR KOMMUNE

Mejerirenden

Opmålt af DDH/Roskilde aug. 1994



- Gammel regulativ bundkote
- Terræn i højre side
- Terræn i venstre side
- Dybeste punkt i tværprofilen
- Vandspejl. Median max. (Nyt regulativ)
- Vandspejl. Median max. (Gammelt regulativ)
- Vandspejl. Median max. (Opmåling)
- Ny regulativ bundkote



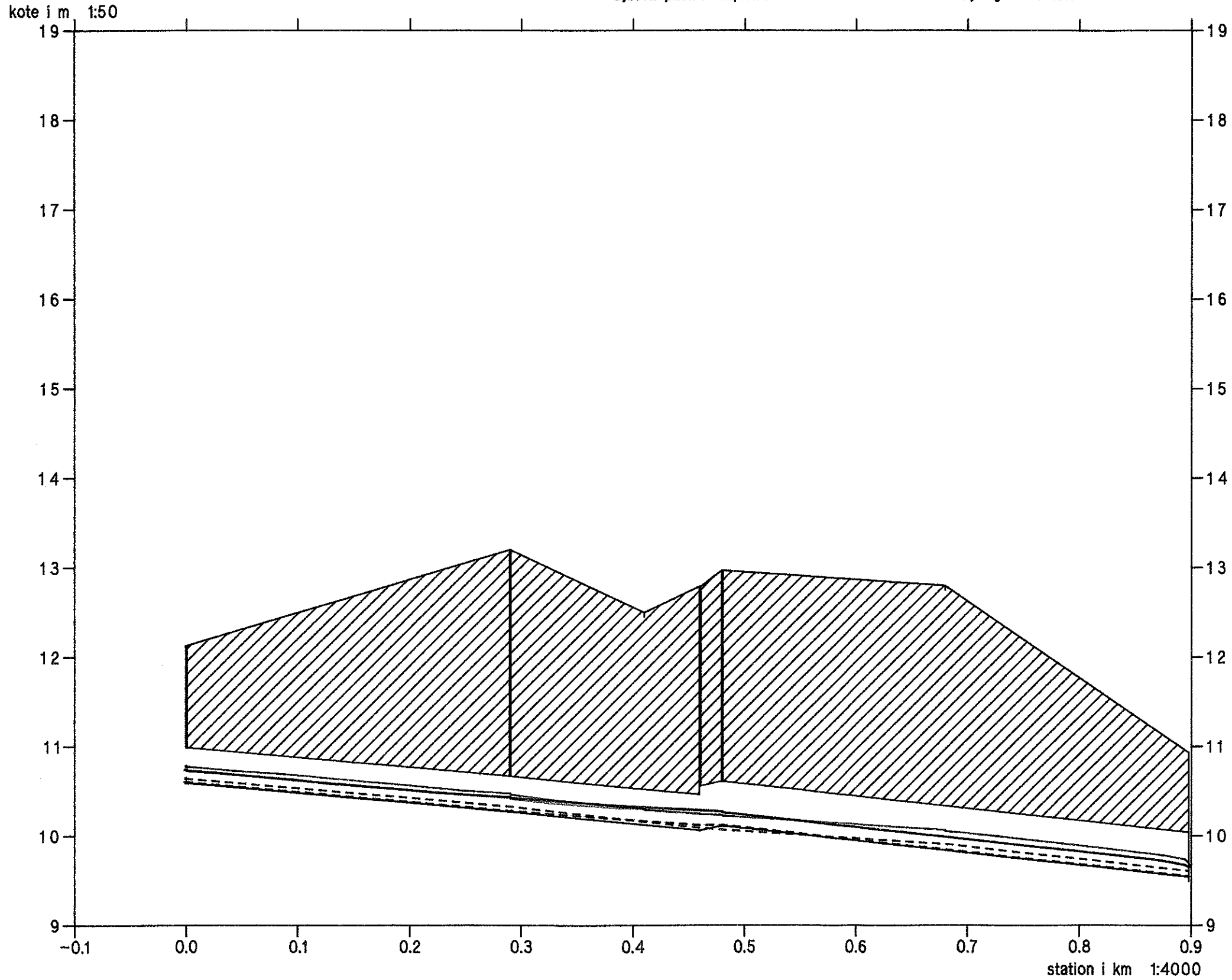
SKELSKØR KOMMUNE

Mejerirenden

Opmålt af DDH/Roskilde aug. 1994



- Gammel regulativ bundkote
- Terræn i højre side
- Terræn i venstre side
- Dybeste punkt i tværprofil
- Vandspejl. Vinter middel. (Nyt regulativ)
- Vandspejl. Vinter middel. (Gammelt regulativ)
- Vandspejl. Vinter middel. (Opmåling)
- - - Ny regulativ bundkote

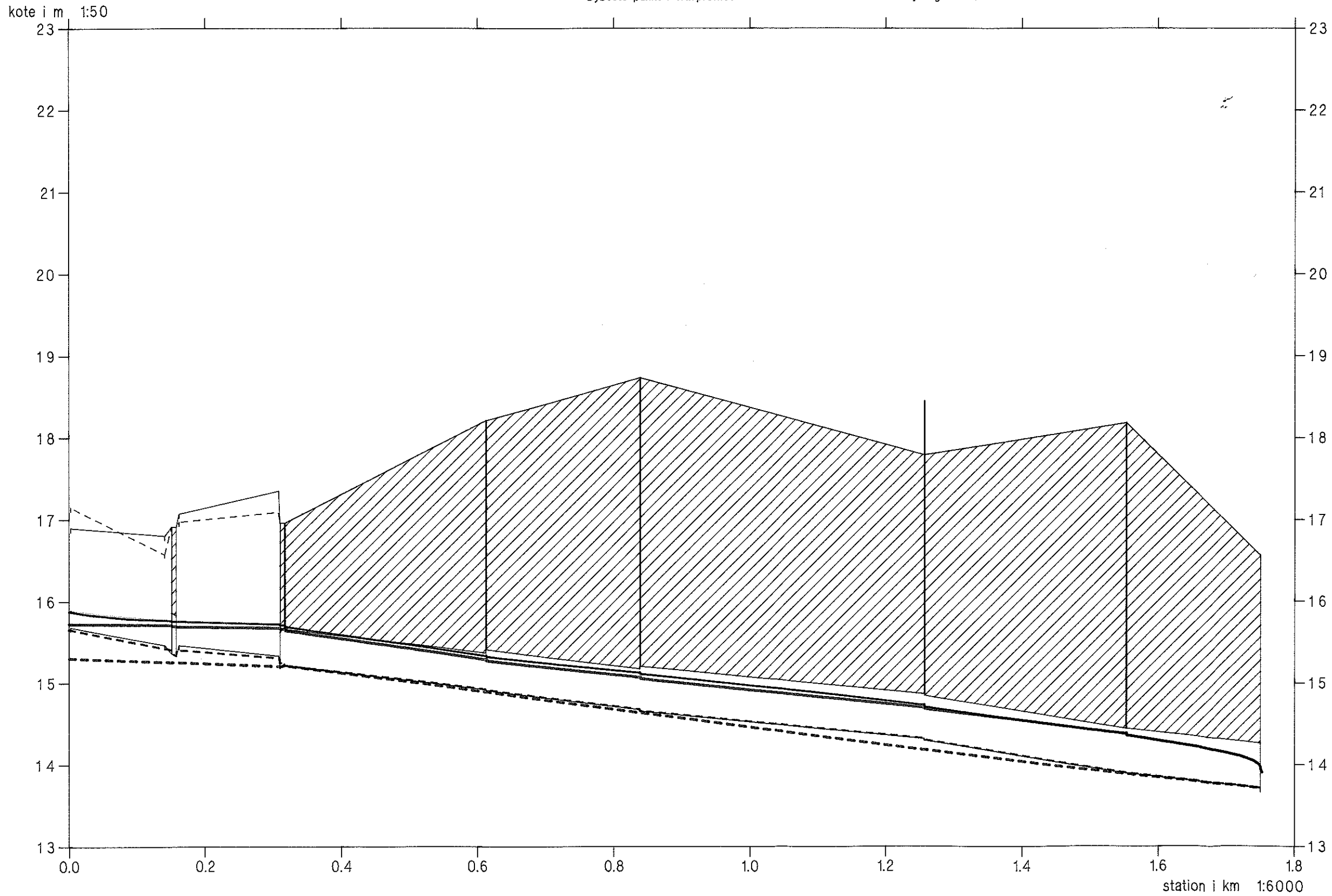


Gerdruprenden

Opmåit af DDH Roskilde dec. 1995



- Gammel regulativ bundkote
- Terræn i højre side
- Terræn i venstre side
- Dybeste punkt i tværprofilen
- Vandspejl. Vinter median max. (Nyt regulativ)
- Vandspejl. Vinter median max. (Gammelt regulativ)
- Vandspejl. Vinter median max. (Opmåling)
- Ny regulativ bundkote

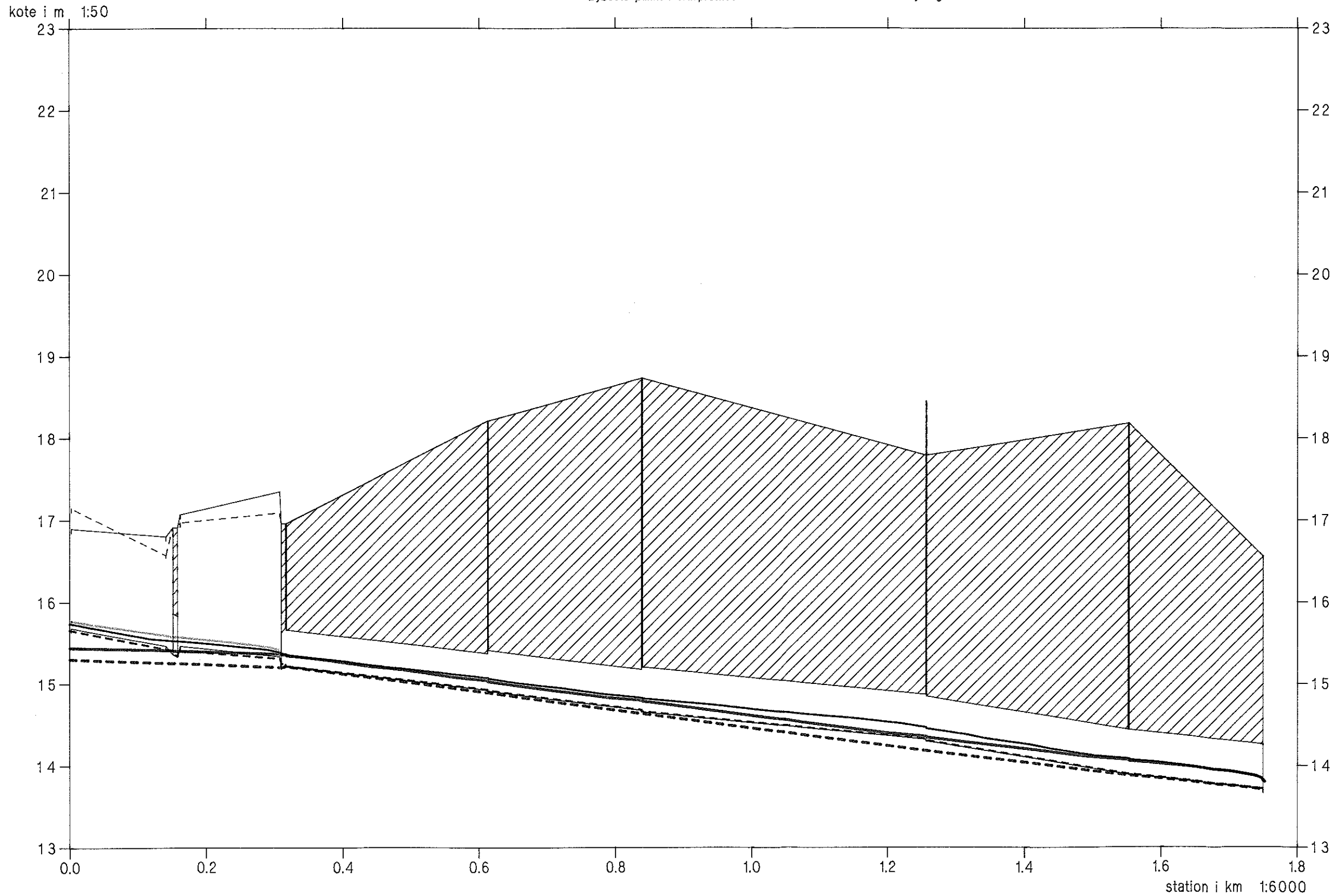


Gerdruprenden

Opmålt af DDH Roskilde dec. 1995



- Gammel regulativ bundkote
- Terræn i højre side
- Terræn i venstre side
- Dybeste punkt i tværprofilet
- Vandspejl. Vinter middel. (Nyt regulativ)
- Vandspejl. Vinter middel. (Gammelt regulativ)
- Vandspejl. Vinter middel. (Opmåling)
- Ny regulativ bundkote



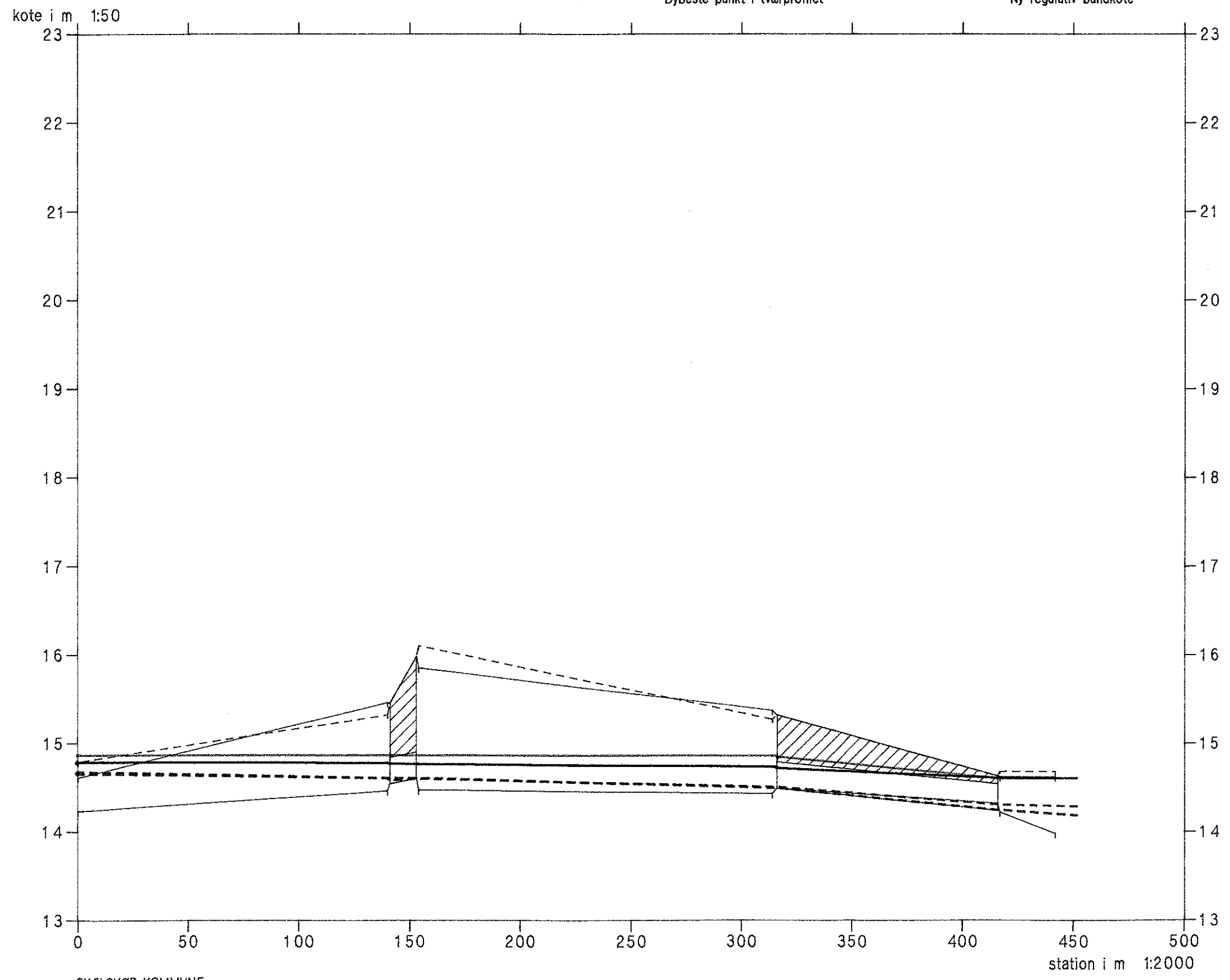
SKÆLSKØR KOMMUNE

Tilløb nr. 7d.

Opmåling af DDH/Roskilde aug. 1994



- Gammel regulativ bundkote
- Terræn i højre side
- Terræn i venstre side
- Dybeste punkt i tværprofilet
- Vandspejl. Median max. (Nyt regulativ)
- Vandspejl. Median max. (Gammelt regulativ)
- Vandspejl. Median max. (Opmåling)
- - - Ny regulativ bundkote

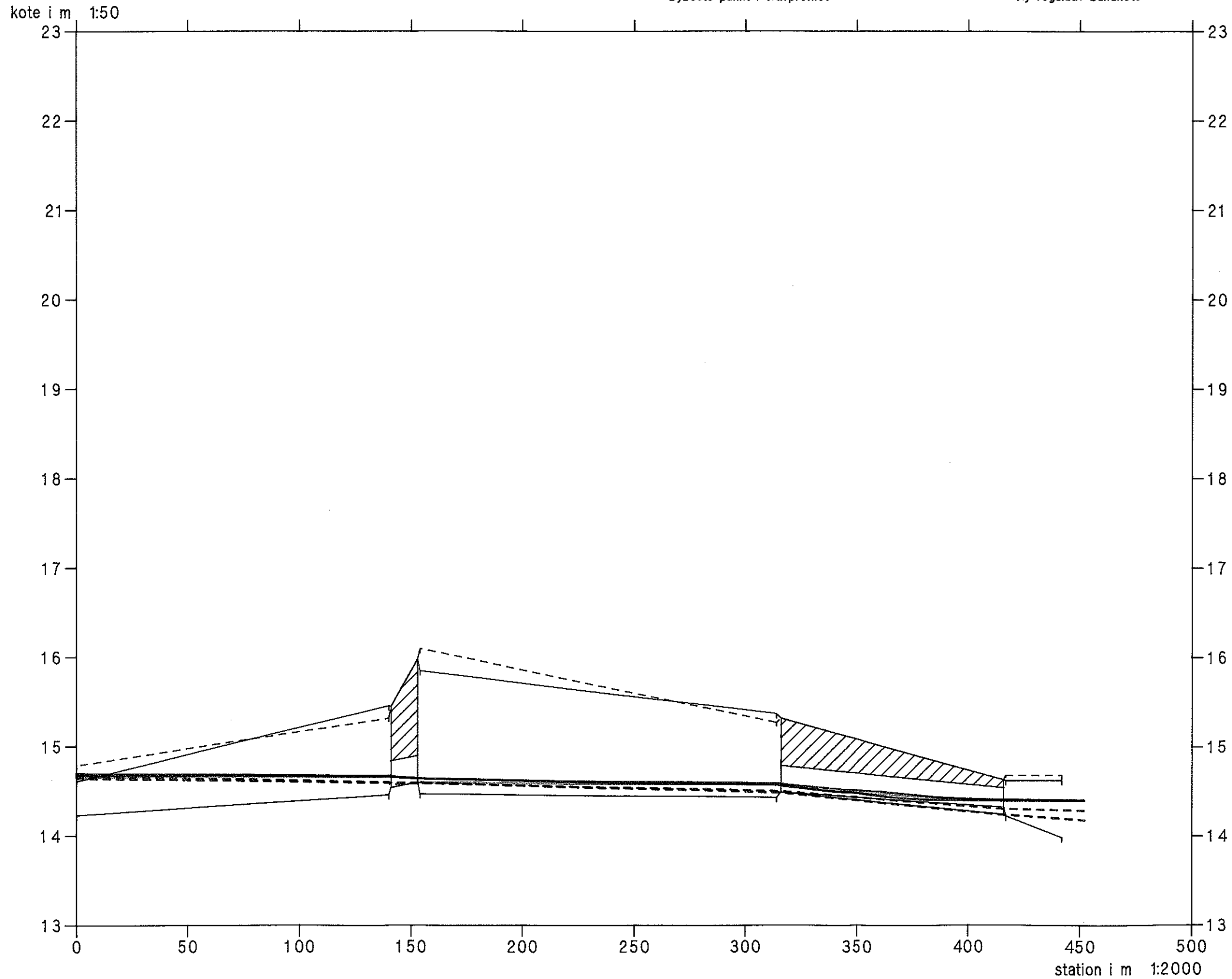


Tilløb nr. 7d.

Opmåling af DDH/Roskilde aug. 1994



- Gammel regulativ bundkote
- Terræn i højre side
- Terræn i venstre side
- Dybeste punkt i tværprofilen
- Vandspejl. Vinter middel. (Nyt regulativ)
- Vandspejl. Vinter middel. (Gammelt regulativ)
- Vandspejl. Vinter middel. (Opmåling)
- Ny regulativ bundkote



Tilløb nr. 7e.

Opmålt af DDH/Roskilde aug. 1994



- Gammel regulativ bundkote
- Terræn i højre side
- Terræn i venstre side
- Dybeste punkt i tværprofilet
- Vandspejl. Median max. (Nyt regulativ)
- Vandspejl. Median max. (Gammelt regulativ)
- Vandspejl. Median max. (Opmåling)
- Ny regulativ bundkote

