

Maglemoserenden

st. 0 0,56 km2 UTM 655310, 61311606
 st. 2397 11,98 km2 UTM 657170, 6131910

SIGNATURFORKLARING

- Åbne vandløb
- - - Rørlagte vandløb
- ● ● Slut Oplandsgrænse
- Start Oplandsgrænse

TR fjenstlig brug ved Det Danske Hedeselskab, samtryk med Kort og Matrikelstyrelsens tilladelse.

HEDESELSKABET

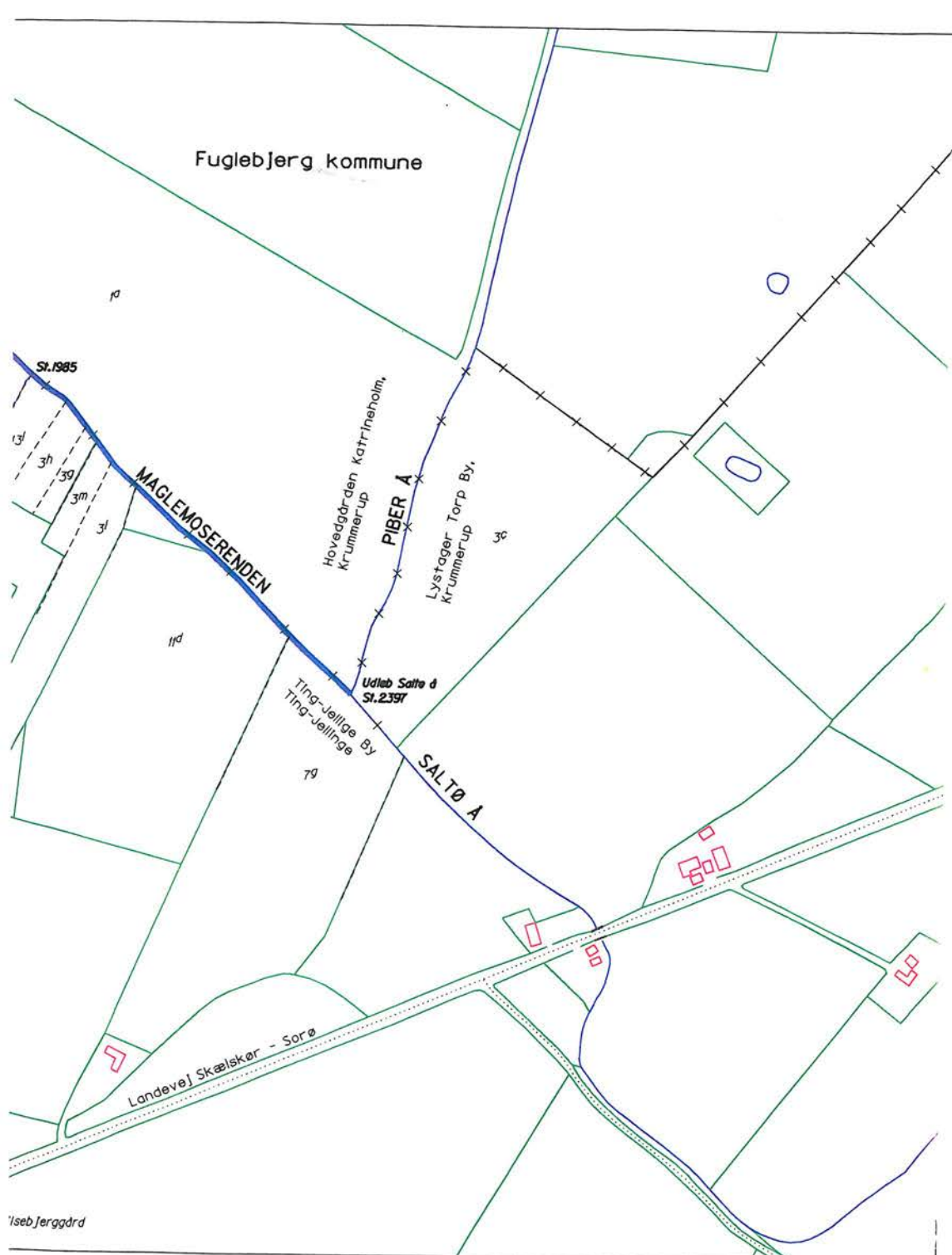
Ringsstedvej 20
 4.000 Roskilde

Miljø- og energiteknik
 Roskilde












Telefon 46 30 03 10
 Telefax 46 30 03 11




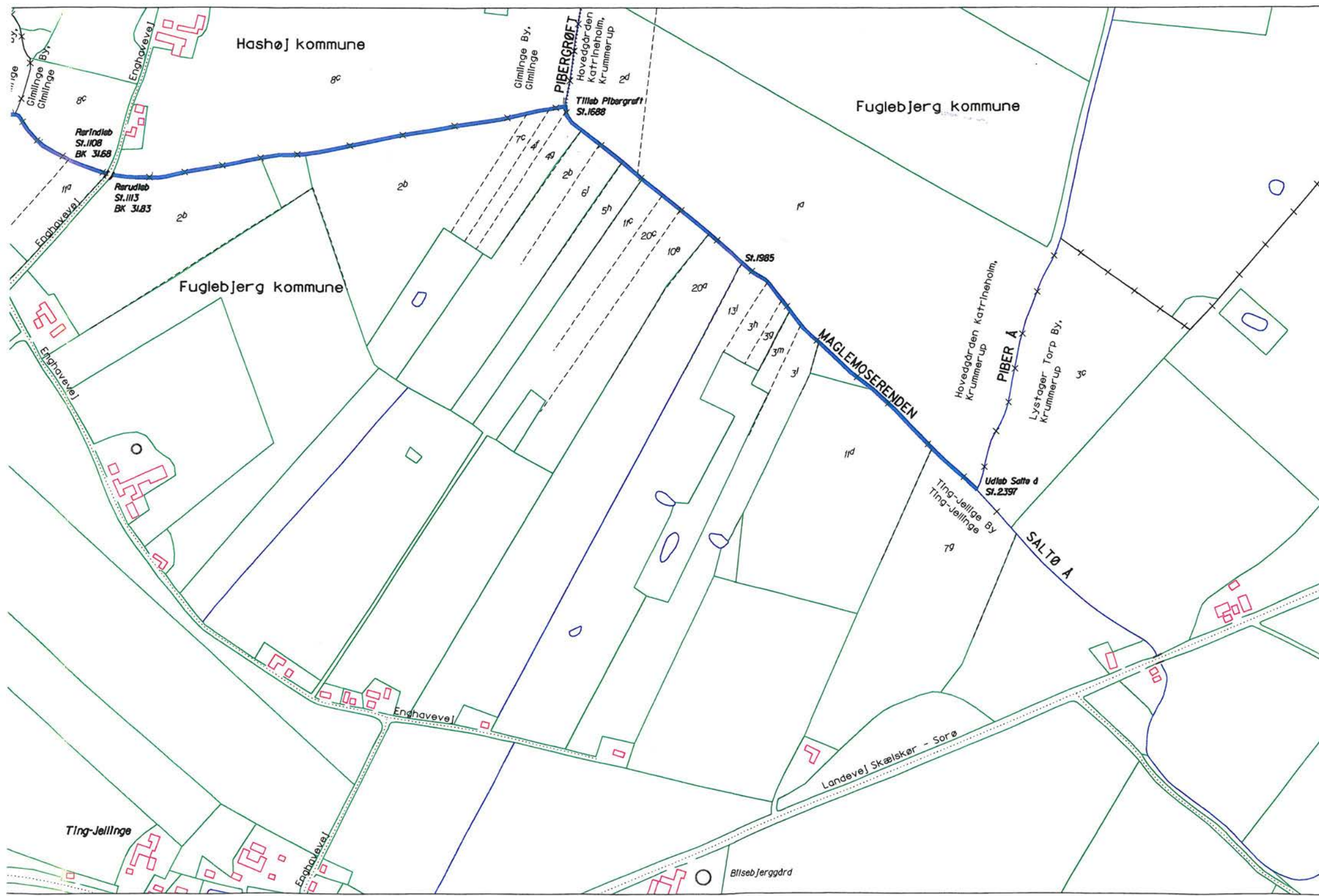
Sag		Sag nr	
Fuglebjerg regulativ		310 94264	
Emne		Mål	Kotesystem
Oversigtskort med oplandsgrænser		1 : 25.000	DNN
Dato	Godkendt	Sagsbehandl.	Tegn.
30.11.1994		JS	HTC
		Rettet	Tegnr.
			Blag
			01



Signaturforklaring

-  Åbent vandløb
-  Rørlagt vandløb
-  Overkørsel
-  Kommunegrænse
-  Ejerslavsgrense
-  Matrikelskel
-  Vejmidte
-  Brugsgrænse/Hegn
-  Bygning
-  Brønd
-  Opmålt bundkote i m i.h.t. DNN

HEDESELSKABET		Ringstedvej 20 4000 Roskilde		
Miljø- og Energidivisionen Roskilde		Telefon 46 30 03 10 Telefax 46 30 03 11		
Sagsnr: Fuglebjerg kommune			Sag nr: 310 94264	
Emne: Maglemoserenden			Mål: 1:4000	Kotesystem: DNN
Dato: 29.02.1995	Godkendt:	Sagsbehandler: KL	Tegnert: MRA	Rettets:
			Tegn.nr: 002	Bilags: 2



Hashøj kommune

Fuglebjerg kommune

Fuglebjerg kommune

Ting-Jellinge

Cimlinge By,
Cimlinge

PIBERGRØFT
Hovedgården
Katr. Inerholm,
Krummerup

Tiløb Pibergrøft
St. 1688

Rørindløb
St. 1108
BK 3168

Rørudløb
St. 1113
BK 3183

St. 1985

MAGLEOSERENDEN

Hoveddræden Katrineholm,
Krummerup

PIBER A

Lystager Torp By,
Krummerup

Udløb Saltø d
St. 2397

Ting-Jellinge By
Ting-Jellinge

SALTØ A

Landevej Skælskør - Sorø

Blisebjerggård

Cimlinge By,
Cimlinge

Enghavevej

Enghavevej

Enghavevej

Enghavevej

