

# SKIBBÆKSRENDEN/STØVLEBÆKSRENDEN

Slagelse kommune



VASP

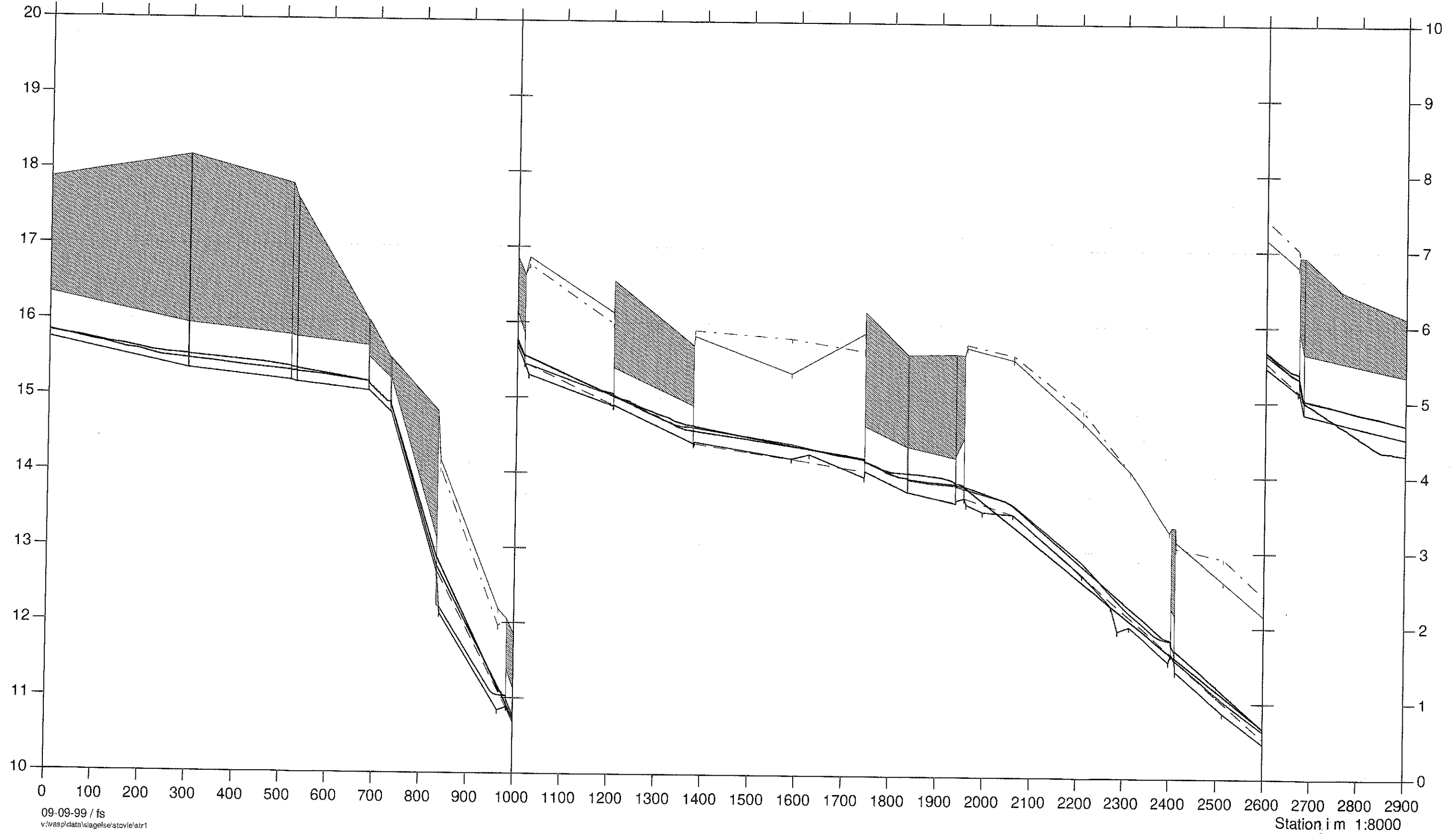
Opmålt af Hedeselskabet, Roskilde, 1993

Nyt regulativ

Digekrone kote

- Regulativ bundkote
- Terræn i venstre side
- Terræn i højre side
- Dybeste punkt i tværprofil
- Digekrone kote
- Vandsp. Vintermiddel nyt regulativ
- Vandsp. Vintermiddel tidligere regulativ
- Vandsp. Vintermiddel opmåling 1993/1999

Kote i m 1:50



# SKIBBÆKSRENDEN/STØVLEBÆKSRENDEN

Slagelse kommune



VASP

Opmålt af Hedeselskabet, Roskilde, 1993

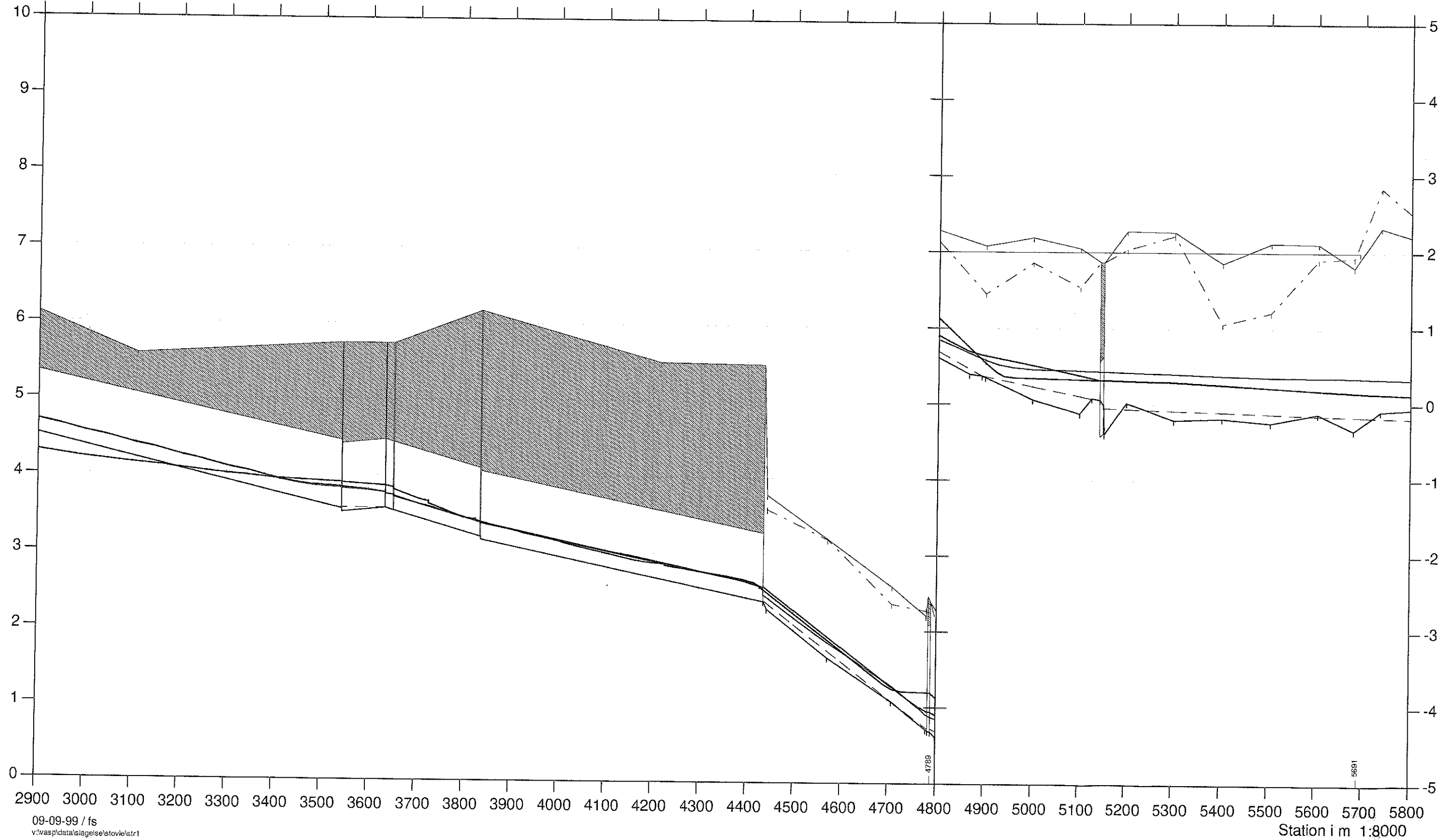
Nyt regulativ

Digekrone kote

- Regulativ bundkote
- Terræn i venstre side
- Terræn i højre side
- Dybste punkt i tværprofilet

- Digekrone kote
- Vandsp. Vintermiddel nyt regulativ
- Vandsp. Vintermiddel tidligere regulativ
- Vandsp. Vintermiddel opmåling 1993/1999

Kote i m 1:50



# SKIBBÆKSRENDEN/STØVLEBÆKSRENDEN

VASP

Opmålt af Hedeselskabet, Roskilde, 1993

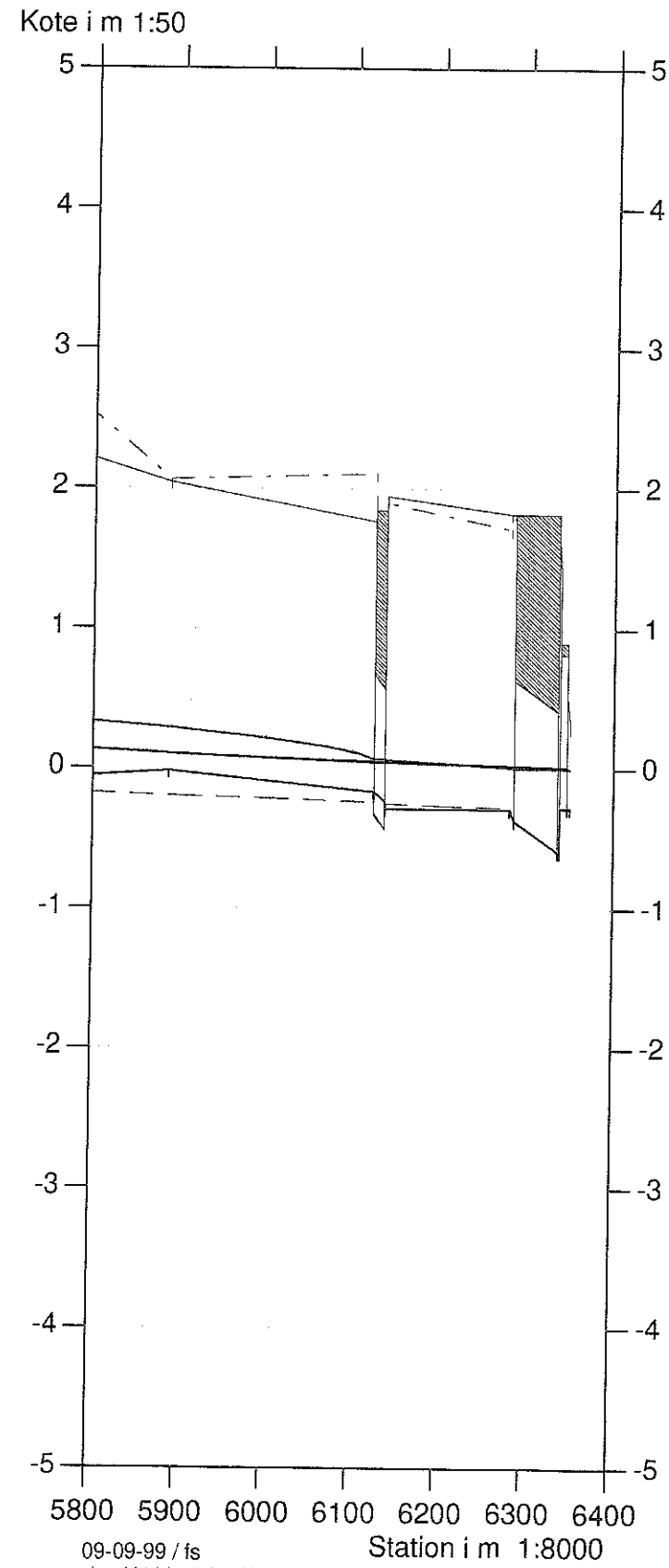
Nyt regulativ

Digekrone kote

Slagelse kommune



- Regulativ bundkote
- Terræn i venstre side
- Terræn i højre side
- Dybeste punkt i tværprofil
- Digekrone kote
- Vandsp. Vintermiddel nyt regulativ
- Vandsp. Vintermiddel tidligere regulativ
- Vandsp. Vintermiddel opmåling 1993/1999



# SKIBBÆKSRENDEN/STØVLEBÆKSRENDEN

Slagelse kommune



VASP

Opmålt af Hedeselskabet, Roskilde, 1993

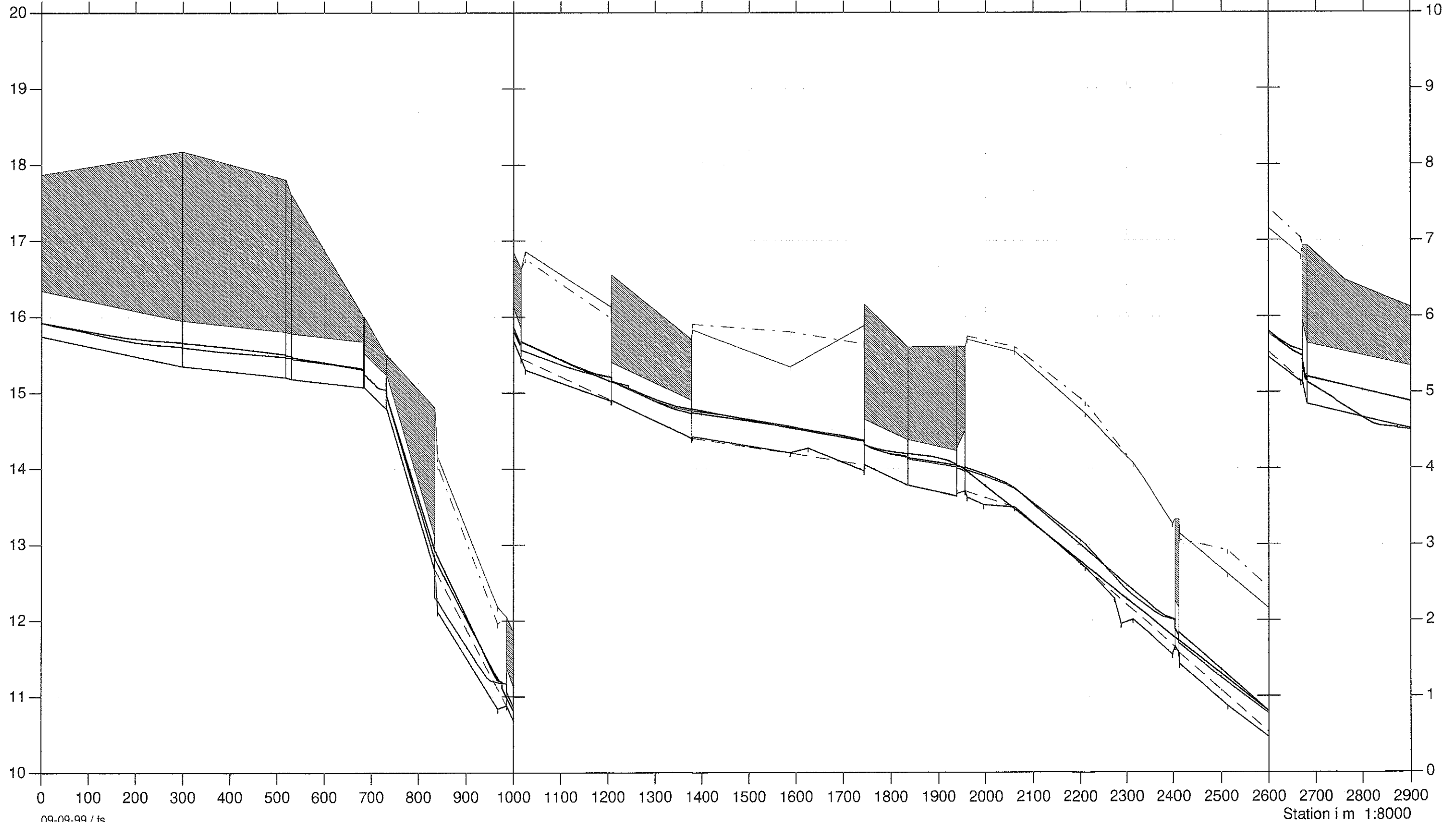
Nyt regulativ

Digekrone kote

- Regulativ bundkote
- Terræn i venstre side
- Terræn i højre side
- Dybste punkt i tværprofil

- Digekrone kote
- Vandsp. Vintermedianmax nyt regulativ
- Vandsp. Vintermedianmax tidligere regulativ
- Vandsp. Vintermedianmax opmåling

Kote i m 1:50



# SKIBBÆKSRENDEN/STØVLEBÆKSRENDEN

Slagelse kommune



VASP

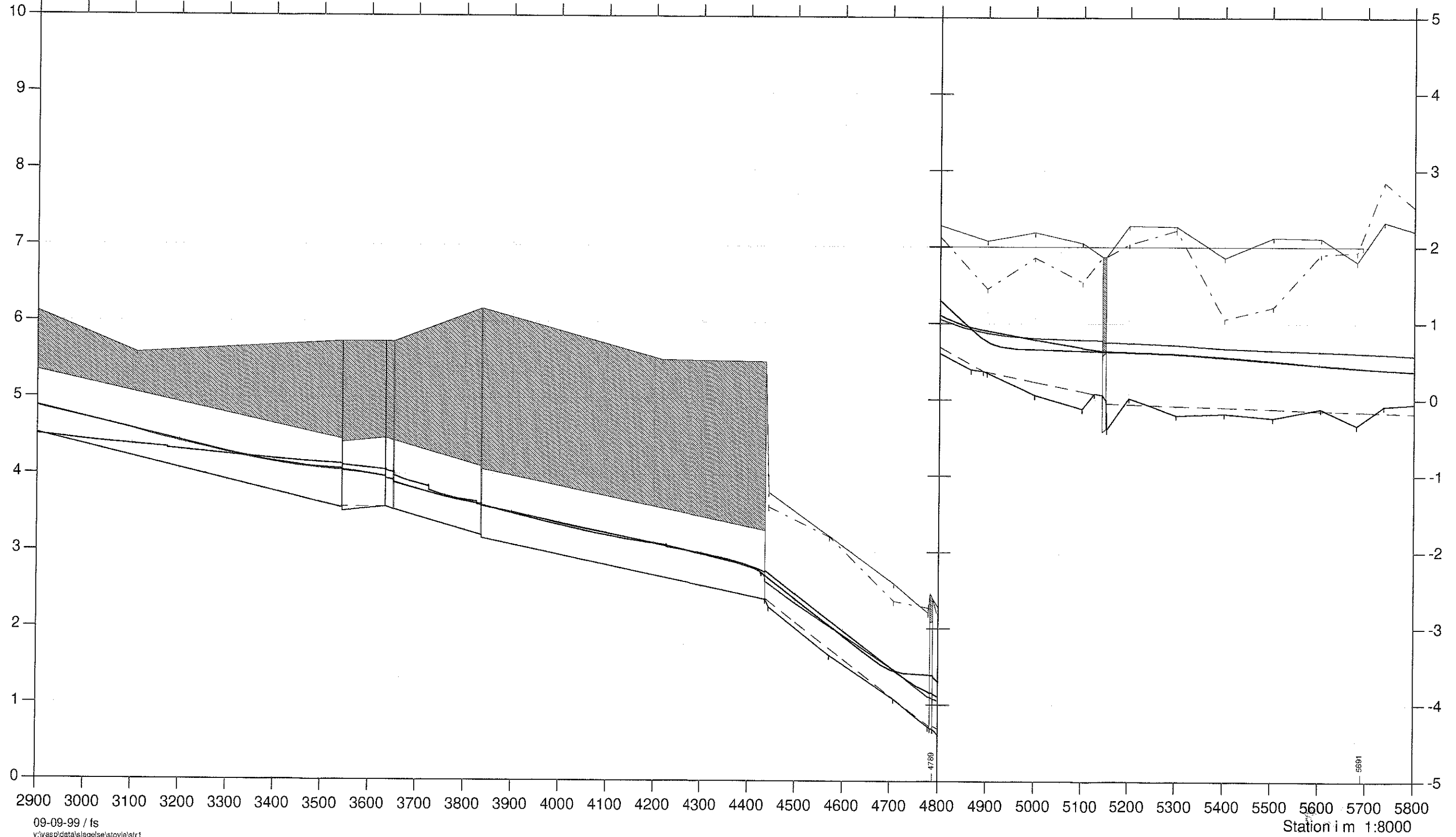
Opmålt af Hedeselskabet, Roskilde, 1993

Nyt regulativ

Digekrone kote

- Regulativ bundkote
- - - - - Terræn i venstre side
- \_\_\_\_\_ Terræn i højre side
- \_\_\_\_\_ Dybeste punkt i tværprofil
- \_\_\_\_\_ Digekrone kote
- \_\_\_\_\_ Vandsp. Vintermedianmax nyt regulativ
- \_\_\_\_\_ Vandsp. Vintermedianmax tidligere regulativ
- \_\_\_\_\_ Vandsp. Vintermedianmax opmåling

Kote i m 1:50



09-09-99 / fs

v:\vasp\data\slagelse\stovle\str1

Station i m 1:8000

# SKIBBÆKSRENDEN/STØVLEBÆKSRENDEN

Slagelse kommune



VASP

Opmålt af Hedeselskabet, Roskilde, 1993

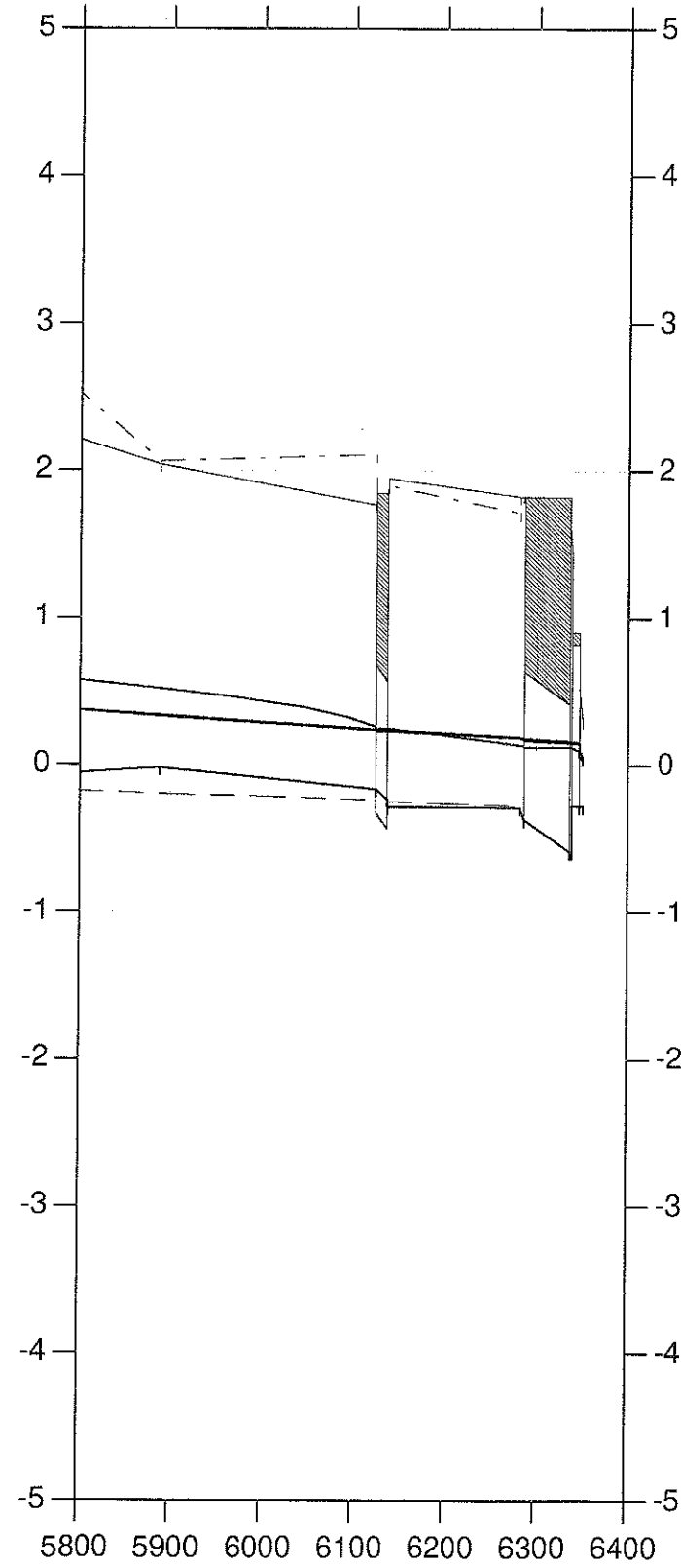
Nyt regulativ

Digekrone kote

- Regulativ bundkote
- Terræn i venstre side
- Terræn i højre side
- Dybeste punkt i tværprofil

- Digekrone kote
- Vandsp. Vintermedianmax nyt regulativ
- Vandsp. Vintermedianmax tidligere regulativ
- Vandsp. Vintermedianmax opmåling

Kote i m 1:50



09-09-99 / fs

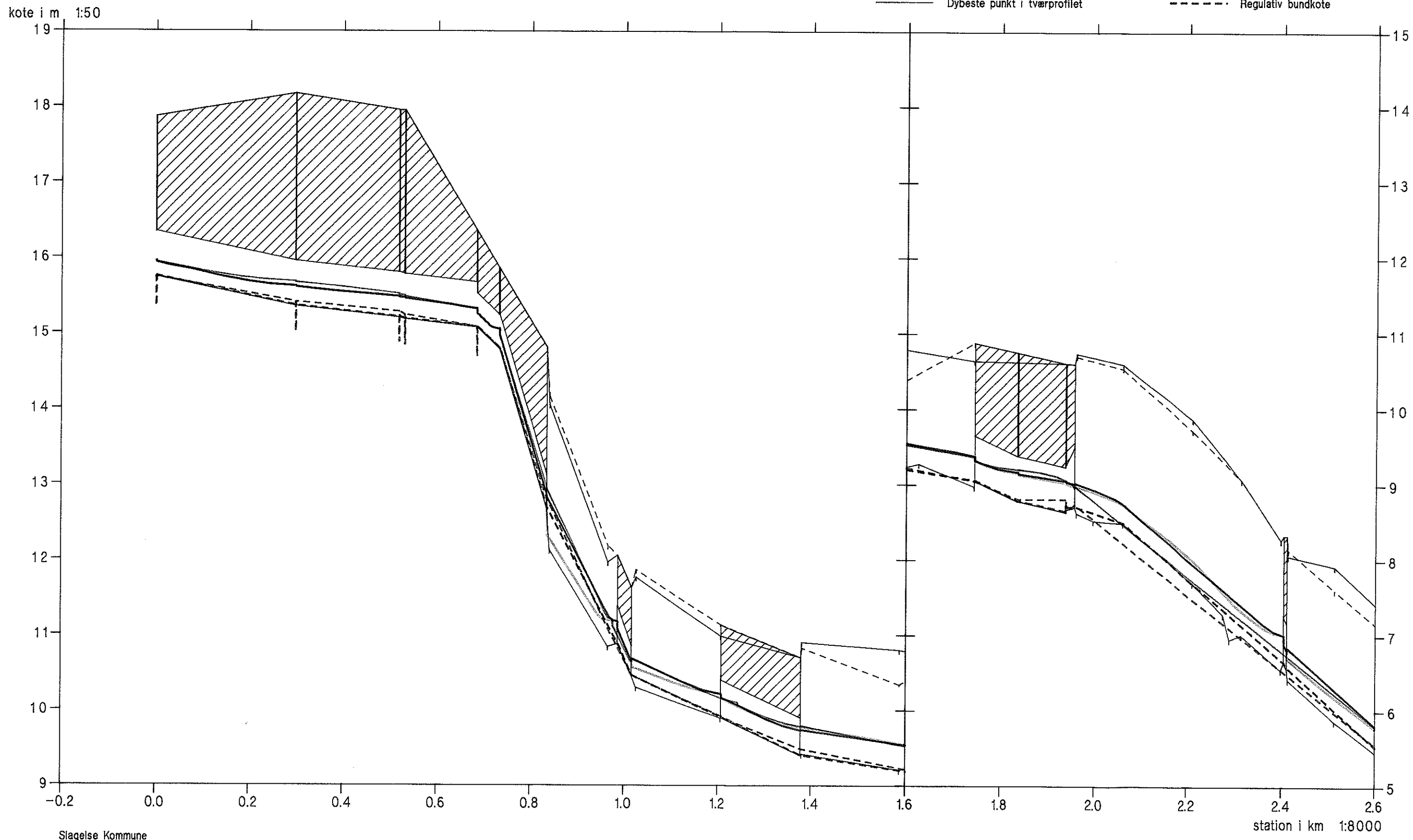
v:\vasp\data\slagelse\stovle\str1

# SKIBBÆKSRENDEN/STØVLEBÆKSRENDEN

Opmålt af Hedeselskabet, Roskilde, 1993



- Tidligere regulativ bundkote
- Terræn i højre side
- Terræn i venstre side
- Dybeste punkt i tværprofilet
- Regulativ vinter medianmaksimum
- Tidligere regulativ vinter medianmaksimum
- Opmåling vinter medianmaksimum
- Regulativ bundkote

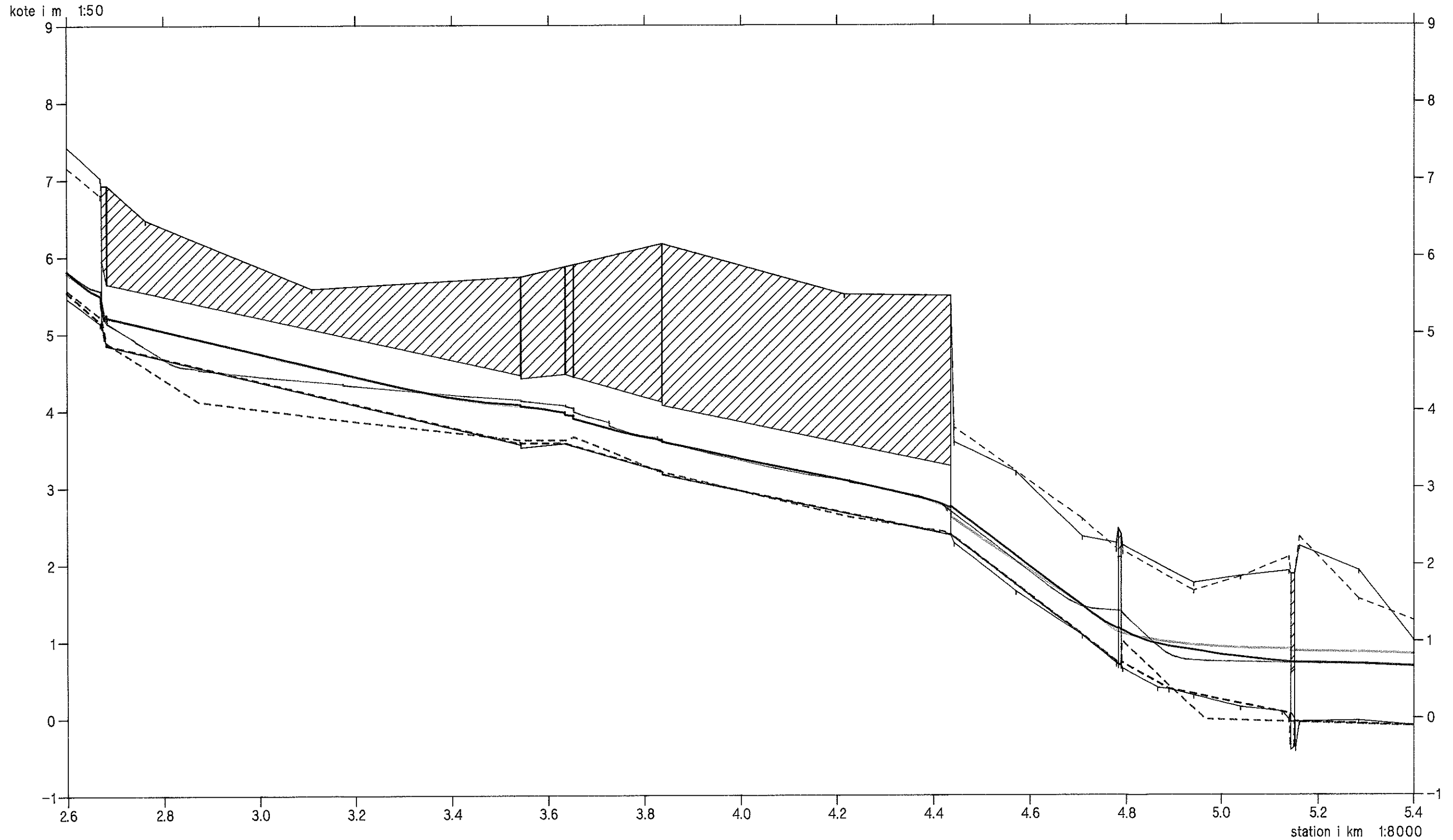


# SKIBBÆKSRENDEN/STØVLEBÆKSRENDEN

Opmålt af Hedeselskabet, Roskilde, 1993



- Tidligere regulativ bundkote
- Terræn i højre side
- Terræn i venstre side
- Dybeste punkt i tværprofilen
- Regulativ vinter medianmaksimum
- Tidligere regulativ vinter medianmaksimum
- Opmåling vinter medianmaksimum
- Regulativ bundkote

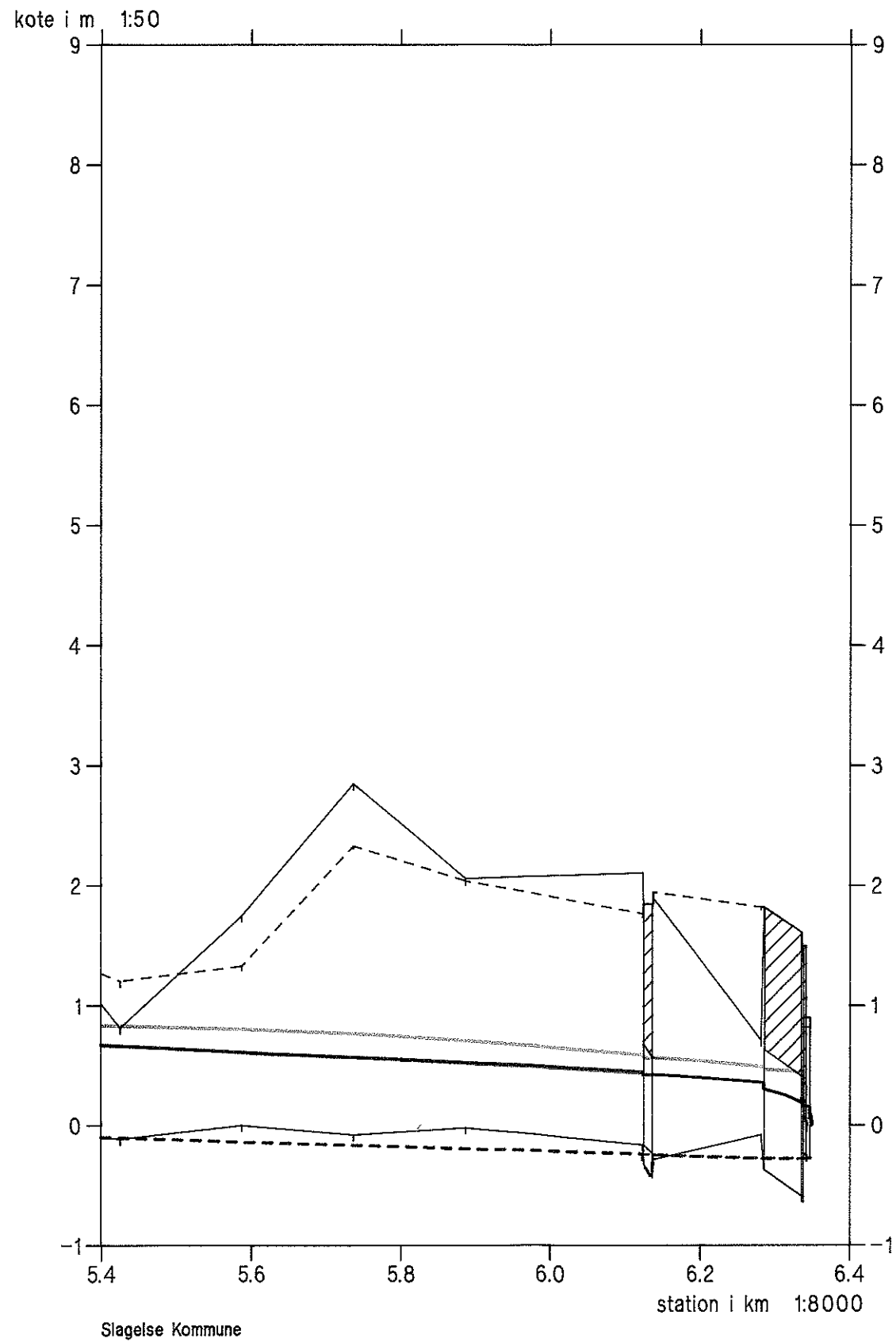


Slagelse Kommune



# SKIBBÆKSRENDEN/STØVLEBÆKSRENDEN

Opmålt af Hedeselskabet, Roskilde, 1993



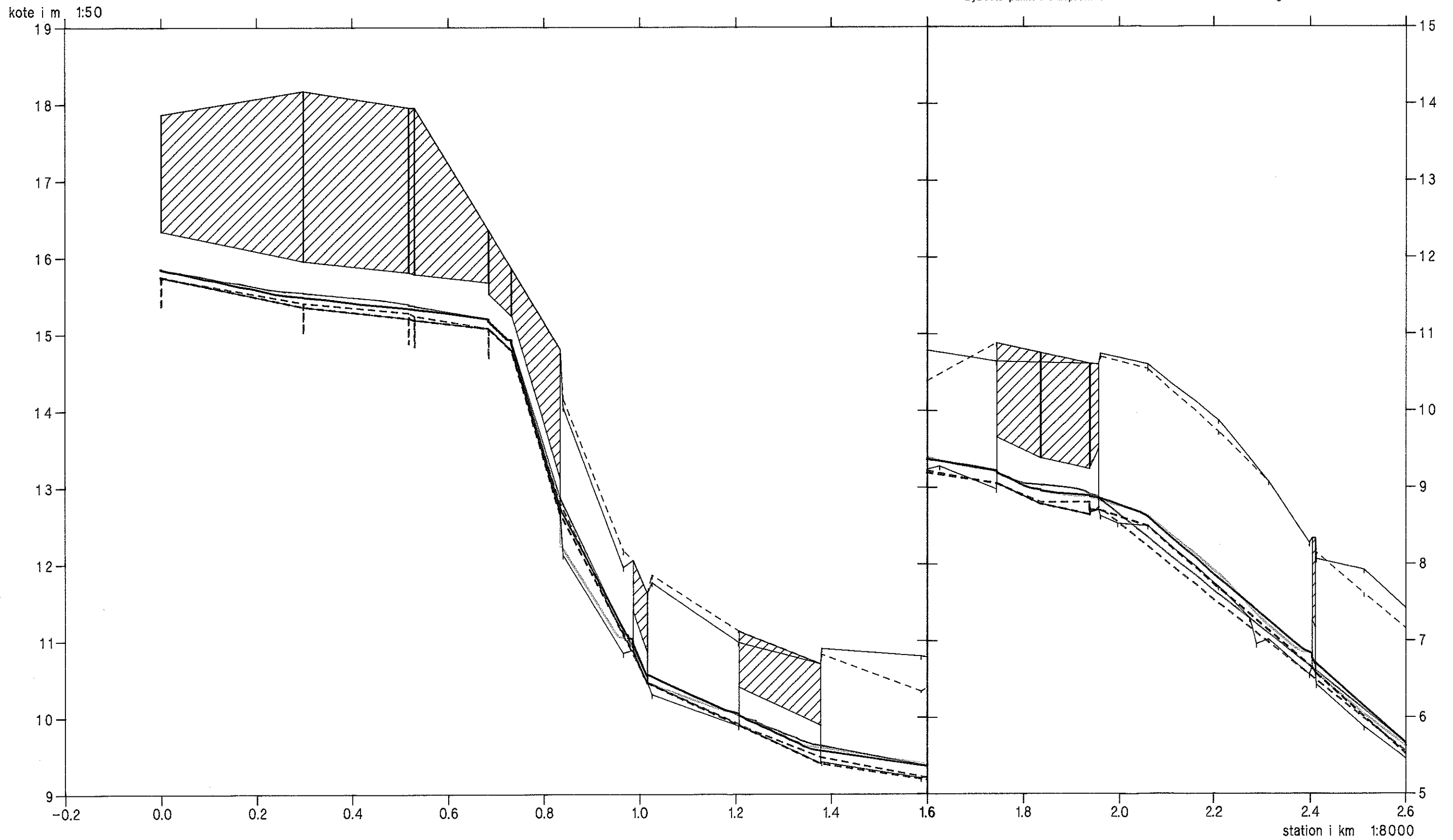
- Tidligere regulativ bundkote
- Terræn i højre side
- Terræn i venstre side
- Dybeste punkt i tværprofil
- Regulativ vinter medianmaksimum
- Tidligere regulativ vinter medianmaksimum
- Opmåling vinter medianmaksimum
- Regulativ bundkote

# SKIBBÆKSRENDEN/STØVLEBÆKSRENDEN

Opmålt af Hedeselskabet, Roskilde, 1993



- Tidligere regulativ bundkote
- Terræn i højre side
- Terræn i venstre side
- Dybeste punkt i tværprofilet
- Regulativ vintermiddel
- Tidligere regulativ vintermiddel
- Opmåling vintermiddel
- Regulativ bundkote



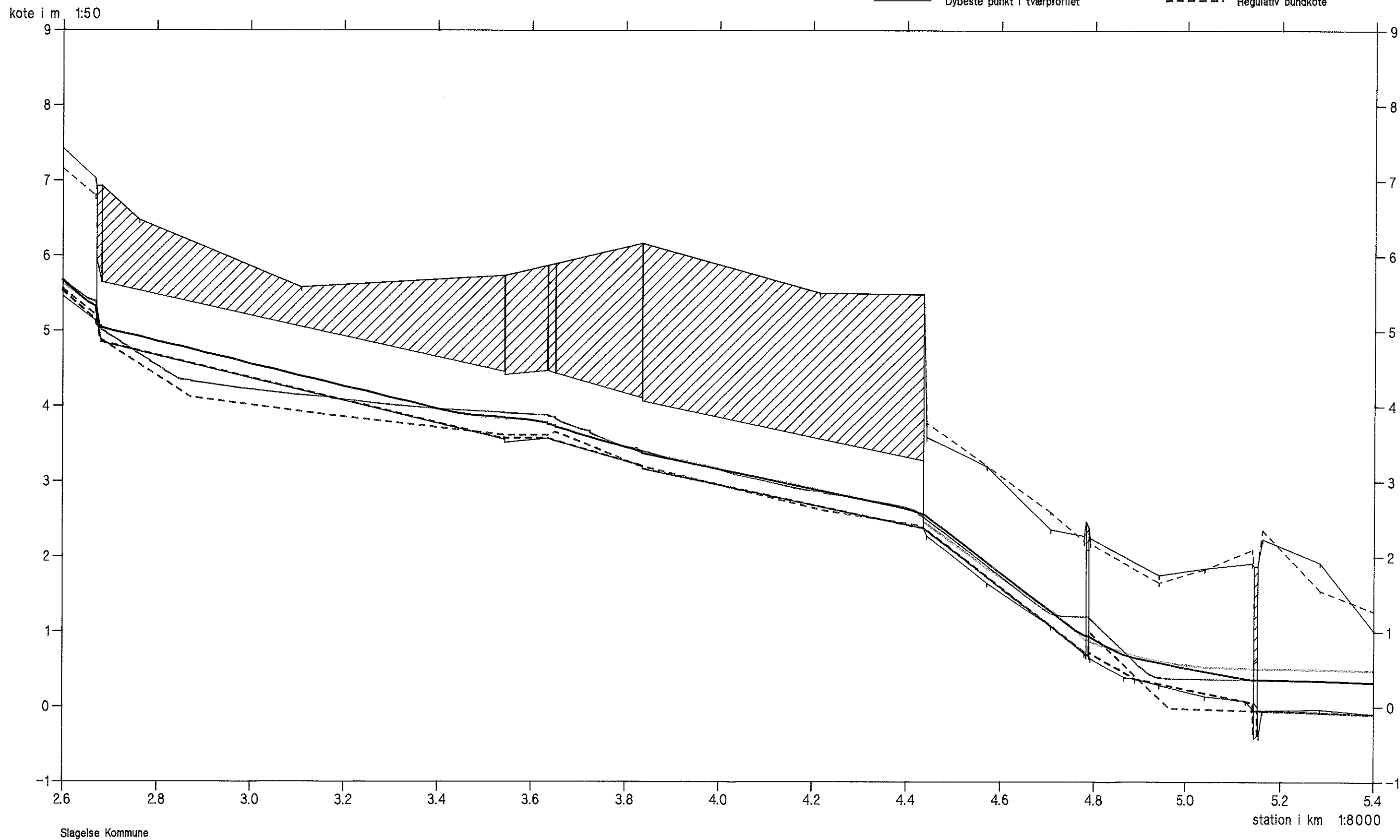
Slagelse Kommune

# SKIBBÆKSRENDEN/STØVLEBÆKSRENDEN

Opmålt af Hedeselskabet, Roskilde, 1993



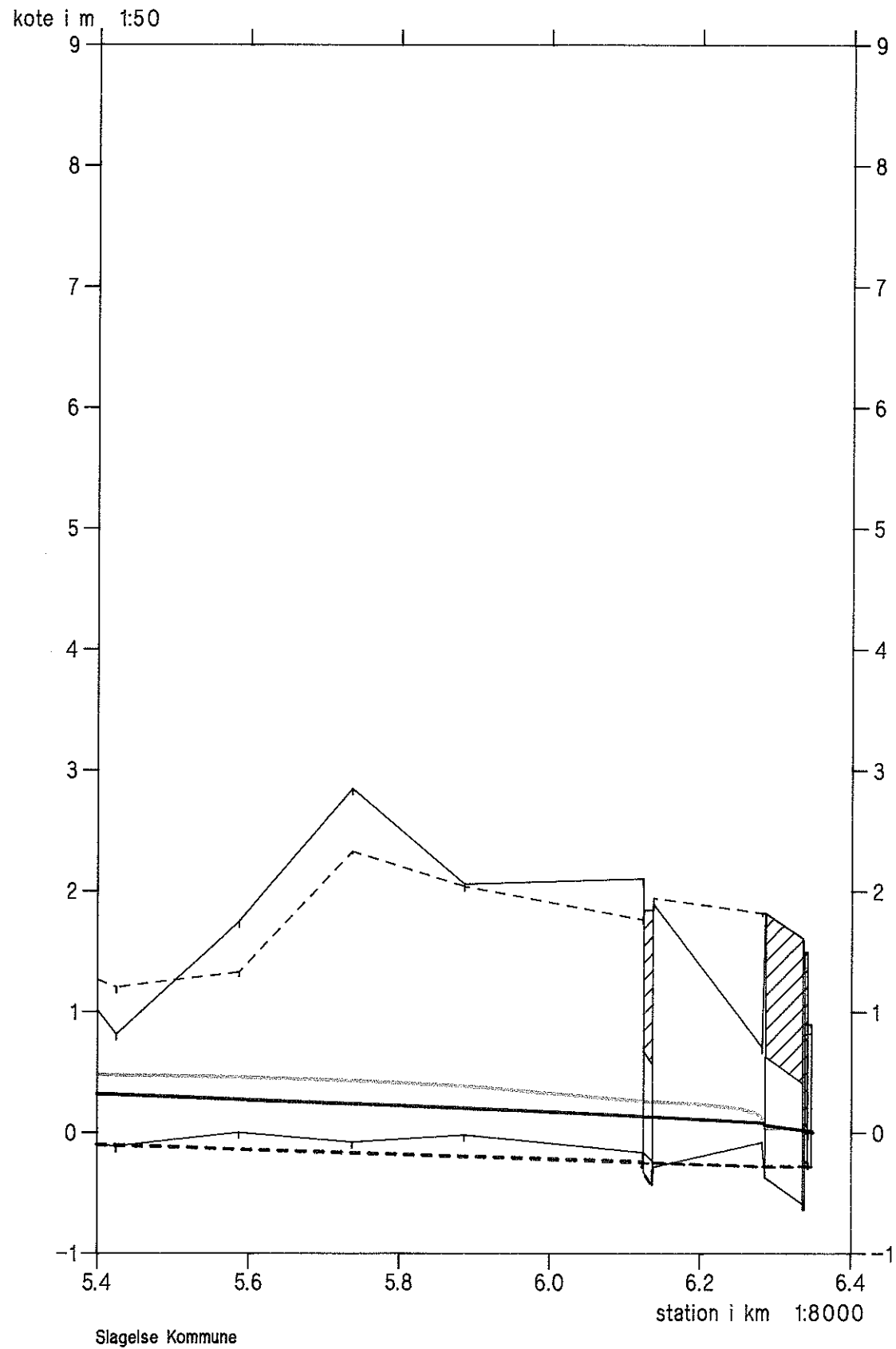
- Tidligere regulativ bundkote
- Terræn i højre side
- Terræn i venstre side
- Dybeste punkt i tværprofilet
- Regulativ vintermiddel
- Tidligere regulativ vintermiddel
- Opmåling vintermiddel
- Regulativ bundkote



Slagelse Kommune

# SKIBBÆKSRENDEN/STØVLEBÆKSRENDEN

Opmålt af Hedeselskabet, Roskilde, 1993



- Tidligere regulativ bundkote
- Terræn i højre side
- Terræn i venstre side
- Dybeste punkt i tværprofil

- Regulativ vandmål
- Tidligere regulativ vandmål
- Opmåling vandmål
- Regulativ bundkote