








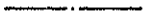






















Skovse – Gudum å

St. 0 – St. 4435.

Signaturer

 Vandløb	 Gravhøj	 Nåleskov
 Restaureret vandløb	 Fixpunkt	 Løvskov
 Rørlagt vandløb	 Overkørsel, spang	 Blandet skov
 Hoved ledning	 Brønd	 Beplantet
 Vej	 skalapæl	 Lyng
 Markvej	 Stemmeværk, stryg	 Eng
 Jernbane		 Mose
 Ejerlavsgrense		 Sø
 Matrikelgrense		 Hus m. have
 Bevoksningsgrense		
 Levende hegn		
 Dige		
 Markskel		
 El ledning		
 Kommunegrense		

Fotodato: 19 maj 1985

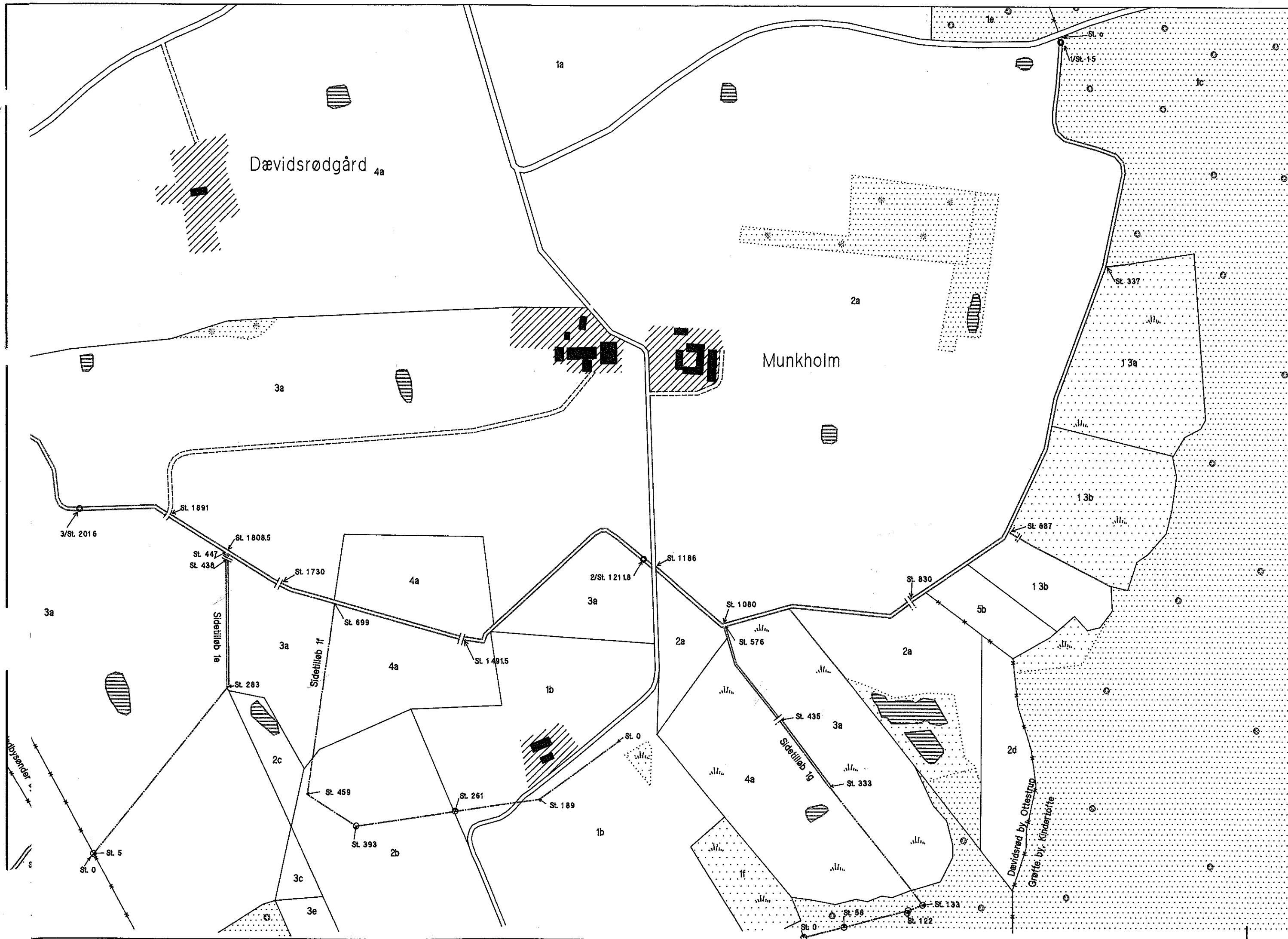
HEDESELSKABET

Miljøteknisk afdeling
Slagelse kontoret

Anholtvej 5
Postboks 4
4200 Slagelse
Telefon 53 52 17 01 / telefax 58 50 17 02



Sag Slagelse kommune				Sag nr 88416	
Emne Vandløbskort til regulativ				Mål 1:4000	Kotesystem DNN
Dato 13.07.89	Godkendt	Sagsbehandler SN	Tegnet hf	Rettet	Tegn.nr Bilag



Dævidsrødgård 4a

Munkholm

3/St. 2016

St. 1891

St. 1808.5

St. 447
St. 438

St. 1730

St. 699

2/St. 1211.6

St. 1186

St. 1491.5

St. 1080

St. 830

St. 687

St. 283

St. 261

St. 189

St. 393

St. 5
St. 0

St. 58
St. 0

St. 122

St. 133

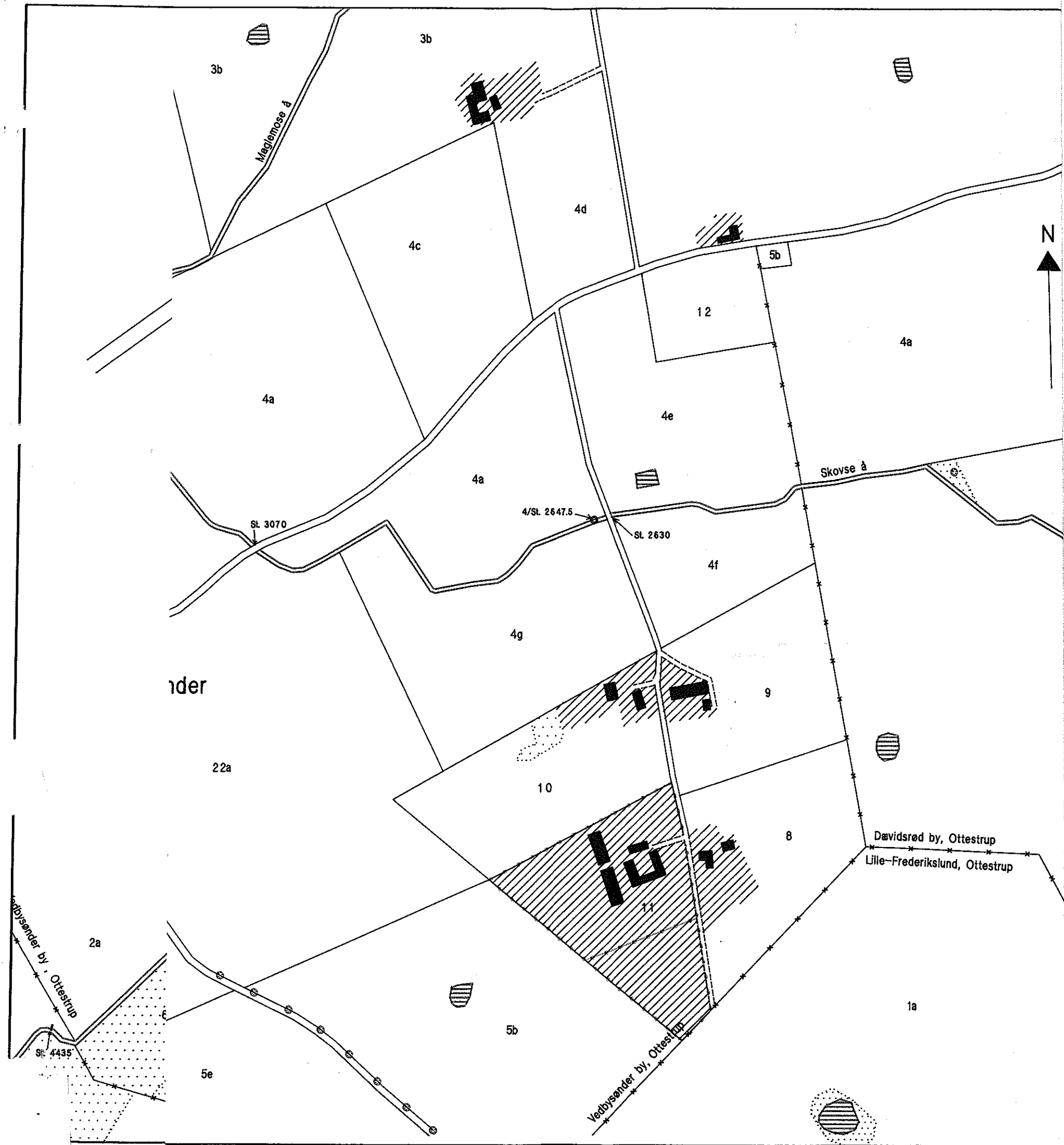
Sideløb 1e

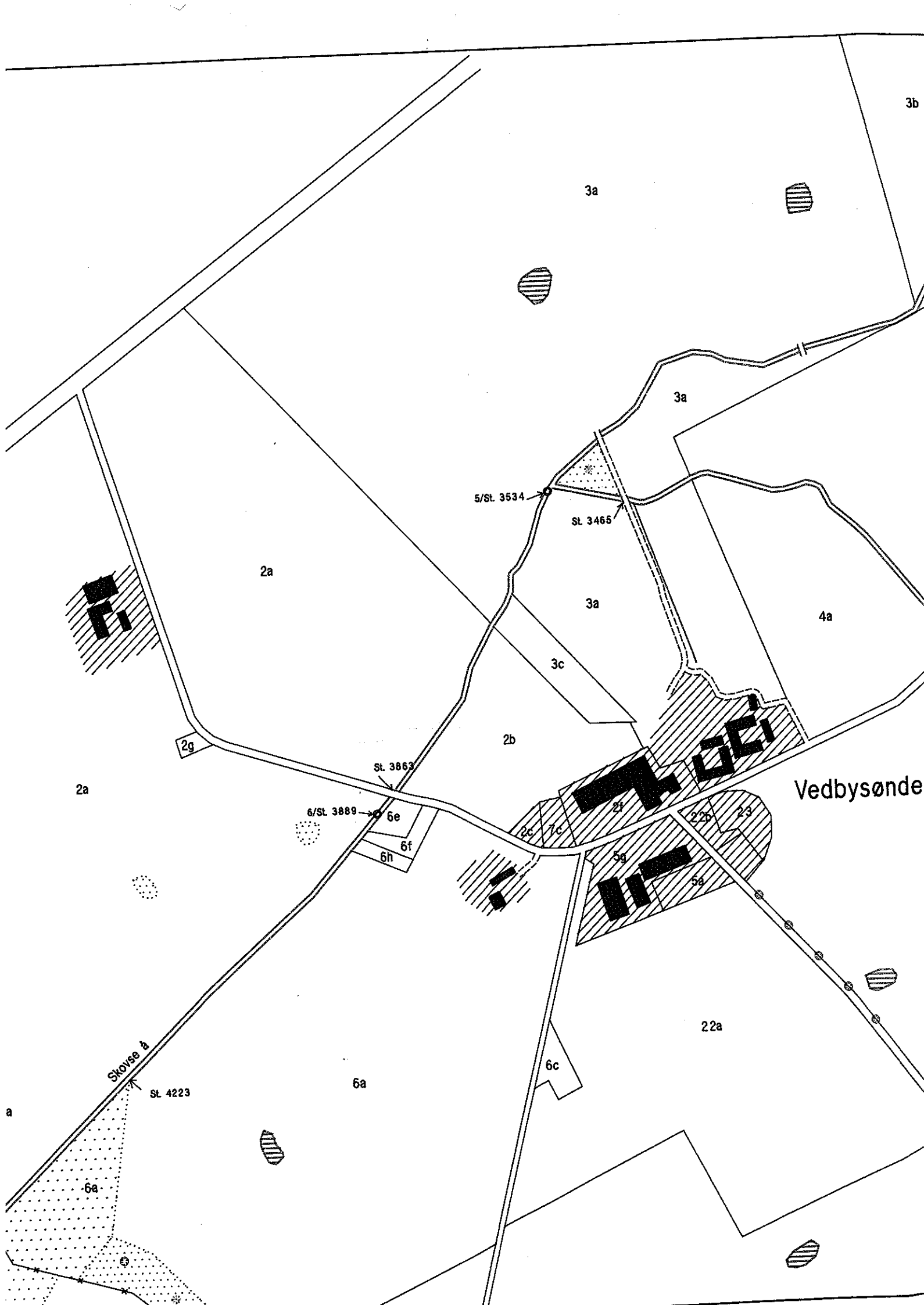
Sideløb 1f

Sideløb 1g

Dævidsrød by, Ottestrup
Grøfte by, Kinderhøfte

1/100000





3b

3a

3a

2a

5/st. 3534

st. 3465

3a

4a

3c

2b

2g

2a

st. 3863

6/st. 3889

6e

6f

6h

Vedbysønde

2c

7c

5g

22b

23

5a

22a

6c

6a

Skovvej a

st. 4223

6a

a