

SNOGEBÆK

VASP 

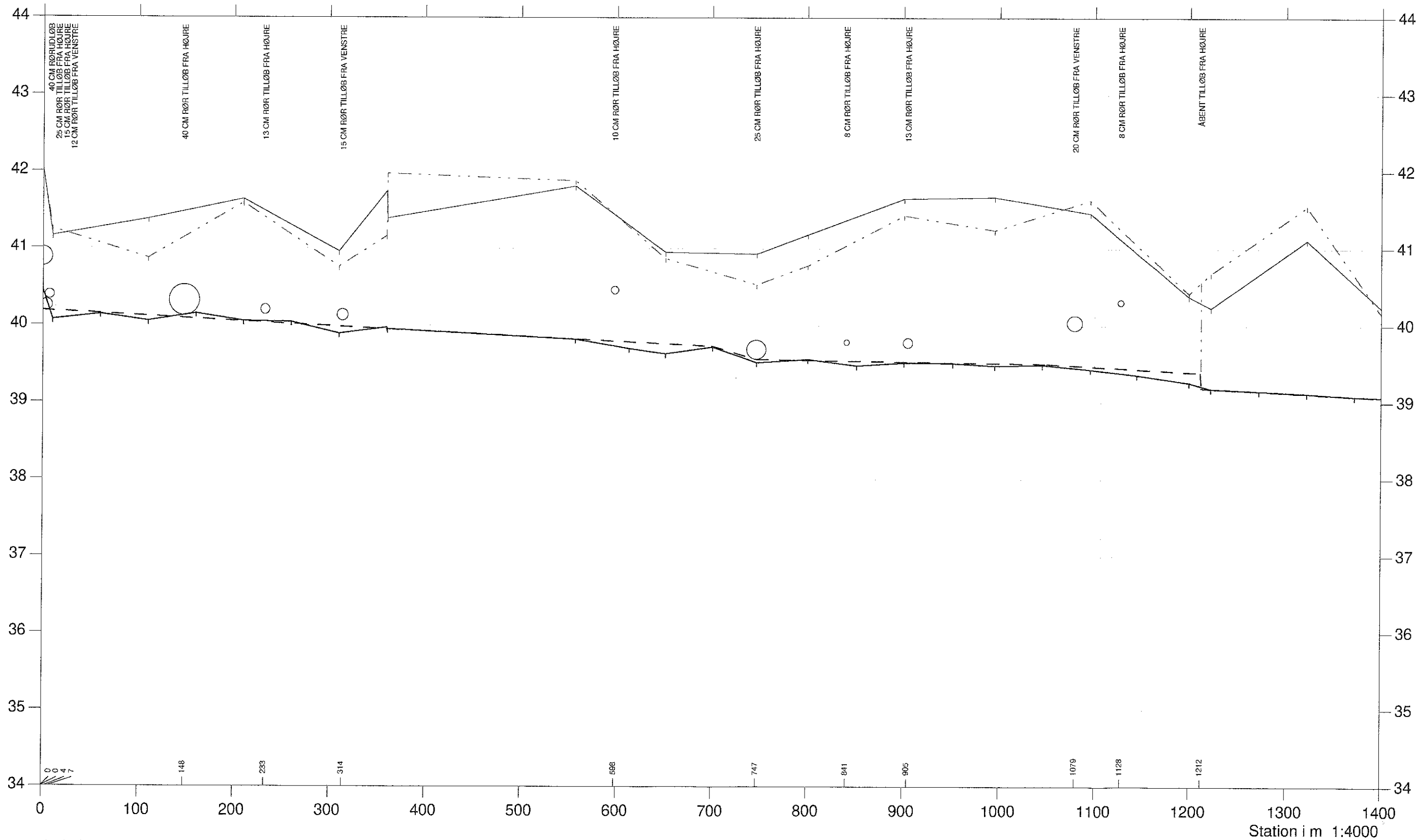
Opmålt af Hedeselskabet 1997/1995

Hashøj Kommune



- Bundkote, nyt regulativ
- Terræn i venstre side
- - - Terræn i højre side
- Dybeste punkt i tværprofilen

Kote i m 1:50



SNOGEBÆK

VASP

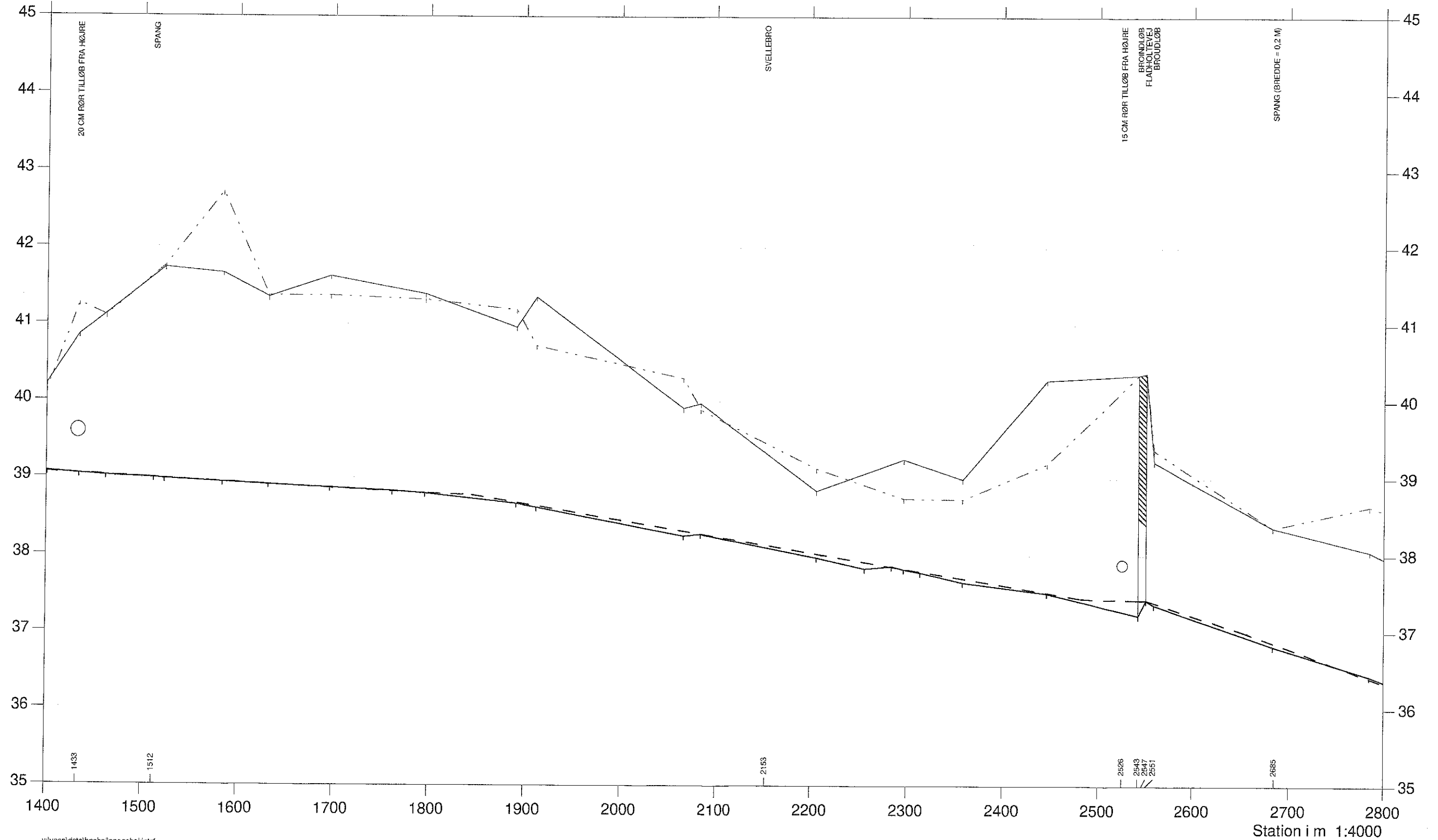
Opmålt af Hedeselskabet 1997/1995

Hashøj Kommune



- Bundkote, nyt regulativ
- Terræn i venstre side
- - - Terræn i højre side
- Dybeste punkt i tværprofil

Kote i m 1:50



SNOGEBÆK

VASP

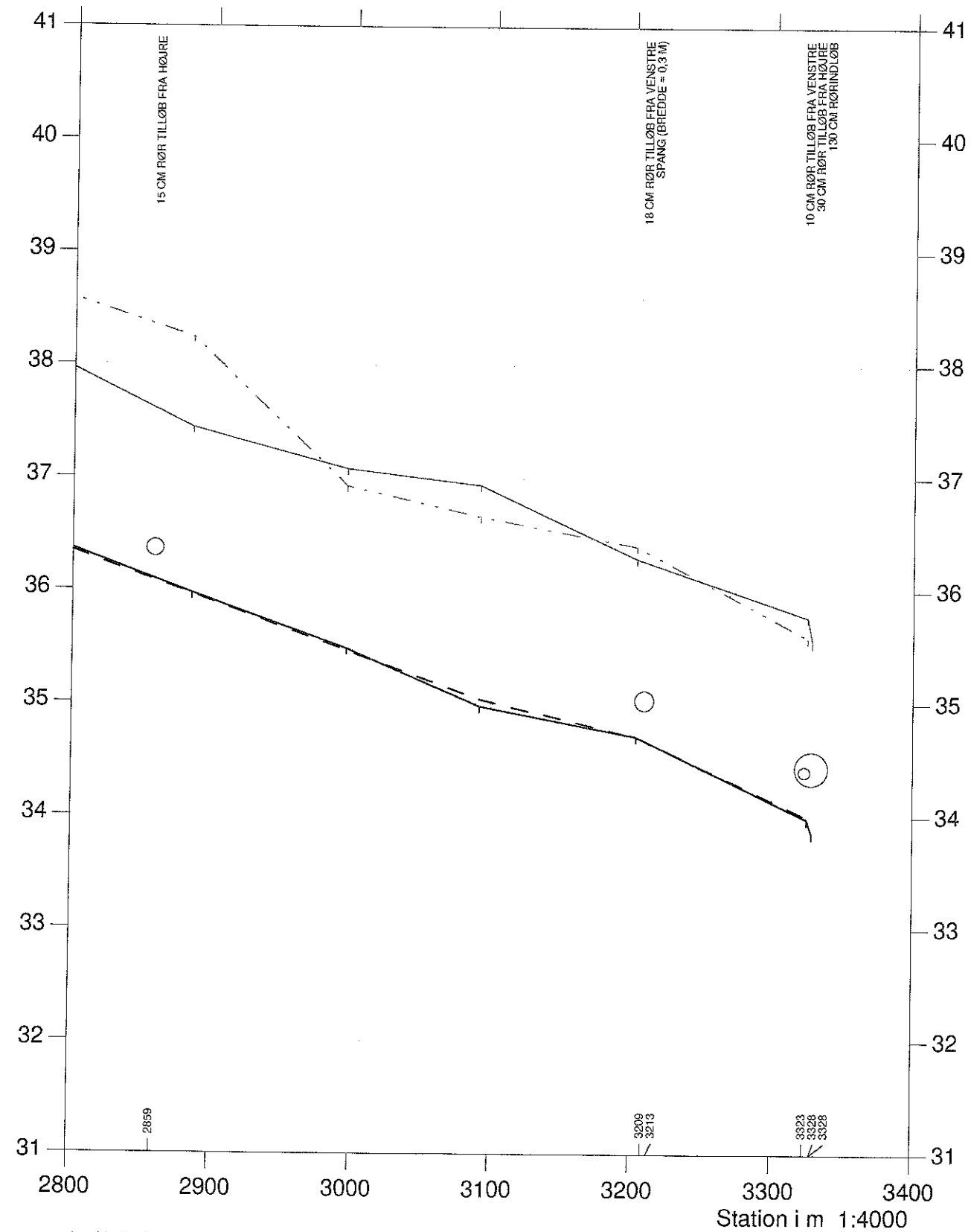
Opmålt af Hedeselskabet 1997/1995

Hashøj Kommune



- Bundkote, nyt regulativ
- Terræn i venstre side
- - - Terræn i højre side
- Dybeste punkt i tværprofillet

Kote i m 1:50



Tranebæksrenden

VASP 

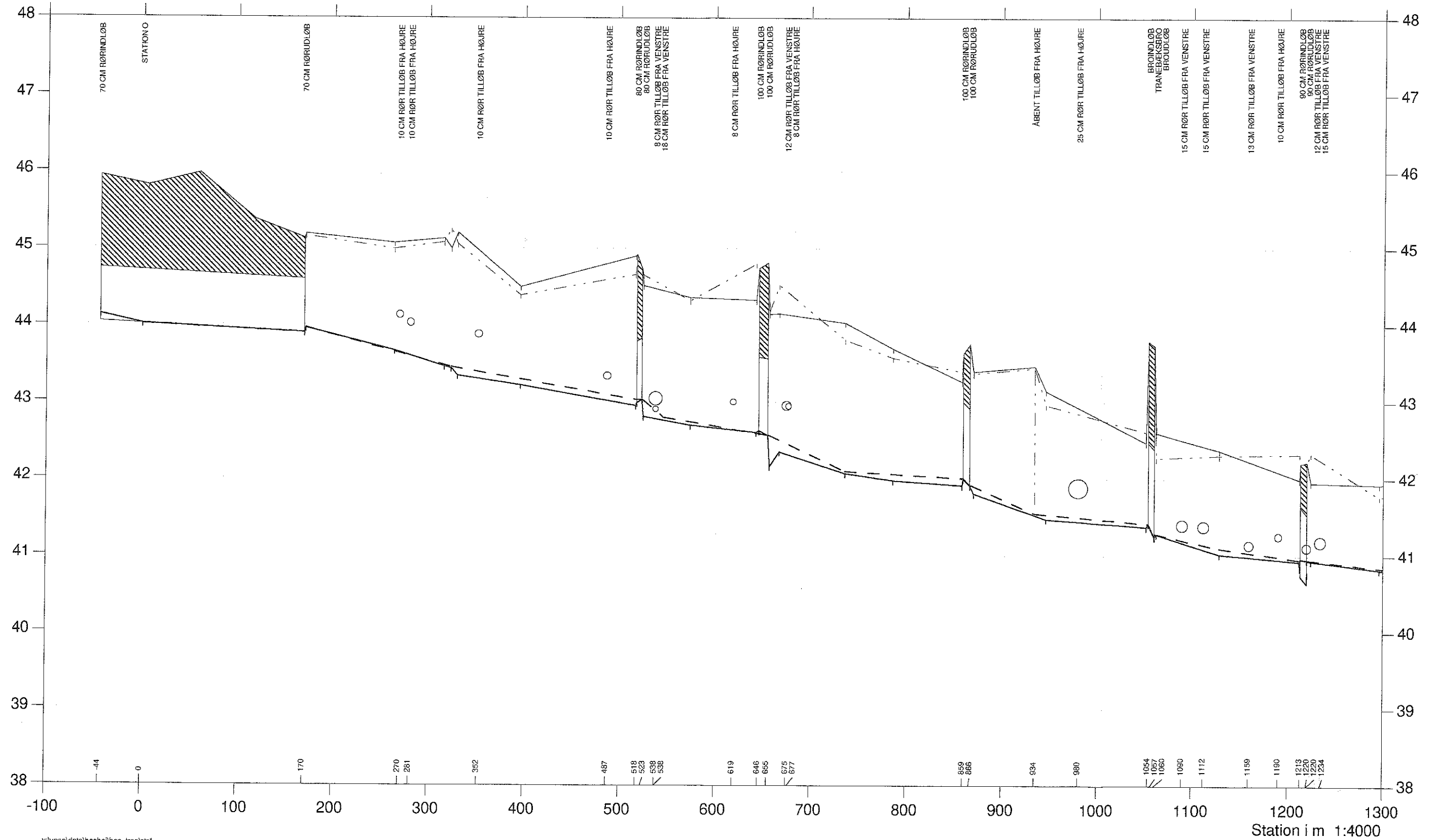
Opmåling foretaget af DDH/Slagelse maj 1989

Hashøj Kommune



- Bundkote, nyt regulativ
- Terræn i venstre side
- - - Terræn i højre side
- Dybeste punkt i tværprofilen

Kote i m 1:50



Tranebæksrenden

VASP

Opmåling foretaget af DDH/Slagelse maj 1989

Hashøj Kommune



- - - Bundkote, nyt regulativ
- Terræn i venstre side
- - - Terræn i højre side
- Dybeste punkt i tværprofilen

Kote i m 1:50

