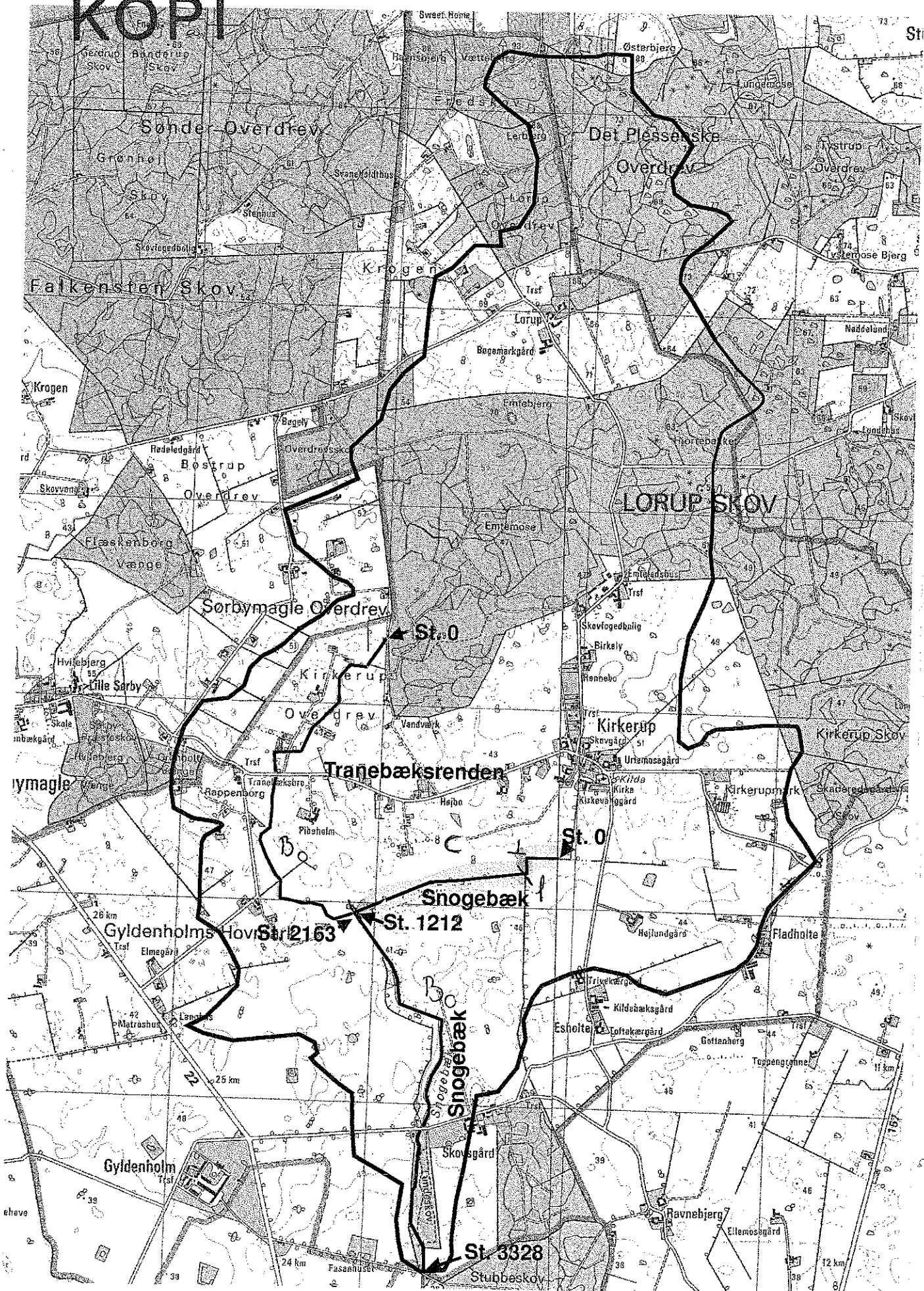




KOPI



Station	Opland (km <sup>2</sup> )	UTM Easting	UTM Northing	
Snogebæk	0	1,39	657.910	6137.250
	3328	9,94	657.320	6135.140
Tranebæksrenden	0	4,22	656.960	6138.250
	2165	5,79	656.910	6136.940

KOPI

Signaturforklaring

-  Åbne vandløb
-  Rørtagte vandløb
-  Oplandsgrænse

Til tjenstlig brug ved Det Danske Hedeselskab, særtryk med Kort- og Matrikelstyrelsens tilladelse

## HEDESELSKABET

Afdeling for landskab og recipienter  
Roskilde

Ringstedvej 20  
4000 Roskilde

Telefon 46 30 03 10  
Telefax 46 30 03 11



Sag: Hashøj Kommune, regulativ						Sag nr.: 362.96330	
Emne: Snogebæk og Tranebæksrenden, oplandskort						Mål: 1 : 25.000	Kotesystem: DNN
Dato: 25.03.1998	Sagsbehandler: IKJ	Tegnet: IKJ	Udført: IKJ	Godkendt: JSC	Kontrol: HAP	Bilag nr.: 001	Rev.: