

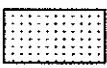

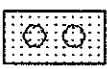

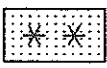
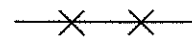

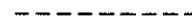






Spegerborgrenden, KVL. I

Station 0 - 1497



Signaturforklaring

	Åbent vandløb		Eng/mose
	Rørlagt vandløb		Løvskov
	Overkørsel		Nåleskov
	Ejerlavsgrense		Sø
	Matrikelskel		
	Vejmidte		
	Brugsgrense		
	Bygning		
	Brønd		

HEDESELSKABET

Miljø- og Energidivisionen
Roskilde

Ringstedvej 20
4000 Roskilde

Telefon 46 30 03 10
Telefax 46 30 03 11



Sag: Skælskør regulativ				Sag nr: 162 94239	
Emne: Vandløbskort til regulativ				Mål: 1: 4000	Kotesystem: DNN
Dato: 19.12.1995	Godkendt:	Sagsbehandler: KLU	Tegnet: HTC	Rettet:	Tegn.nr: 1-2
				Bilag: 2	



Elmvej

Træbjergvej

Vaerkstedsvej

Fabrikvej

Industrivej

Nørstved Landevej

Nysøgaard

Nysøgaard

Nysøgaard

Nysøgaard

Nysøgaard

Nysøgaard

Nysøgaard

Nysøgaard

Nysøgaard

Nysøgaard

Nysøgaard

Nysøgaard

Nysøgaard

Nysøgaard

Nysøgaard

Nysøgaard

Nysøgaard

Nysøgaard

Industrivej

Brønd st. 728

Brønd st. 660

Brønd st. 923

Brønd st. 859

Brønd st. 799

Brønd st. 756

Brønd st. 680

Brønd st. 955

Brønd st. 948

Brønd st. 756

Brønd st. 988

Brønd st. 1027

Brønd st. 1204

Brønd st. 1171

Brønd st. 1093

Brønd st. 1060

Regnvandsbassin

Rørtrappe st. 652

Rørudløb st. 520

Brønd st. 0

3

Rørudløb st. 1479

Smidstrup By Eggeslevmølle
Magleby Rørmark
Magleby

Stigsnæs Landevej

Smidstrup By Eggeslevmølle

Stigsnæs Landevej

Hesselbølvej

Søvej

Skolevej

Søvej

Hesselbølvej