


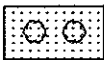

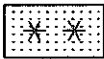









Tjæreby - Basnæsrenden, KVL. 6

Station 0 - 4945



Signaturforklaring

	Åbent vandløb		Eng/mose
	Rørlagt vandløb		Løvskov
	Overkørsel		Nåleskov
	Ejerlavsgroense		Sø
	Matrikelskel		
	Vejmidte		
	Brugsgrøense		
	Bygning		
	Brønd		

HEDESELSKABET

Miljø- og Energidivisionen
Roskilde

Ringstedvej 20
4000 Roskilde

Telefon 46 30 03 10
Telefax 46 30 03 11



Sagsnr: Skælskør regulativ				Sag nr: 310 94239	
Emne: Vandløbskort til regulativ				Mål: 1: 4000	Kotesystem: DNN
Dato: 14.06.1995	Godkendt:	Sagsbehandler: KLU	Tegnet: HTC	Rettets:	Tegn.nr: 06-1
				Bilag: 2	

Fixpunkt 23-17-9021
kote 10,65m DNN
NØ. længe (staldbygning)
NW. gavl

Dadshøjgård

Fjældekoergård

st. 2948
slut på rørledning under vandløb

Ærtebjergvej

Krogevej

Smedevej

Brænd st. 27

Brænd st. 0

7a

6b

6b

7a

Tjøereby

Brænd st. 195

Brænd st. 476
(under terræn)

Brænd st. 490
(under terræn)

7a

7a

7a

Eggestevillervej

Fixpunkt 23-17-9015
kote 12,51m DNN
Ø. gavl

Dambrogård

Tjøereby-Basnæsrenden

Rørudløb
st. 1264
(kote 8,02m DNN)

Rørindløb
st. 1254
(kote 8,01m DNN)

skalopæl
st. 805
(0-punkt på skala 8,77m DNN)

Rørudløb
st. 800
(kote 8,84m DNN)

Brænd st. 735
(under terræn)

8k

8k

Rørindløb
st. 2285
(kote 7,76)

Tjøereby By

Lundby By

st. 1741
start på rørledning under vandløb

8a

8b

8b

8b

9e

9e

9e

7d

7b

23a

9b

25

8l

9h

9h

11d

8k

Tjøereby Stationsvej

