



REGULATIV

for

Valbækrenden

Kommunevandløb nr. 4

Slagelse Kommune



INDHOLDSFORTEGNELSE

	Side
1. GRUNDLAGET FOR REGULATIVET	4
2. BETEGNELSE AF VANDLØBET OG OVERSIGTSKORT	5
3. VANDLØBETS VANDFØRINGSEVNE	7
4. BYGVÆRKER, TILLØB M.V.	11
4.1 Broer og overkørsler	11
4.2 Dræn- og spildevandsudløb samt åbne tilløb	11
5. ADMINISTRATIVE BESTEMMELSER	12
5.1 Administration	12
5.2 Bygværker	12
6. BESTEMMELSER OM SEJLADS	13
7. BREDEJERFORHOLD	14
7.1 Banketter	14
7.2 Arbejdsbælter og overkørsler ved udløb	14
7.3 Hegning i forbindelse med løsdrift	15
7.4 Ændringer i vandløbets tilstand	15
7.5 Forurening af vandløbet	15
7.6 Kreaturvanding og vandindvinding	15
7.7 Drænudløb	16
7.8 Beskadigelse og påbud	16
7.9 Straf	16
8. VEDLIGEHOJDELSE	17
8.1 Foranstaltning af vedligeholdelse	17
8.2 Målsætningen for vandløbet	17
8.3 Hensigten med vedligeholdelsen	17
8.4 Oprensning	17
8.5 Grødeskæring	19
8.6 Vegetation på anlæg og banket	20
8.7 Vedligeholdelse af rørlagte strækninger	20
8.8 Fordeling af ulemper, som lodsejere eller brugere skal tåle	20
8.9 Udbedring af bygværker og skråningssikringer	21
8.10 Klager vedrørende vandløbets vedligeholdelse	21
9. TILSYN	22
10. REVISION	23
11. REGULATIVETS IKRAFTTRÆDEN	24



BILAGSFORTEGNELSE

BILAG 1: Redegørelse

BILAG 2: Vandløbskort

BILAG 3: Længdeprofil, opmålte forhold og regulativ

BILAG 4: Tværprofiler, opmålte forhold og regulativ

BILAG 5: Længdeprofil, med beregnede vandspejl for opmålte forhold samt regulativ



1. GRUNDLAGET FOR REGULATIVET

Valbækrenden er optaget som offentligt vandløb i Slagelse Kommune.

Til grund for regulativet ligger:

- lov nr. 302 af 9. juni om vandløb, samt miljøministeriets bekendtgørelse nr. 49 af 15. februar 1985 om bl.a. regulativer for offentlige vandløb
- miljøministeriets lovbekendtgørelse nr. 404 af 19. maj 1992
- recipientkvalitetsplan for Vestsjællands amt, 1984 og anden regionplanlægning
- opmåling af 1993

Der er ikke tidligere udarbejdet regulativ for Valbækrenden



2. BETEGNELSE AF VANDLØBET OG OVERSIGTSKORT

Nærværende regulativ omfatter Valbækrenden i Slagelse Kommune fra 0-punkt på matr.nr. 10a af Hejninge ca. 300 m N. for Strandvejen og ca. 200 NV. for gården Lærkeborg til endepunkt ved udløb i Tude å.

Stationeringen svarer til afstanden i meter fra 0-punktet og nedstrøms.

Vandløbet indgår i Tude å - systemet, og kan ses i hele sit forløb på oversigtskortet, som er et udsnit af 4 cm.- kort nr. 1413 II SV.

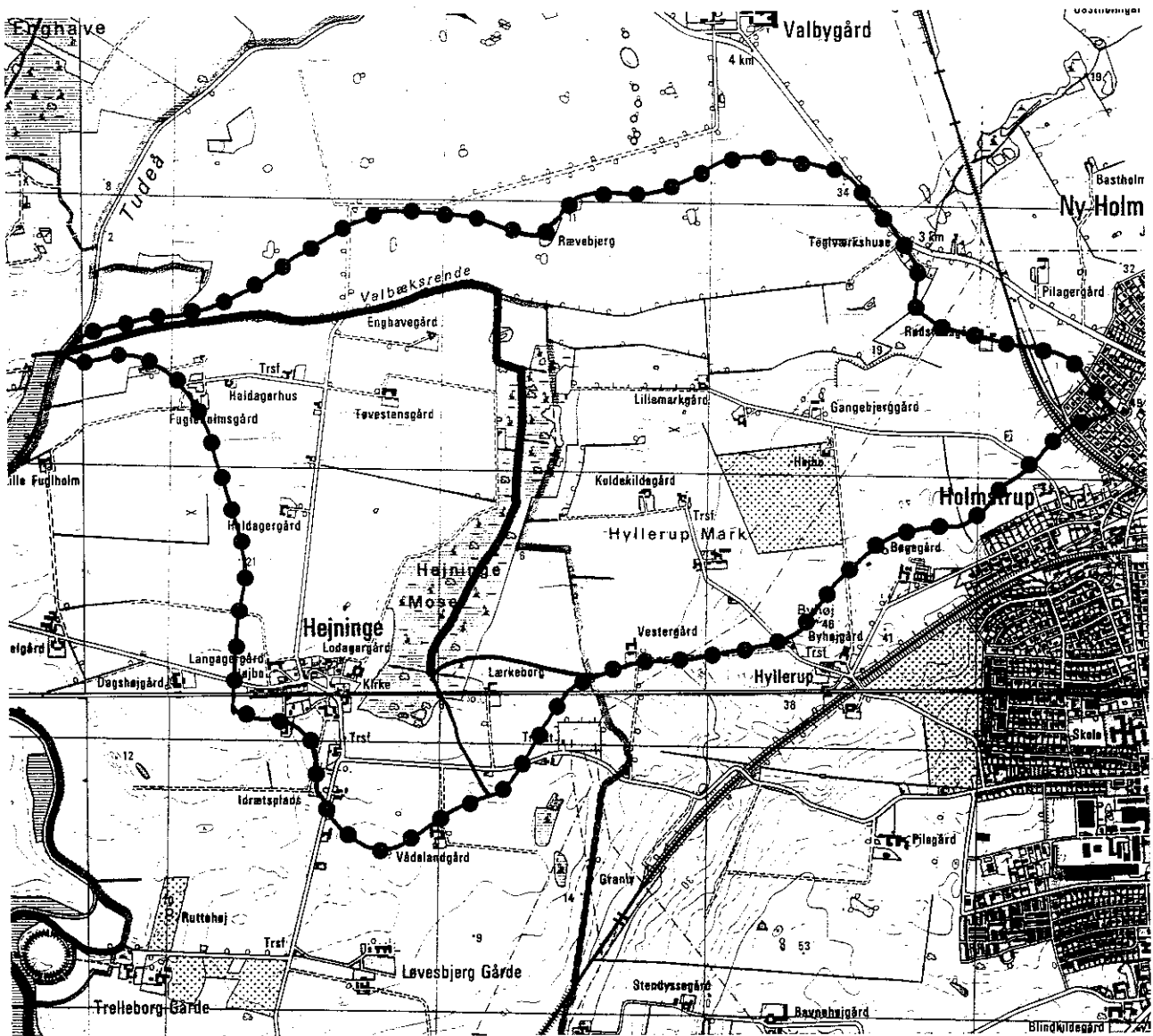
Regulativet omfatter i alt 3245 m, hvoraf 35 m er rørlagt.

Vandløbets beliggenhed, topografiske opland og UTM - koordinater er angivet på oversigtskortet (Universal Transverse Mercator Projection er et system til koordinatangivelse, som anvendes på moderne kort, bl.a. 4 cm kort fra Geodætisk Institut).



Valbæksrenden

st. 0 0.15 km2 UTM 644970, 6142250
st. 3245 5.19 km2 UTM 643600, 6143420



SIGNATURFORKLARING

- Åbne vandløb
- - - Rørlagte vandløb
- Stuf Oplandsgrænse
- Start Oplandsgrænse

Til tjenstlig brug ved Det Danske Hedeselskab,
særtryk med Kort og Matrikelstyrelsens tilladelse.

HEDESELSKABET

Ringstedvej 20
4000 Roskilde

Miljø- og energiteknik
Roskilde

Telefon 46 30 03 10
Telefax 46 30 03 11



Sag:

Slagelse regulativ

Sag nr:

310 94200

Emne:

Oversigtskort med oplandsgrænser

Mål:

1 : 25.000

Kotesystem:

DNN

Date:

25.10.1994

Godkendt:

Sagsbehandler:

JS

Tegnet:

HTC

Rettet:

Tegn.nr:


Bilag:



3. VANDLØBETS VANDFØRINGSEVNE

Vandløbsmyndigheden har besluttet, at vandløbets vedligeholdelse på strækningen skal ske på basis af vandløbets vandføringsevne, fastlagt ved en teoretisk skikkelse.

Principskitse til illustration af de i dimensionsskemaet angivne bundbredder og anlæg.



Vandløbets vandføringsevnegivende teoretiske skikkelse fremgår af nedenstående dimensionsskema. Koterne er henført til Dansk Normal Nul.



Dimensionsskema, teoretisk skikkelse:

Station	Vandløbets bundkote	Bundbredde eller rørdimension	Fald	Anlæg	Anmærkning
m	cm DNN	cm	o/oo		
0	509	x	x	x	
			4,3		
68	480	50	x	1,0	
			0,0		Hejninge mose
1088	480		x		
1088	461	x	x	x	
		Ø 50	10,0		Røroverkørsel
1091	458	x	x	x	
1091	480		x		
		50	0,0	1,0	
1222	480		x		
1222	464	x	x	x	
		Ø 50	0,0		Røroverkørsel
1230	464	x	x	x	
1230	480		x		
		50	0,0	1,0	
1389	480		x		
1389	440	x	x	x	
		Ø 90	0,0		Røroverkørsel
1393	440	x	x	x	
1393	480	50	x	1,0	
			0,3		
2162	458	x	x	x	
		Ø 60/Ø 75	13,3		Røroverkørsel, Hovvejen
2171	446	x	x	x	
2171	458		x		
		50	2,3	1,0	
2274	434		x		
			18,6		

NB! Der kan accepteres sand i rør til bundkoten i profilet henh. før og efter røret



Station m	Vandløbets bundkote cm DNN	Bundbredde eller rørdimension cm	Fald o/oo	Anlæg	Anmærkning
2480	355	50	x	1,0	
			7,1		
2746	165		x		
2746	158	x	x	x	
		Ø 45	0,0		Røroverkørsel
2749	158	x	x	x	
		50	1,5	1,0	
2931	131	x	x	x	
		Ø 60	27,5		Røroverkørsel
2935	120	x	x	x	
		50	1,9	1,0	
3034	101	x	x	x	
		Ø 50	2,5		Røroverkørsel
3038	100	x	x	x	
		50	3,4	1,0	
3245	30	x	x	x	Udløb i Tude å

NB! Der kan accepteres sand i rør til bundkoten i profilet henh. før og efter røret



Til de anførte dimensioner er knyttet nogle beregningsværdier, som bruges i forbindelse med kontrollen af vandløbet. Følgende beregningsværdier er fastlagt:

- Vandløbets Manningtal (vinter): $20 \text{ m}^{1/3}/\text{s}$
- Afstrømningsværdier:
 - Vintermedianmaksimum: $36 \text{ l/s}\cdot\text{km}^2$
 - Vintermiddel: $10 \text{ l/s}\cdot\text{km}^2$

Vandløbet kan i princippet antage en vilkårlig skikkelse, blot vandføringsevnen er lige så god som ved de anførte teoretiske dimensioner. Vandføringsevnen skal være overholdt ved begge ovenstående afstrømningsværdier.

De nærmere bestemmelser vedrørende kontrol, oprensning og grødeskæring er angivet i regulativets afsnit 8.



4. BYGVÆRKER, TILLØB M.V.

4.1 Broer og overkørsler

Station m	Opmålt bundkote cm DNN	Dimension for vandslug/ rørdiameter cm	Fri- højde cm	Ejerforhold	Bemærkninger
644				Privat	Spang
740				Privat	Spang
947				Privat	Spang
1005				Privat	Spang
1088-1091	461/458	Ø 50		Privat	
1222-1230	456/464	Ø 50		Privat	
1389-1393	434/440	Ø 90		Privat	
2162-2171	458/446	Ø 60 / Ø 75		Slagelse Kommune	
2746-2749	151/158	Ø 45		Privat	
2931-2935	131/120	Ø 60		Privat	
3034-3038	101/100	Ø 50		Privat	

4.2 Dræn- og spildevandsudløb samt åbne tilløb (synlige udløb på opmålingstidspunktet)

Station m	Rørdimension cm	Bundkote cm DNN	Bemærkninger
68		528	Åbent tilløb fra højre
575		459	Åbent tilløb fra venstre
1038		465	Åbent tilløb fra venstre
1580	Ø 30	470	Rørtilløb fra højre
2173		496	Åbent tilløb fra venstre



5. ADMINISTRATIVE BESTEMMELSER

5.1 Administration

Vandløbet administreres af Slagelse kommunalbestyrelse, som er vandløbsmyndighed.

Vandløbet med bygværker m.v. skal vedligeholdes således, at den for vandløbet fastsatte skikkelse eller vandføringsevne ikke ændres.

Vandløbets vedligeholdelse - men ikke hel eller delvis fornyelse af rørlagte strækninger - påhviler vandløbsmyndigheden.

5.2 Bygværker

Bygværker, såsom styrt, stryg, diger og skråningssikringer m.v., der er udført af hensyn til vandløbet, vedligeholdes som dele af dette.

Vedligeholdelsen af øvrige bygværker - broer, stemmeværker, overkørsler og vandingsanlæg m.v. - påhviler de respektive ejere eller brugere. Ejerne eller brugerne har pligt til at optage slam og grøde m.v., der samler sig ved bygværker, jf. vandløbslovens § 27, stk. 4.

Bygværker, der ikke vedligeholdes forsvarligt, kan fjernes eller istandsættes på vandløbsmyndighedens foranstaltning og på ejerens bekostning.

Enhver ændring af bygværker skal godkendes af vandløbsmyndigheden, jf. vandløbslovens § 47.

Ved alle styrt og stemmeværker skal der i henhold til Ferskvandsfiskerilovens § 20 være anbragt ålepas i perioden 15. april til 30. september.



6. BESTEMMELSER OM SEJLADS

Det er forbudt at sejle på vandløbet uden vandløbsmyndighedens tilladelse.

Forbudet imod sejlads gælder ikke for vandløbsmyndighedens sejlads i forbindelse med tilsyn og vedligeholdelse.



7. BREDEJERFORHOLD

7.1 Banketter

I landzone hører der til vandløbet 2 meter brede banketter, regnet fra vandløbets øverste kant.

På disse banketter må der ikke foretages nogen form for dyrkning, jordbehandling eller terrænændring.

Banketterne skal fremstå som udyrkede arealer med naturlig græs-, urte- og trævegetation.

For at begrænse grødevæksten kan bredejerne påbydes at bevare skyggegi-vende vegetation langs vandløbet indtil 2 meter fra øverste kant.

Udgifter til beplantningens vedligeholdelse og til eventuel supplerende beplantning, som vandløbsmyndigheden finder nødvendig, påhviler vandløbsmyndigheden.

Såfremt dele af beplantningen er til hinder for nødvendig maskinel vedligeholdelse af vandløbet, kan vandløbsmyndigheden foretage den nødvendige udtynding.

7.2 Arbejdsbælter og overkørsler ved udløb

De til vandløbet grænsende ejendommers ejere og brugere er i øvrigt pligtige til at tåle de fornødne vedligeholdelsesarbejders udførelse, herunder transport af materialer og maskiner og disses arbejde langs vandløbets bredder. Det bemærkes, at arbejdsbæltet normalt ikke bliver over 8 m bredt.

Bygninger, bygværker, faste hegn, beplantninger, udgravninger og lignende anlæg af blivende art må ikke uden vandløbsmyndighedens tilladelse anbringes nærmere øverste vandløbskant end 8 m, og for rørlagte strækninger ikke nærmere end 2 m fra ledningens midte.

Nye tilløb, og tilløb der reguleres, skal - såfremt vandløbsmyndigheden forlanger det - forsynes med en overkørsel med 5 meters ovenbredde ved udløbet, til brug for transport af materiel der anvendes til vandløbets vedligeholdelse.



7.3 Hegning i forbindelse med løsdrift

De til vandløbet grænsende arealer må ikke uden vandløbsmyndighedens tilladelse benyttes til løsdrift, med mindre der opsættes og vedligeholdes et forsvarligt hegn langs med og mindst 1 meter fra øverste vandløbskant. Sådanne hegn er ejerne pligtige til at fjerne inden 2 uger efter tilsynets meddelelse, såfremt dette er nødvendigt af hensyn til maskinel udførelse af vedligeholdelsesarbejdet.

7.4 Ændringer i vandløbets tilstand

I henhold til vandløbslovens § 6 må ingen bortlede vand fra vandløbet eller foranledige, at vandstanden i vandløbet forandres, eller at vandets frie løb hindres.

Regulering, herunder rørlægning af vandløbet og etablering af broer og overkørsler, må kun finde sted efter vandløbsmyndighedens bestemmelse.

I det hele taget må ingen uden tilladelse fra vandløbsmyndigheden foretage foranstaltninger ved vandløbet og dets anlæg, hvorved tilstanden ved disse kommer i strid med bestemmelserne i nærværende regulativ, vandløbsloven, miljøbeskyttelsesloven eller regionplanen.

7.5 Forurening af vandløbet

Vandløbet må ikke tilføres faste stoffer, haveaffald, spildevand eller andre væsker, der kan forurene vandet eller foranledige aflejringer i vandløbet, jf. miljøbeskyttelseslovens bestemmelser.

7.6 Kreaturvanding og vandindvinding

De tilgrænsende lodsejere kan uden tilladelse oppumpe vand fra vandløbet til kreaturvanding med mulepumpe eller vindpumpe. Vandløbsmyndigheden kan meddele tilladelse til indretning af egentlige vandingssteder, der da skal udgraves uden for vandløbets profil og indhegnes således, at kreaturer ikke kan træde ud i vandløbet, samt sikres således, at udtrædning af jord i strømløbet ikke finder sted.

Anden vandindvinding må ikke finde sted uden tilladelse, jf. vandforsyningslovens bestemmelser.



7.7 Drænuvløb

Udløb fra drænedninger skal udføres og vedligeholdes således, at de ikke gør skade på vandløbets skrån timer.

Eventuelle aflejringer ud for eksisterende røruvløb over den teoretiske bundkote vil efter anmodning blive fjernet ved vandløbsmyndigheds foranstaltning.

Nye dræntilløb må ikke uden vandløbsmyndigheds tilladelse placeres med underkanten af røret dybere end 20 cm over den teoretiske bundkote.

Udførelse af andre rørledninger, og lægning af kabler, rørledninger o.l. under vandløbet, må kun ske efter forud indhentet tilladelse fra vandløbsmyndigheds.

7.8 Beskadigelse og påbud

Skalapæle, bundpæle eller andre former for afmærkning i eller ved vandløbet må ikke beskadiges eller fjernes. Sker dette, bekostes retableringen af den ansvarlige.

Beskadiges vandløb, diger, faskiner, bygværker eller andre anlæg ved vandløbet, eller foretages der foranstaltninger i strid med vandløbsloven eller bestemmelserne i nærværende regulativ, kan vandløbsmyndigheds meddele påbud om genoprettelse af den tidligere tilstand.

Er et påbud ikke efterkommet inden udløbet af den fastsatte frist, kan vandløbsmyndigheds foretage det fornødne på den forpligtedes regning, jf. vandløbslovens § 54.

Er der fare for, at betydelig skade kan ske på grund af usædvanlige nedbørsforhold eller andre udefra kommende usædvanlige begivenheder, kan vandløbsmyndigheds foretage det fornødne uden påbud og på den forpligtedes regning, jf. vandløbslovens § 55.

7.9 Straf

Overtrædelse af bestemmelserne i regulativet straffes med bøde, jf. vandløbslovens § 85.



8. VEDLIGEHOJDELSE

8.1 Foranstaltning af vedligeholdelse

Vandløbet, og beplantning på skrån timer og banketter, foranstaltes vedligeholdet af vandløbsmyndigheden.

Vandløbsmyndigheden afgør, om vedligeholdelsen skal udføres i entreprise eller ved egen foranstaltning.

8.2 Målsætningen for vandløbet

Valbækrenden er i henhold til Vestsjællands amts recipientkvalitetsplan 1984 målsat som B₃, karpefiskevand.

Målsætningen og de tilsvarende krav til vandløbskvaliteten er beskrevet i redegørelsens afsnit 2.

8.3 Hensigten med vedligeholdelsen

Vandløbsmyndigheden har besluttet, at vedligeholdelsen af de enkelte vandløbsstrækninger skal udføres således, at vandløbets fysiske tilstand er i overensstemmelse med de krav, målsætningen stiller hertil.

Ved vandløbets vedligeholdelse forstås de fysiske indgreb, der foretages i vandløbet for at sikre den fastlagte vandføringsevne.

Vandløbsmyndigheden har som konsekvens heraf besluttet nedenstående vedligeholdelsesprincipper.

8.4 Oprensning

Station 0-3245:

Kontrol af vandføringsevne:

Vandløbsmyndigheden kontrollerer mindst 1 gang hvert år inden 31. oktober vandløbets skikkelse ved pejling eller nivellement, og denne sammenholdes med den teoretiske skikkelse.

De teoretiske dimensioner fremgår af dimensionsskemaet afsnit 3.

Ved aflejringer på 10 cm eller mere gennemføres oprensning op til 10 cm



under den angivne teoretiske bundkote i den angivne bundbredde. Hvis der konstateres brinkudskridninger eller ligende forhold, som begrænser vandføringsevnen i vandløbet, oprensnes disse ligeledes.

Vurderer vandløbsmyndigheden, at andre forhold - herunder de miljømæssige - skal tilgodeses, kan ovenstående oprensning - i forhold til den beskrevne sikkelse - fraviges, når vandspejlsberegninger for opmålingen af vandløbet viser, at vandspejlsstigningen vil være under 10 cm for begge afstrømningssituationer.

Vandspejlsberegningerne udføres for begge de i afsnit 3 angivne afstrømningsværdier med det angivne manningtal. Der iværksættes oprensning, hvis beregningerne for opmålingen viser en vandspejlsstigning på 10 cm eller mere ved én eller ved begge afstrømningsværdier i forhold til vandløbets teoretiske sikkelse ved samme afstrømning.

Oprensningens udførelse:

Eventuel oprensning foretages i perioden fra 1. september til 31. oktober.

Oprensningen begrænses så vidt muligt til vandløbets naturlige slyngede strømrønde og omfatter kun sand og mudder. Aflejringer af sten og grus må ikke opgraves eller omlejres, og overhængende brinker må ikke beskadiges.

Oprensning i slynget strømrønde udføres i den angivne teoretiske bundbredde, og der opgraves kun til den angivne teoretiske bundkote - dog med en tolerance på 10 cm.

Vandløbsmyndigheden kan vælge at udføre arbejdet etapevis på mindre delstrækninger med en tidsmæssig forskydning.

Hvor den nødvendige oprensning omfatter større mængder, kan arbejdet udføres med maskine.

Fjernelse af sne og is der forårsager stuvninger kan undlades.

Hvis der indtræder fare for betydelige skader som følge af unormalt store aflejringer i vandløbet, kan vandløbsmyndigheden iværksætte ekstraordinære oprensninger. Dette forudsætter dog normalt, at det vurderes at have betydning for en væsentlig del af de berørte arealer.



8.5 Grødeskæring

Grødeskæringsbehovet vurderes mindst 2 gange årligt, nemlig i perioderne juni - juli og august - 15. oktober. Ved grødevækst i strømrunden iværksættes grødeskæring.

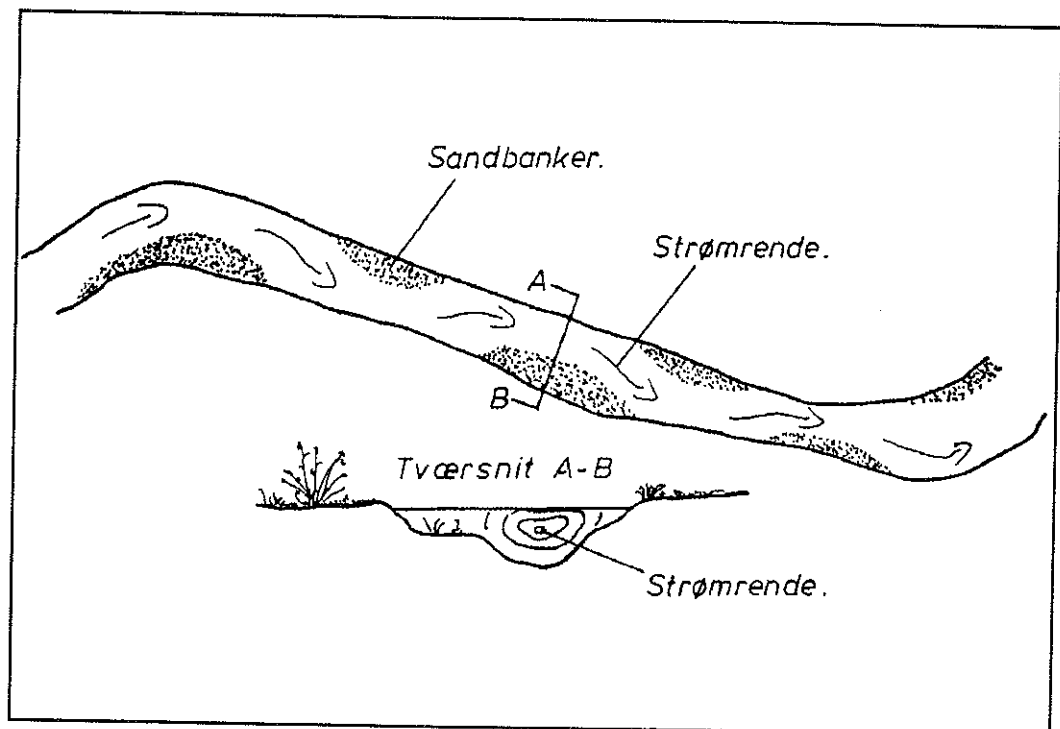
Vandløbsmyndigheden kan dog iværksætte ekstraordinære grødeskæringer, hvis der er kraftig grødevækst i vandløbet (f.eks. før første grødeskæringstermin).

Grødeskæringen skal udføres, så grøden fjernes i vandløbets naturlige strømrunde, der normalt kan genfindes som den dybe del af vandløbets tværprofil, der slynger sig fra side til side ned gennem vandløbet. Den grøde der vokser uden for strømrunden efterlades.

Ved den 1. grødeskæring kan der foretages skæring af tagrør, pindsvineknop og dumhammer, også udenfor den beskrevne strømrunde, såfremt det vurderes hensigtsmæssigt med hensyn til praktiske vedligeholdelsesarbejder.

Ved den 2. grødeskæring skæres der - udover den beskrevne strømrunde - tagrør i en bredde på ca. 150 cm på begge sider af strømrunden. Der må efterlades en stub på 20 cm.

Principskitse af strømrundens forløb





Grøden skæres i de nedenfor angivne strømrendebredder og skal så vidt muligt skæres i bund.

Station m	Strømrendebredde 1. grødeskæring cm	Strømrendebredde 2. grødeskæring cm
0-3245	30 ± 10	40 ± 10

Arbejdet bør udføres manuelt, enten med le eller med motoriserede håndredskaber. Kan arbejdet ikke udføres manuelt af sikkerhedsmæssige årsager, kan det udføres med maskine. Desuden kan eksempelvis beskæringen af større bevoksninger med f.eks. tagrør i praksis bedst udføres maskinelt.

8.6 Vegetation på anlæg og banket

Vegetationen på vandløbets anlæg og banketter skal forblive uslået undtagen ved nedennævnte forhold:

Der må foretages pleje af træer og buske under hensyn til den grødebe-grænsende effekt i vandløbene (jf. afsnit 7.1).

I perioden juni - oktober afskæres Rød Hestehov og Brændenælde på hele anlægget (max. 20 cm stub), såfremt disse arter danner sammenhængende bevoksninger. Bjørneklo afskæres altid på anlæg og banket.

I vandløb med strømrendebredder (i 2. grødeslåning) på under 1 m skal stivstænglet vegetation på anlægget afskæres minimum 100 cm målt fra bund (max. 20 cm stub).

8.7 Vedligeholdelse af rørlagte strækninger

Vedligeholdelse af rørlagte vandløbsstrækninger udføres normalt kun, når vandløbsmyndigheden finder det påkrævet. Brønde og sandfang kontrolleres mindst 1 gang årligt og renses op efter behov, for at forebygge mod videre transport af sandaflejringer.

8.8 Fordeling af ulemper, som lodsejere eller brugere skal tåle

Ved tilrettelæggelsen af vedligeholdelsesarbejdet skal ulemper, som ejere og brugere skal tåle, søges fordelt på begge sider af vandløbet. Den afskårne grøde og kantvegetation skal så vidt muligt optages fra vandløbet efterhånden som den afskæres.



Afskåret grøde og kantvegetation oplægges ovenfor øverste vandløbskant inden for en afstand af 5 m fra denne kant.

På strækninger, hvor det ikke er muligt at opsamle grøden efterhånden som den afskæres, kan man lade grøden drive frit med strømmen og opsamle den på hensigtsmæssige steder.

Såfremt man vælger at lade den afskårne grøde drive med strømmen til opsamling, skal den opsamlede grøde på vandløbsmyndighedens foranledning transporteres bort fra vandløbets nærhed senest 24 timer efter opsamling.

Ved oprensning med maskine oplægges fylden så vidt muligt ensidigt på skiftevis højre og venstre side af vandløbet fra år til år.

Den fra oprensningen hidrørende fyld m.v., der fremkommer ved vandløbets regulativmæssige vedligeholdelse, er brugerne af de tilstødende jorder pligtige til at fjerne til mindst 5 meter fra vandløbskanten eller sprede i et ikke over 10 cm tykt lag, inden hvert års 1. maj.

Det påhviler den enkelte ejer eller bruger selv at undersøge, om der er oplagt fyld, som skal fjernes eller spredes. Unnlader en ejer eller bruger at fjerne eller sprede fylden, kan vandløbsmyndigheden med 2 ugers skriftligt varsel til ejeren eller brugeren lade arbejdet udføre på den pågældendes bekostning.

8.9 Udbedring af bygværker og skråningssikringer

Udbedring af bygværker og skråningssikringer foretages fortrinsvis i perioden marts-april eller september-oktober.

8.10 Klager vedrørende vandløbets vedligeholdelse

Lodsejere - eller andre med interesse i vandløbet - der måtte finde vandløbets vedligeholdelsestilstand eller specielle forhold vedrørende vandløbet utilfredsstillende, kan rette henvendelse herom til vandløbsmyndigheden.



9. TILSYN

Tilsynet med vandløbet udføres på foranledning af vandløbsmyndigheden.

Vandløbsmyndigheden foretager normalt offentligt syn over vandløbet i oktober måned.

Bredejere, organisationer eller andre, der har ønsker om at deltage i dette syn, kan træffe nærmere aftale herom med vandløbsmyndigheden.



10. REVISION

Dette regulativ skal senest optages til revision den 1. marts 2005.

11. REGULATIVETS IKRAFTTRÆDEN

Regulativet har været bekendtgjort og fremlagt til gennemsyn i 8 uger med adgang til at indgive eventuelle indsigelser og ændringsforslag inden den 18. november 1995.

Ved indsigelsesfristens udløb var der ikke indkommet indsigelser/bemærkninger til regulativets indhold og udformning.

Regulativet er herefter endeligt vedtaget af

Slagelse Kommune, den 22. december 1996.



Jens Jørgensen
Borgmester



THORKIL JØRGENSEN
TEKNISK CHEF

Regulativet træder i kraft fra datoen for regulativets vedtagelse.