

# Vibeholmrenden

Opmålt af DDH Roskilde sep. 1994

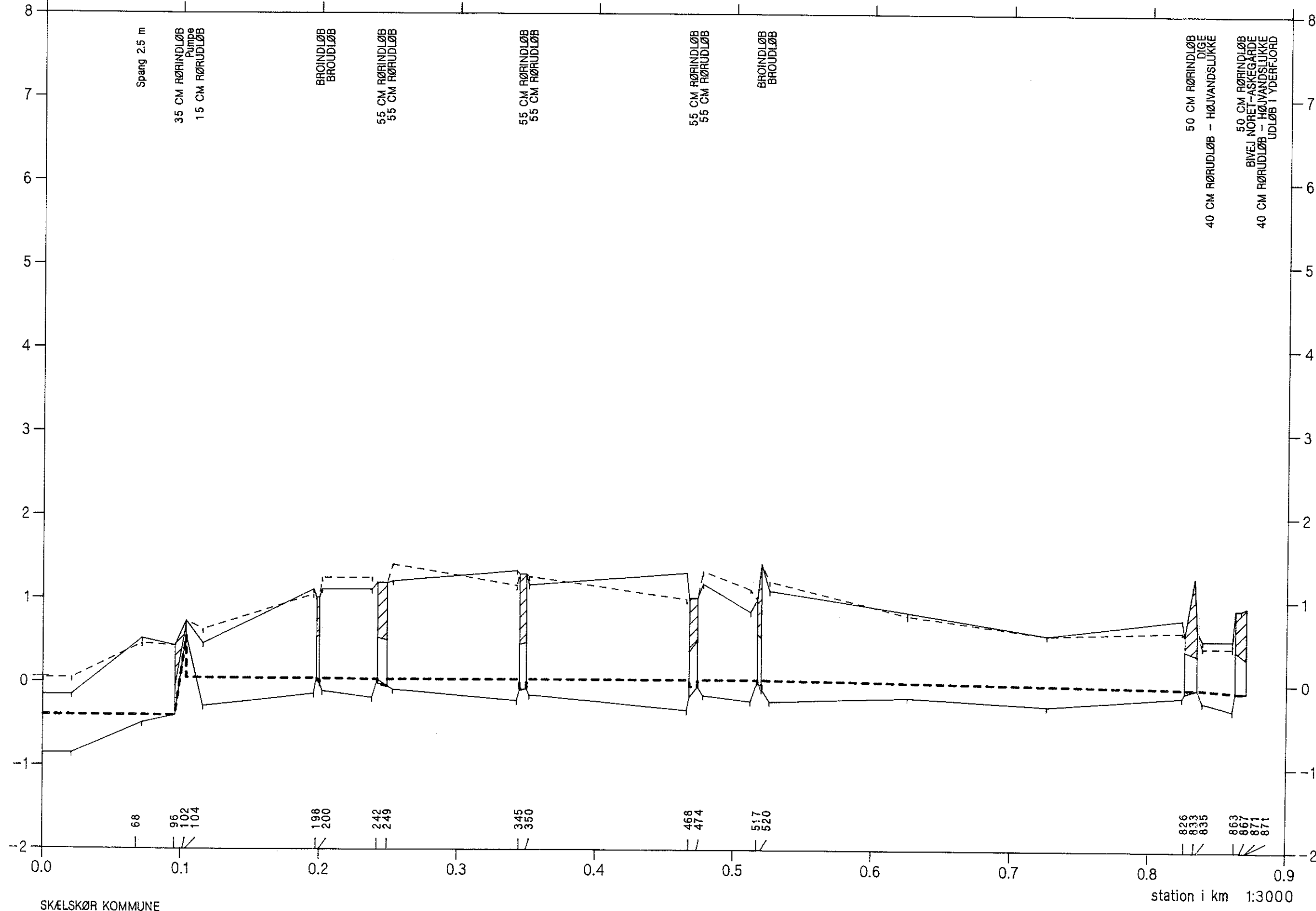


- Ny regulativ bundkote
- - - Terræn i højre side
- Terræn i venstre side
- Dybeste punkt i tværprofilen

HEDESELSKABET



kote i m 1:50



SKÆLSKØR KOMMUNE

station i km 1:3000

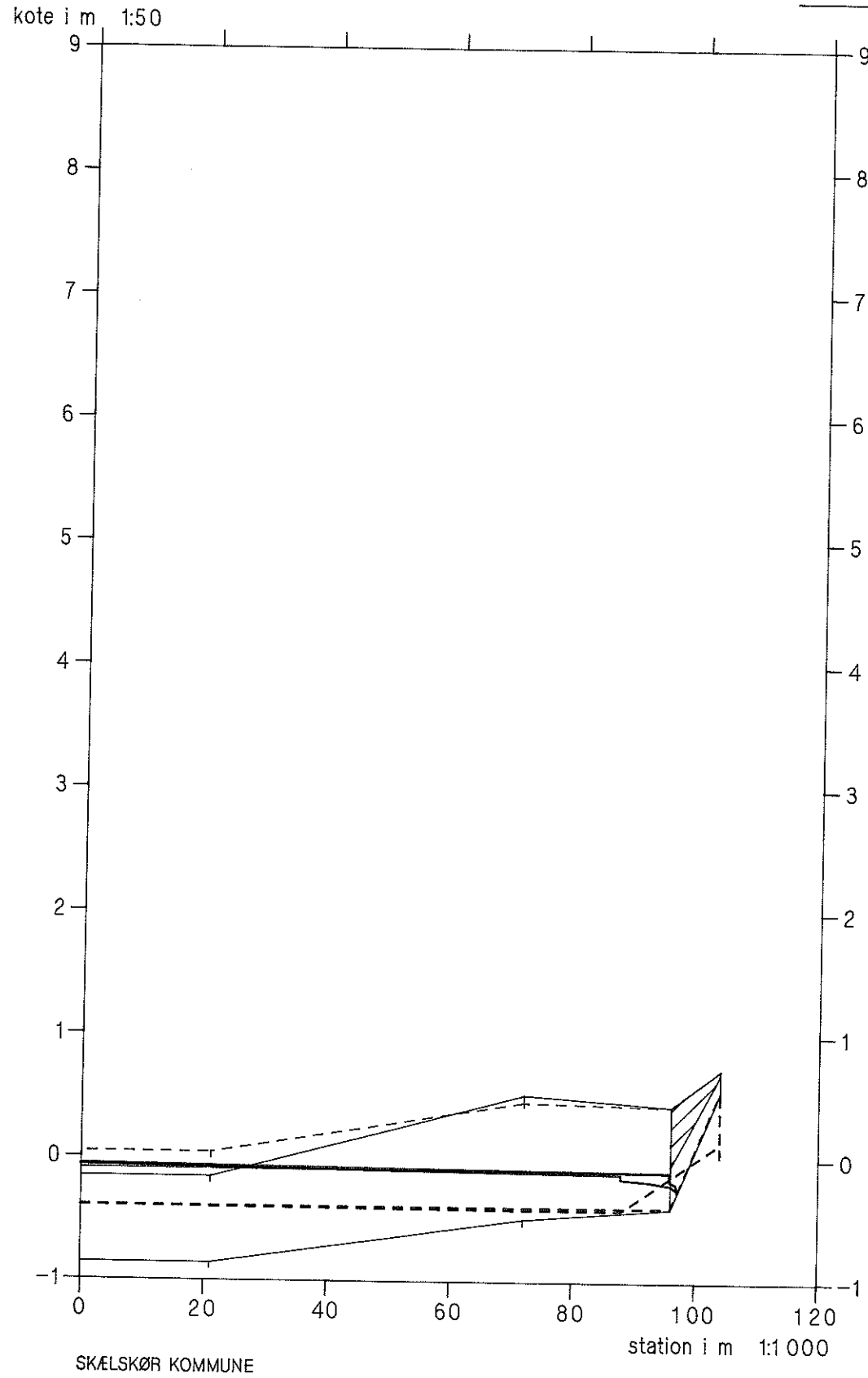
# Vibeholmrenden

Opmålt af DDH Roskilde sep. 1994



- Gammel regulativ bundkote
- Terræn i højre side
- Terræn i venstre side
- Dybeste punkt i tværprofilen

- Vandspejl. Median max. (Nyt regulativ)
- Vandspejl. Median max. (Gammelt regulativ)
- Vandspejl. Median max. (Opmåling)
- Ny regulativ bundkote



# Vibeholmrenden

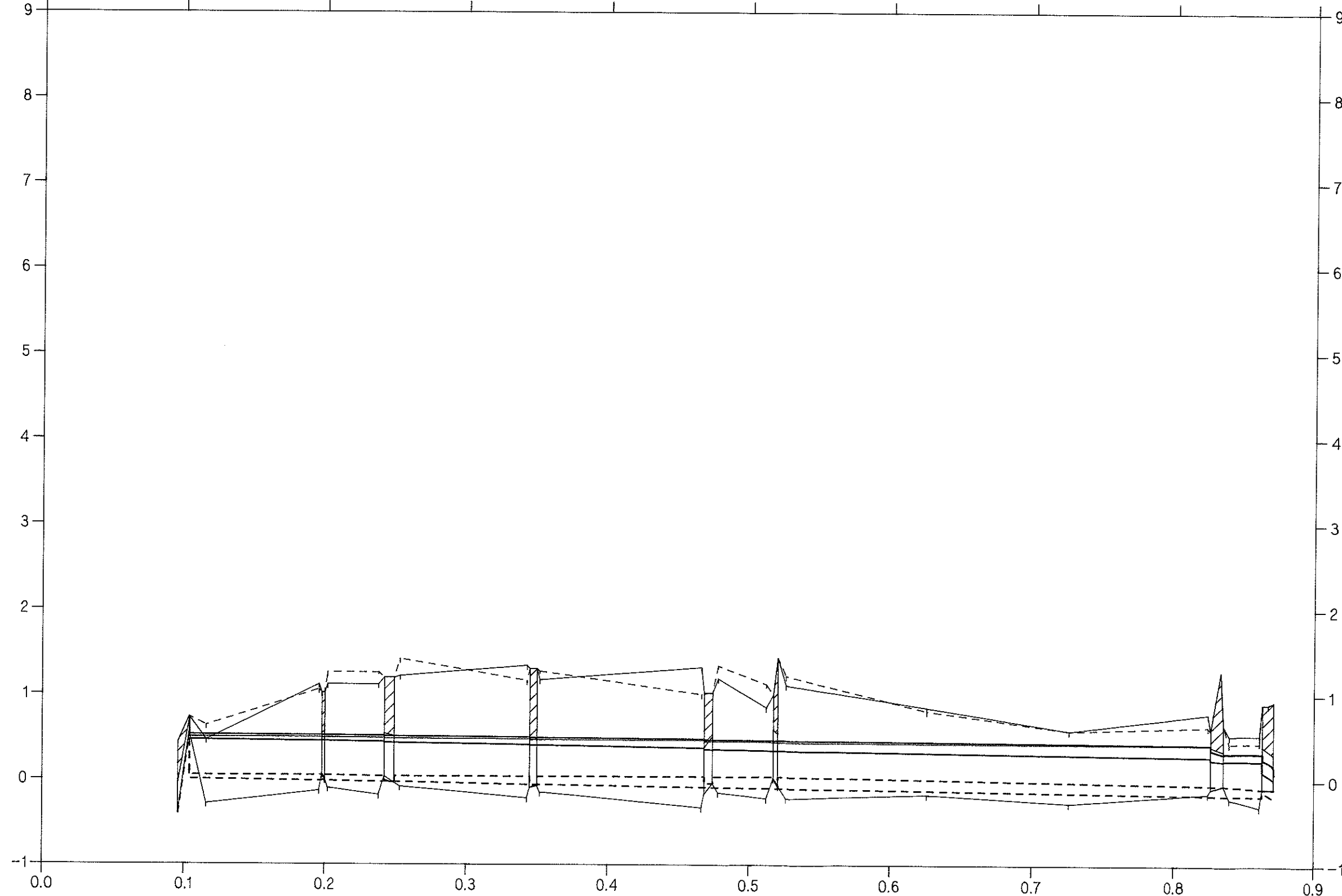
Opmålt af DDH Roskilde sep. 1994



- Gammel regulativ bundkote
- Terræn i højre side
- Terræn i venstre side
- Dybeste punkt i tværprofilet
- Vandspejl. Median max. (Nyt regulativ)
- Vandspejl. Median max. (Gammelt regulativ)
- Vandspejl. Median max. (Opmåling)
- Ny regulativ bundkote



kote i m 1:50



SKÆLSKØR KOMMUNE

station i km 1:3000

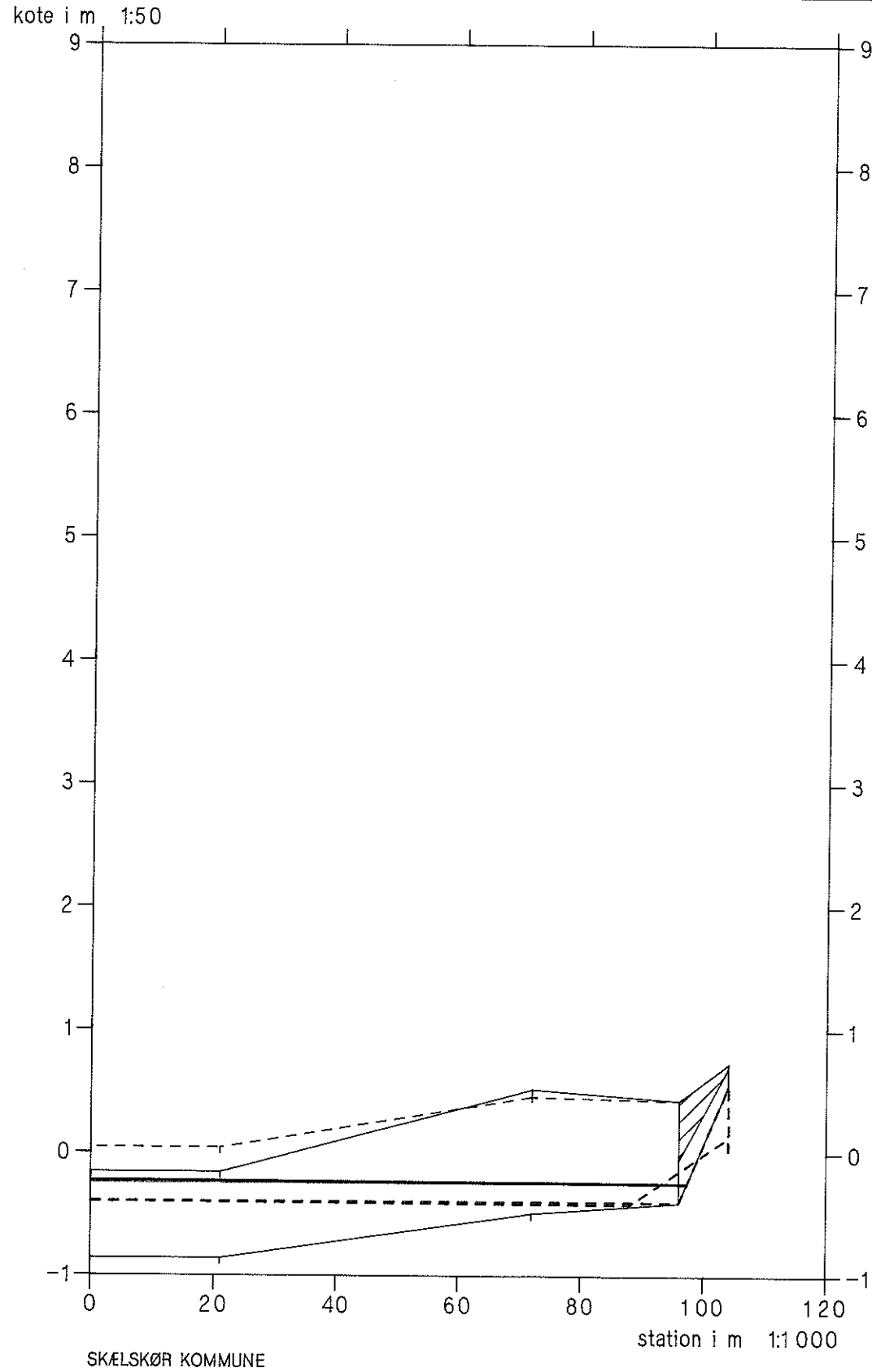
# Vibeholmrenden

Opmålt af DDH Roskilde sep. 1994



- Gammel regulativ bundkote
- Terræn i højre side
- Terræn i venstre side
- Dybeste punkt i tværprofilet

- Vandspejl. Vinter middel. (Nyt regulativ)
- Vandspejl. Vinter middel. (Gammelt regulativ)
- Vandspejl. Vinter middel. (Opmåling)
- Ny regulativ bundkote



# Vibeholmrenden

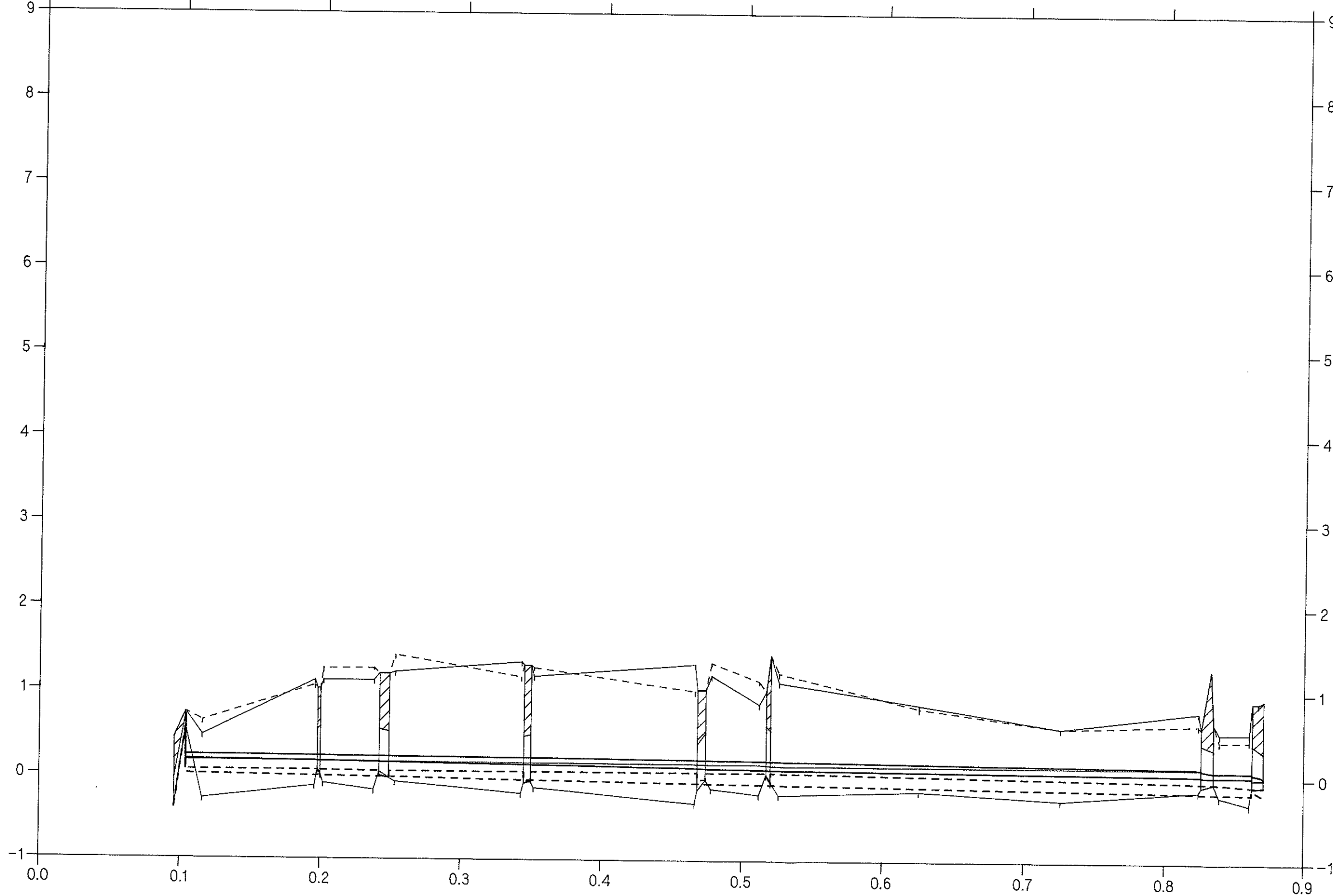
Opmålt af DDH Roskilde sep. 1994



- Gammel regulativ bundkote
- Terræn i højre side
- Terræn i venstre side
- Dybeste punkt i tværprofilet
- Vandspejl. Vinter middel. (Nyt regulativ)
- Vandspejl. Vinter middel. (Gammelt regulativ)
- Vandspejl. Vinter middel. (Opmåling)
- Ny regulativ bundkote



kote i m 1:50



SKELSKØR KOMMUNE

station i km 1:3000