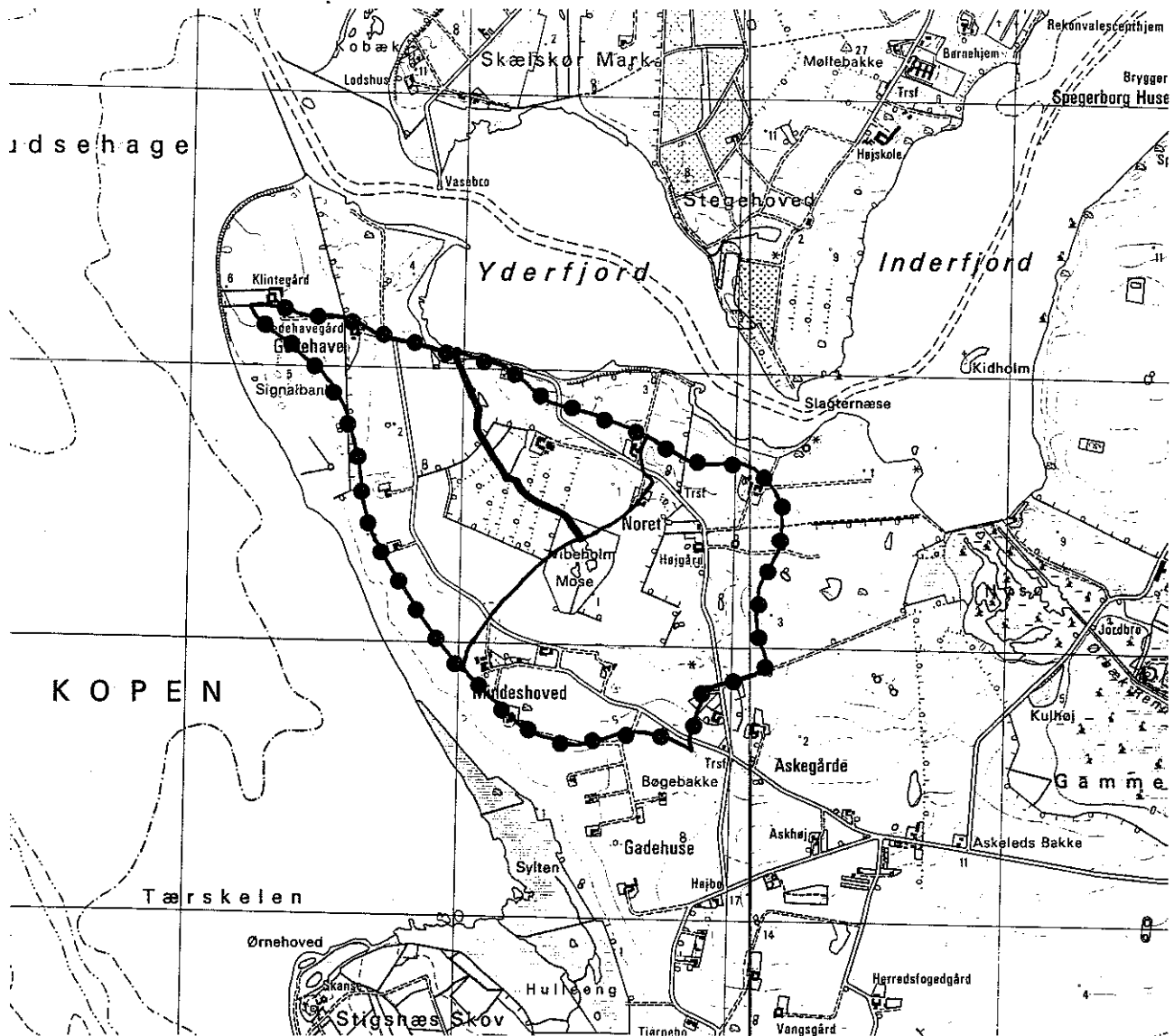






Vibeholmrenden

st. 0 0.81 km² UTM 643420, 6123380
 st. 1.60 km² UTM 64-2960, 6124070



SIGNATURFORKLARING

-  Åbne vandløb
-  Rørlagte vandløb
-  Slut Oplandsgrænse
-  Start Oplandsgrænse

Til tjenstlig brug ved Det Danske Hedeselskab,
 særlig tryk med Kart og Matrikelstyrelsens tilladelse.

HEDESELSKABET

Miljø- og energiteknik
 Roskilde

Ringstedvej 20
 4000 Roskilde

Telefon 46 30 03 10
 Telefax 46 30 03 11



Sag: **Skælskør regulativ**

Sag nr.: 310 94239

Emne: **Oversigtskort med oplandsgrænser**

Mål: 1 : 25.000

Kotesystem: DNN

Dato: 05.10.1994

Godkendt:

Sagsbehandler: JS

Tegnet: HTC

Rettet:

Tegn.nr.:

Bilag: 01