

# LUNGRENDEN

Opmåling foretaget af DDH/Roskilde marts 1994

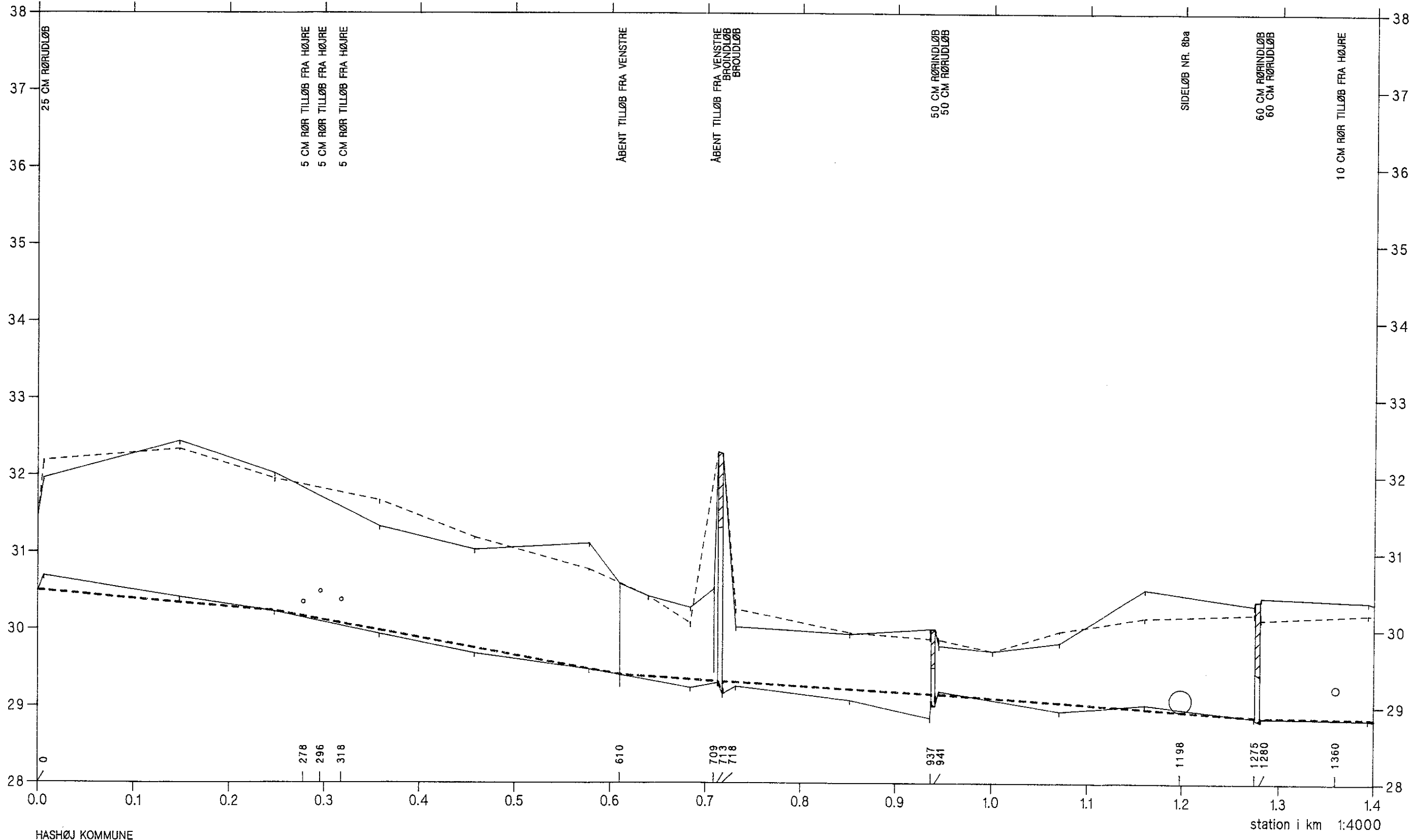


HEDESELSKABET



- Ny regulativ bundkote
- - - Terræn i højre side
- Terræn i venstre side
- Dybeste punkt i tværprofilen

kote i m 1:50



HASHØJ KOMMUNE

# LUNGRENDEN

Opmåling foretaget af DDH/Roskilde marts 1994

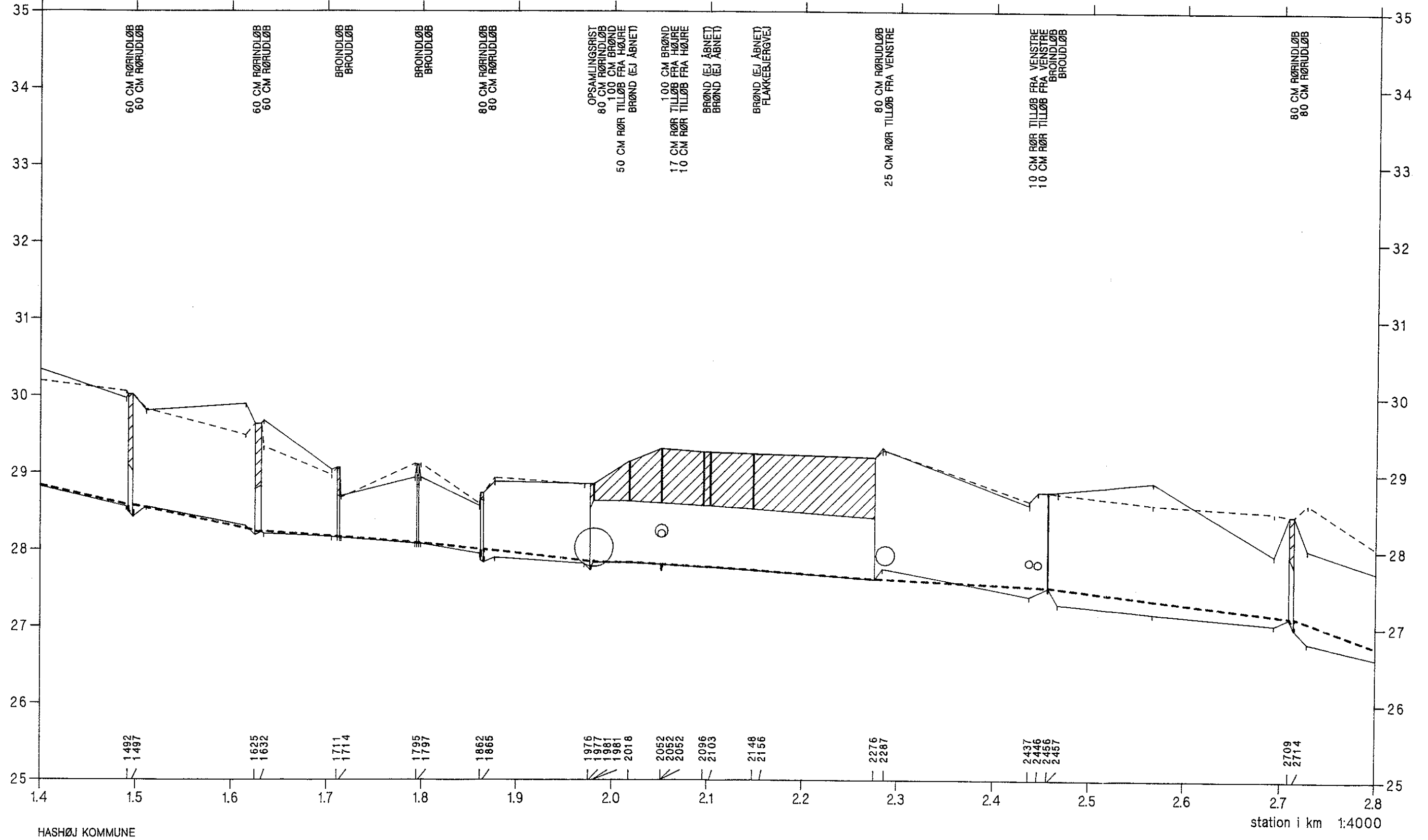


HEDESELSKABET



- Ny regulativ bundkote
- - - - - Terræn i højre side
- Terræn i venstre side
- Dybeste punkt i tværprofilen

kote i m 1:50



60 CM RØRINDLØB  
60 CM RØRINDLØB

60 CM RØRINDLØB  
60 CM RØRINDLØB

BROINDLØB  
BROINDLØB

BROINDLØB  
BROINDLØB

80 CM RØRINDLØB  
80 CM RØRINDLØB

OPSAMLINGSRIST  
80 CM RØRINDLØB  
100 CM BRØND  
100 CM BRØND  
50 CM RØR TILLØB FRA HØJRE  
BRØND (EJ ÅBNET)

100 CM BRØND  
17 CM RØR TILLØB FRA HØJRE  
10 CM RØR TILLØB FRA HØJRE  
BRØND (EJ ÅBNET)  
BRØND (EJ ÅBNET)

BRØND (EJ ÅBNET)  
FLAKKEBJERGVEJ

80 CM RØRINDLØB  
25 CM RØR TILLØB FRA VENSTRE

10 CM RØR TILLØB FRA VENSTRE  
10 CM RØR TILLØB FRA VENSTRE  
BROINDLØB  
BROINDLØB

80 CM RØRINDLØB  
80 CM RØRINDLØB

1492  
1497

1625  
1632

1711  
1714

1795  
1797

1862  
1865

1976  
1977  
1981  
1981  
2018

2052  
2052  
2052  
2096  
2103

2148  
2156

2276  
2287

2437  
2446  
2456  
2457

2709  
2714

# LUNGRENDEN

Opmåling foretaget af DDH/Roskilde marts 1994

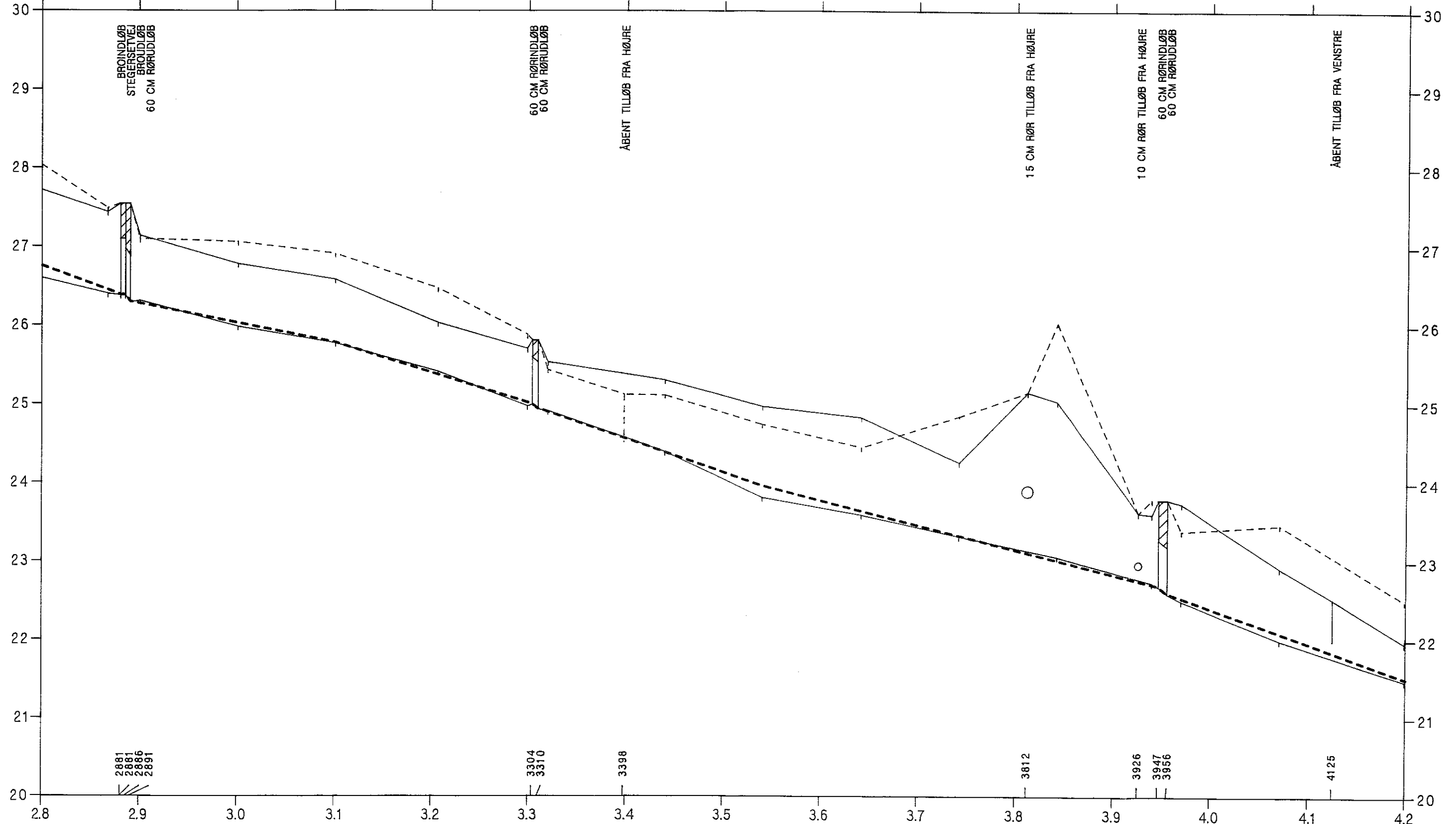


HEDESELSKABET



- Ny regulativ bundkote
- - - Terræn i højre side
- Terræn i venstre side
- Dybeste punkt i tværprofil

kote i m 1:50



HASHØJ KOMMUNE

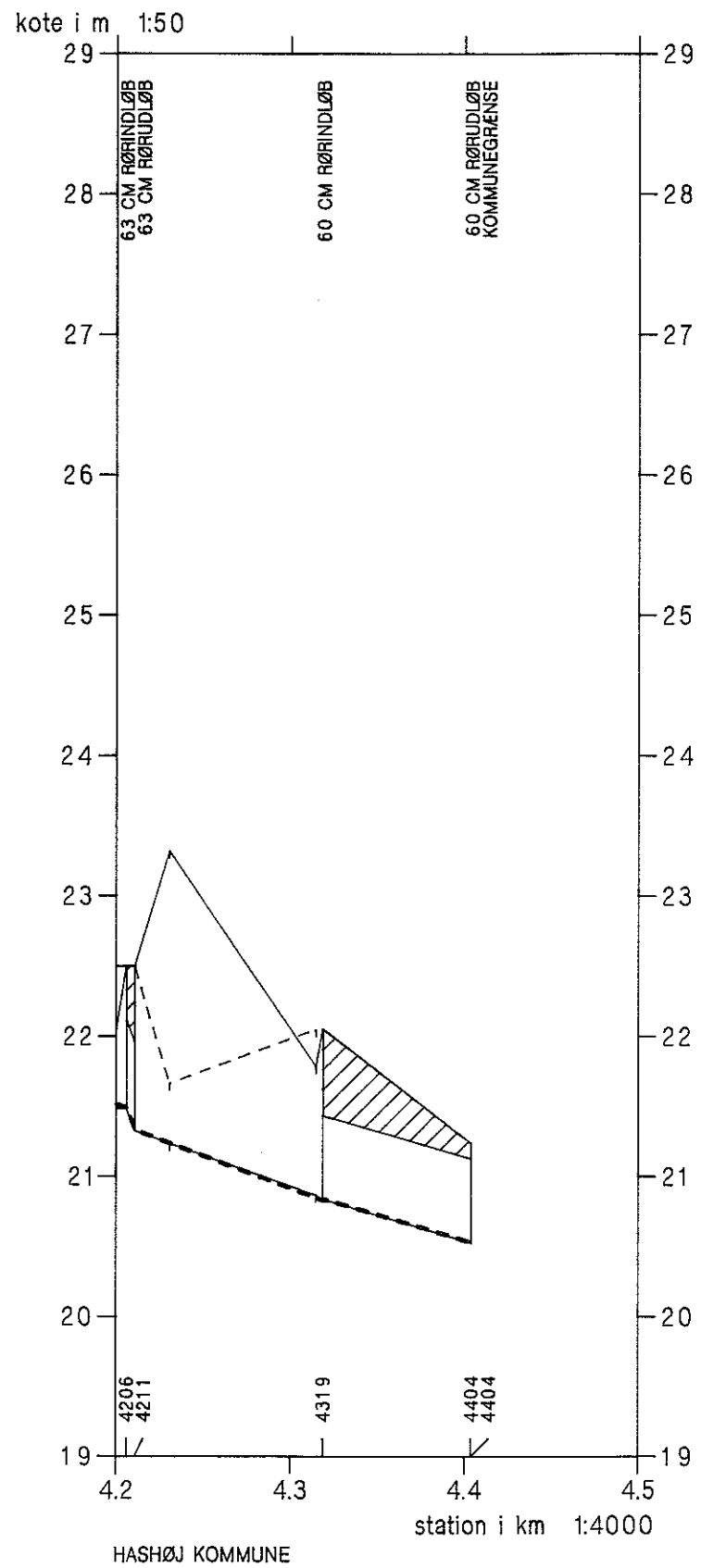
station i km 1:4000

# LUNGRENDEN

Opmåling foretaget af DDH/Roskilde marts 1994



- Ny regulativ bundkote
- Terræn i højre side
- Terræn i venstre side
- Dybeste punkt i tværprofil

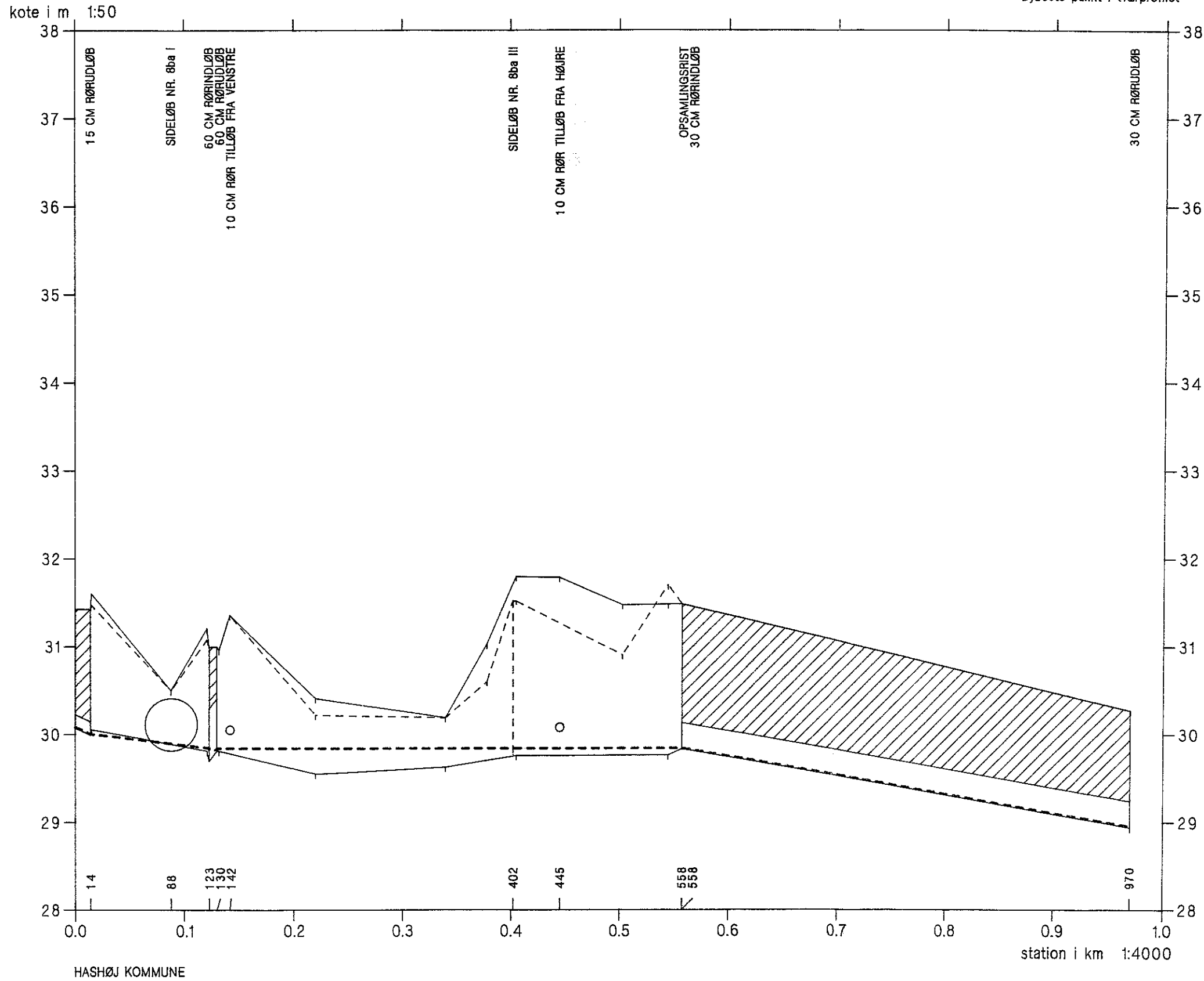


# SIDELØB NR. 8ba (LUNGRENDEN)

Opmålt af DDH/Roskilde marts 1994



- Ny regulativ bundkote
- - - - - Terræn i højre side
- Terræn i venstre side
- Dybeste punkt i tværprofilet

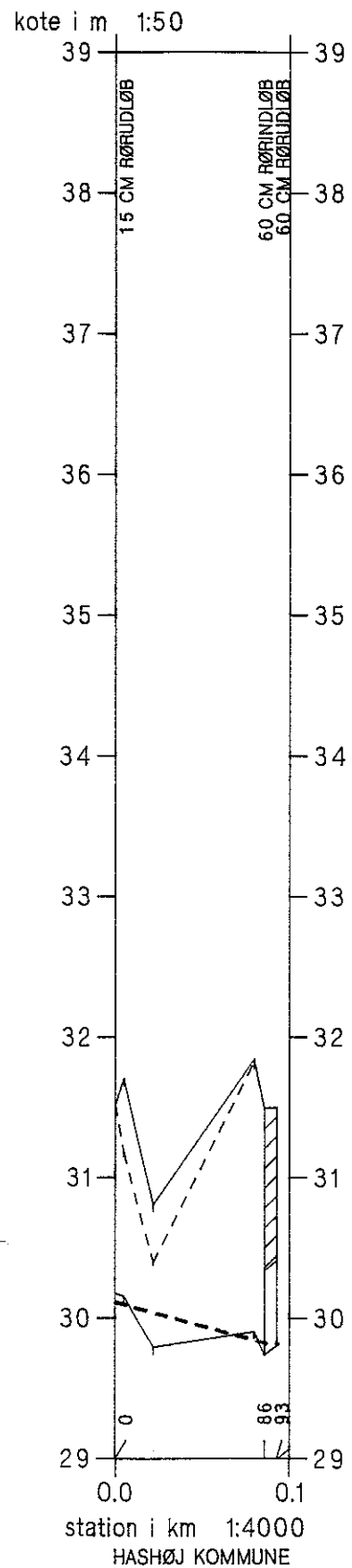


# SIDELØB NR. 8ba I (LUNGRENDEN)

Opmålt af DDH marts 1994



- Ny regulativ bundkote
- Terræn i højre side
- Terræn i venstre side
- Dybeste punkt i tværprofilet



# SIDELØB NR. 8ba III (LUNGRENDEN)

Opmålt af DDH/Roskilde marts 1994



- Ny regulativ bundkote
- Terræn i højre side
- Terræn i venstre side
- Dybeste punkt i tværprofilet

