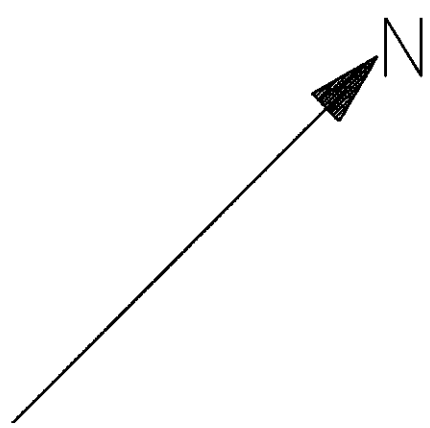








2  
11.06.


# Lungrenden, KVL. 8b

## Station 0 - 2336



### Signaturforklaring

- Åbent vandløb
- - - - - Rørlagt vandløb
- |————— Overkørsel
- ×—×—× Ejerlavsgrense
- - - - - Matrikelskel
- ..... Vejmidte
- Brugsgrænse
-  Bygning
-  Brønd
-  Eng/mose
-  Løvskov
-  Nåleskov
-  Sø

<b>HEDESELSKABET</b>				Ringstedvej 20 4000 Roskilde	
Miljøanlæg og GIS Roskilde				Telefon 46 30 03 10 Telefax 46 30 03 11	
Sags: <b>Skøelskør regulativ</b>				Sag nr: <b>310 94239</b>	
Emne: <b>Vandløbskort til regulativ</b>				Måst: <b>1: 4000</b>	Kotesystem: <b>DNN</b>
Dato: <b>31.10.1994</b>	Godkendt:	Sagsbehandler: <b>JS</b>	Tegnet: <b>HTC</b>	Rettet:	Tegn nr: <b>08b</b>
				Bløst: <b>2</b>	

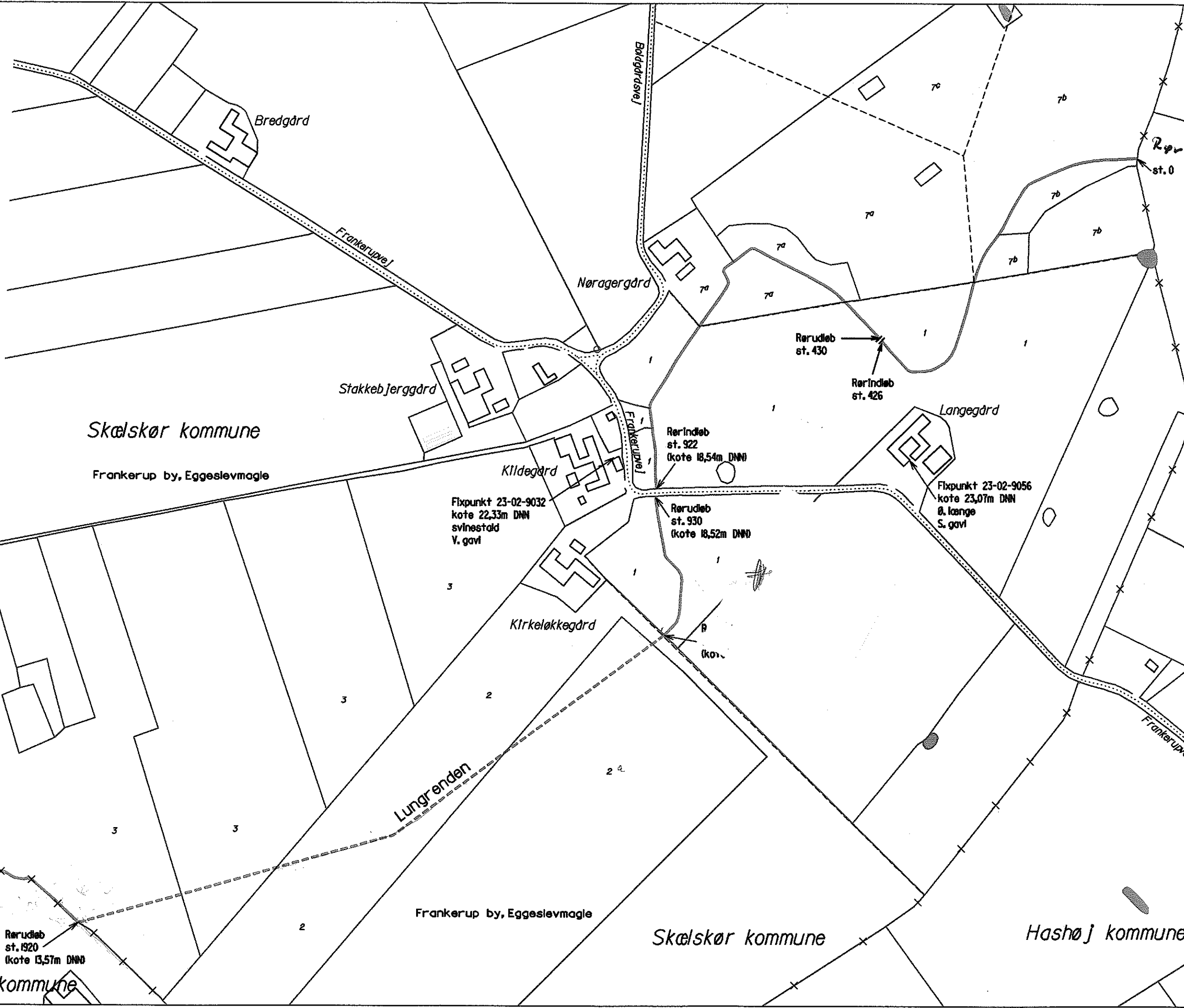
Flemming

8c

2

TV.

2#h.



Skælskør kommune

Frankerup by, Eggeslevmagle

Kildegård

Fixpunkt 23-02-9032  
kote 22,33m DNN  
svinestald  
V. gavl

Rørløb  
st. 922  
(kote 18,54m DNN)

Rørløb  
st. 930  
(kote 18,52m DNN)

Langegård

Fixpunkt 23-02-9056  
kote 23,07m DNN  
Ø. længe  
S. gavl

Kirkeløkkegård

Lungrenden

Frankerup by, Eggeslevmagle

Skælskør kommune

Hashøj kommune

Hashøj kommune

Øllemoserenden

st. 2320  
Rørløb

st. 2336  
Rørløb i Øllemoserenden

Rørløb  
st. 1920  
(kote 13,57m DNN)

Rør  
st. 0