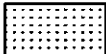

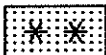





Øllemoserenden, KVL. 8a

Station 0 - 2030



Signaturforklaring

- | | | | |
|---|-----------------|---|----------|
| ————— | Åbent vandløb |  | Eng/mose |
| - - - - - | Rørlagt vandløb |  | Løvskov |
| ————— ————— | Overkørsel |  | Nåleskov |
| -x-x-x- | Ejerlavsgrense |  | Sø |
| - - - - - | Matrikelskel | | |
| | Vejmidte | | |
| ————— | Brugsgrænse | | |
|  | Bygning | | |
| o | Brønd | | |

HEDESELSKABET				Ringstedvej 20 4000 Roskilde		
Miljøanlæg og GIS Roskilde				Telefon 46 30 03 10 Telefax 46 30 03 11		
Sags: Skøelskør regulativ				Sag nr: 310 94239		
Emne: Vandløbskort til regulativ				Mål: 1: 4000	Kotesystem: DNN	
Dato: 31.10.1994	Godkendt:	Sagsbehandler: JS	Tegnet: HTC	Rettet:	Tegn.nr: 08a	Bilag: 2

