

Øllemoserenden

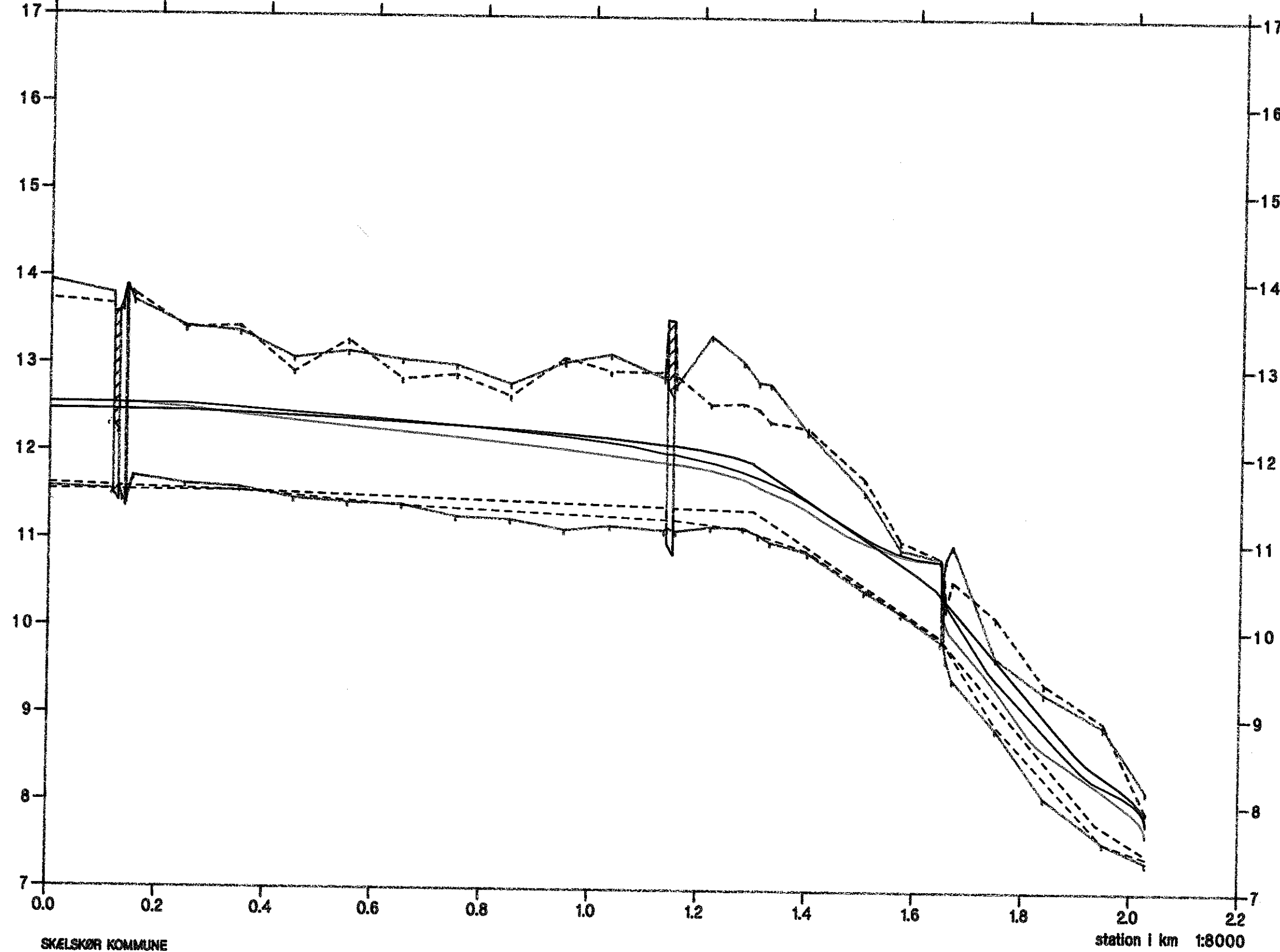
Opmåling foretaget af DDH Juni 1989.



- Gammel regulativ bundkote
- Terrain i højre side
- Terrain i venstre side
- Dybeste punkt i tværprofil
- Vandpejl. Median max. (Nyt regulativ)
- Vandpejl. Median max. (Gammelt regulativ)
- Vandpejl. Median max. (Opmåling)
- Ny regulativ bundkote



kote i m 1:50



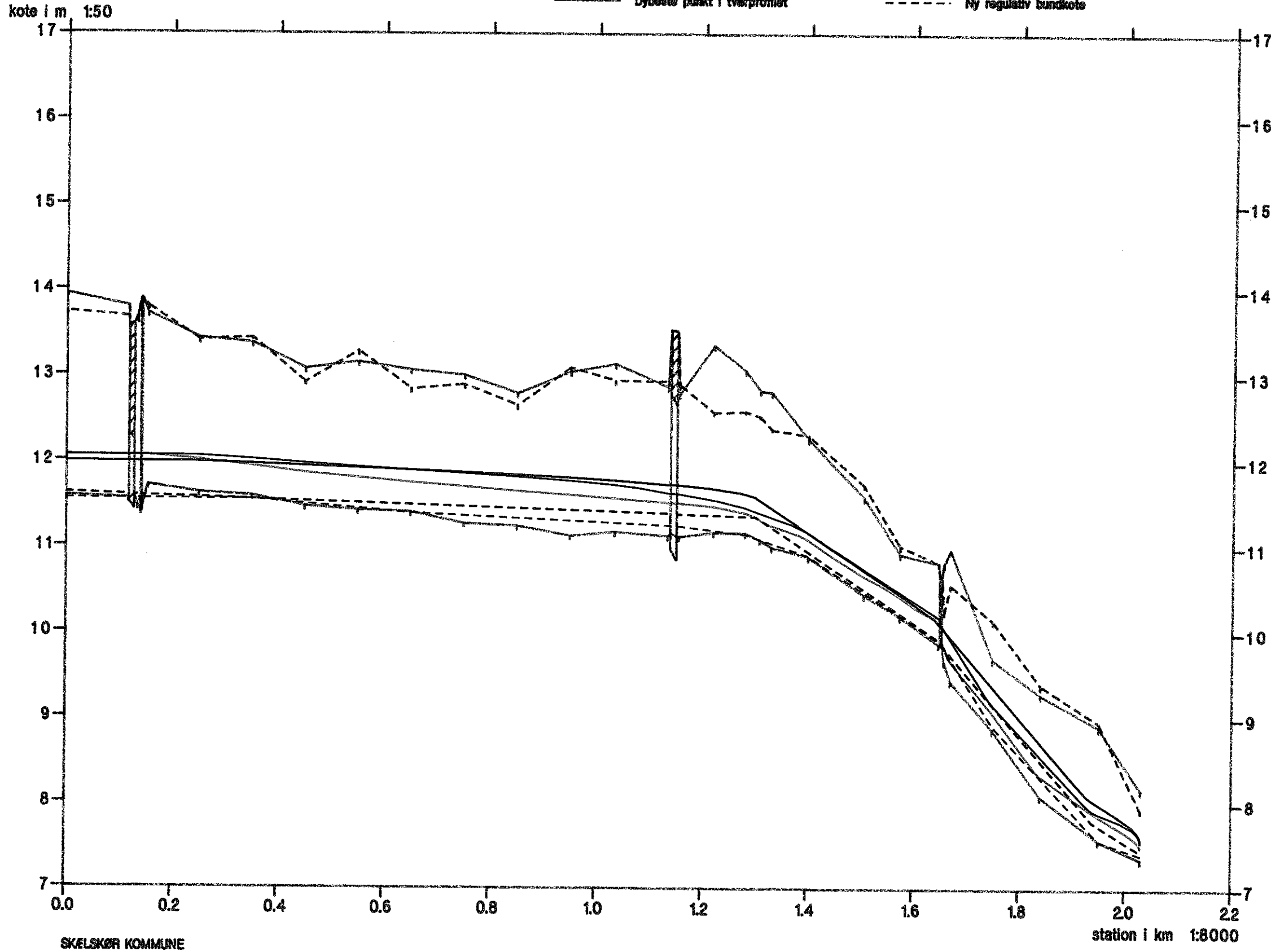
SKELSKØR KOMMUNE

Øllemoserenden

Opmåling foretaget af DDH Juni 1989.



- Gammel regulativ bundkote
- Terrain i højre side
- Terrain i venstre side
- Dybeste punkt i tværprofil
- Vandspejl. Vinter middel. (Nyt regulativ)
- Vandspejl. Vinter middel. (Gammelt regulativ)
- Vandspejl. Vinter middel. (Opmåling)
- Ny regulativ bundkote



Lungrenden

Opmåling foretaget af DDH juni 1989.



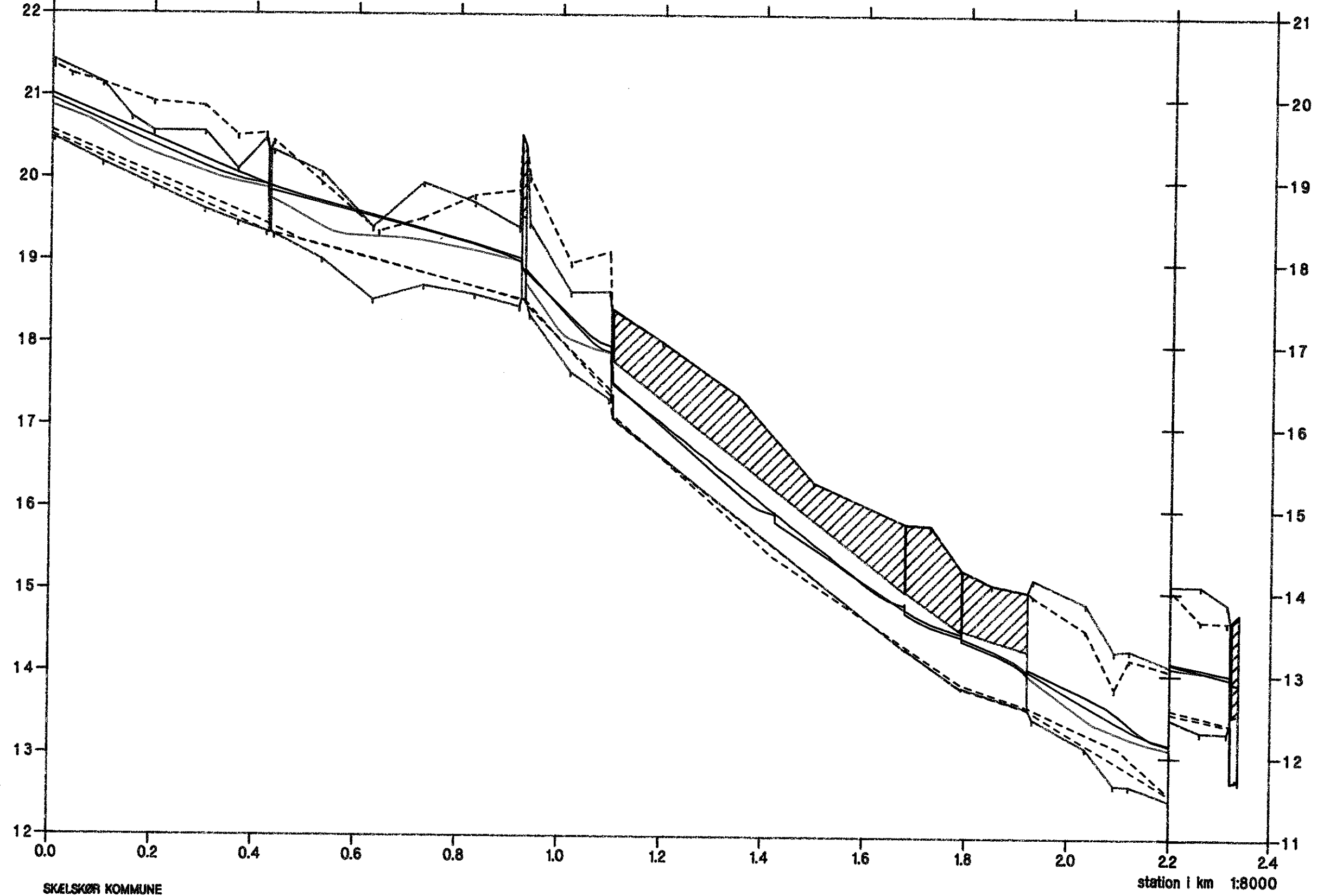
- Gammel regulativ bundkote
- - - - - Terrain i højre side
- Terrain i venstre side
- Dybeste punkt i tværprofil

- vandspejl. Median max. (Nyt regulativ)
- Vandspejl. Median max. (Gammelt regulativ)
- Vandspejl. Median max. (Opmåling)
- - - - - Ny regulativ bundkote

HEDESELSKABET



kote i m 1:50



Lungrenden

Opmåling foretaget af DDH juni 1989.



- Gammel regulativ bundkote
- Terrain i højre side
- Terrain i venstre side
- Dybeste punkt i tværprofil

- Vandspejl. Vinter middel. (Nyt regulativ)
- Vandspejl. Vinter middel. (Gammelt regulativ)
- Vandspejl. Vinter middel. (Opmåling)
- Ny regulativ bundkote

HEDESELSKABET

