



Lokal UdviklingsPlan 2022

Lokalområdet omkring Kirkeskoven bestående af Bisserup, Glænø, Rude, Venslev og Ørslev

Udarbejdet af arbejdsgruppen for Bisserup Byting, Glænørådet, lokalrådet for Ørslev og omegn, Rude Beboerforening og Venslev Lokalråd i samarbejde med Slagelse Kommune

Indholdsfortegnelse	2
1. Indledning/forord	3
2. Beskrivelse af områderne	4
2.1. Bisserup	5
2.2. Glænø	7
2.3. Rude	9
2.4. Venslev	10
2.5. Ørslev	12
3. Visionen	13
4. Målsætninger og indsatsområder	14
4.1. Bosætning	14
4.2. Den samlede institution Kirkeskoven	16
4.2.1. Vision	16
4.2.2. Om Kirkeskoven	16
4.2.3. Mål for udviklingen	17
4.2.4. Handleplan	17
4.3. Infrastruktur	18
4.3.1. Vision	18
4.3.2. Om infrastrukturen	18
4.3.3. Bredbånd og mobiltelefon	18
4.3.4. Mobilitet	18
4.3.5. Bedre udnyttelse af ressourcer	18
4.3.6. Mål for udviklingen	19
4.3.7. Handleplan	19
4.4. Natur	20
4.4.1. Vision	20
4.4.2. Om naturen	20
4.4.3. Projekter og projektidéer	21
4.4.4. Mål for udviklingen	21
4.4.5. Handleplan	21
4.5. Samarbejde og fællesskab	23
4.5.1. Vision	23
4.5.2. Om samarbejde og fællesskab	23
4.5.3. Mål for udviklingen	24
4.5.4. Handleplan	24
4.6. Kultur	25
4.6.1. Vision	25
4.6.2. Om kulturen	25
4.6.3. Mål for udviklingen	25
4.3.4. Handleplan	25
5. Kommunens planer, strategier og politikker med relevans for aktuel LUP	26
5.1. Kernefortællingen	26
5.2. Ejendomsstrategien	26
5.3. Landsbyanalysen	26
5.4. Kommunens Bæredygtighedsstrategi	26
5.5. Kommuneplan og kommuneplantillæg	26

1. Indledning/forord

I august 2015 afholdt Bisserup, Rude og Venslev lokalråd et første fælles event "tør du bo på landet" med tilskud fra Slagelse Kommune. Dette blev den første spæde start på et formelt samarbejde, der efterfølgende har dannet grobund for denne Lokale Udviklingsplan (LUP).

I 2019 blev etableret en formel arbejdsgruppe med deltagelse af repræsentanter fra Bisserup, Rude, Venslev, Ørslev og Glænø. Opgaven var at beskrive områdets styrker og potentialer samt den udvikling, som efterspørges af borgerne for at sikre at området er et godt, trygt og attraktivt sted at leve og bo i, både nu og i årene fremover.

Målgruppen for denne LUP er politikere og ansatte i Slagelse Kommune samt fonde og øvrige samarbejdspartnere, der alle via LUP'en kan få et billede af, hvordan vi ønsker, at vores område skal udvikle sig. Men målgruppen er også områdets nuværende og fremtidige borgere, der via LUP'en kan inspireres til, hvordan de kan medvirke til den positive udvikling.

Tålmodigheden har været sat på prøve i denne proces, hvor COVID19 betød, at arbejdet flere gange måtte starte forfra og med løbende udskiftning i arbejdsgruppen. Vi har i den forbindelse været meget taknemmelig for kommunens facilitator, Anne Justiniano, der efter hver COVID nedlukning og udskiftning i arbejdsgruppen, har hjulpet med opsamling og overblik over det foreløbige arbejde.

En positiv bivirkning af den lange proces har været, at der løbende er kommet nye input og vinkler til arbejdet, hvilket har medvirket til, at vi er blevet stadig mere bevidste om såvel den enkelte landsbys styrker og potentialer, men også hvilke værdier, der binder os sammen.

Hver landsby har sit særkende, og historisk er vi alle præget af Holsteinborg. I processen blev det dog stadig mere tydeligt, at den samlede institution Kirkeskoven i dag står centralt som den institution, der skaber sammenhængskraften i området. LUP'ens område er derfor defineret som Kirkeskovsskolens skoledistrikt med Kirkeskoven, hvormed forstås skolen og tilhørende institutioner, som omdrejningspunkt. Alle landsbyer har været repræsenteret i arbejdsgruppen, dog undtagen Sønder Bjerger, der endnu ikke har etableret lokalråd, og hvor det derfor ikke har været muligt at få udpeget repræsentanter.

LUP'en præsenterer de enkelte landsbyers styrker og potentialer og indeholder 6 strategiske indsatsområder, som alle landsbyer kan se sig selv i, nemlig:

- Bosætning
- Skole
- Infrastruktur
- Natur
- Samarbejde og fællesskab
- Kultur

God læselyst!

2. Beskrivelse af lokalområderne

Lokalområderne og landsbyerne er alle i større eller mindre grad formet med udgangspunkt i Holsteinborg Gods, der har været hjemsted for familien Holstein siden år 1707.

Familien har gennem tiden spillet en væsentlig rolle indenfor dansk kultur og politik, lokalt såvel som nationalt. Lokalt etablerede den første lensgreve, Ulrich Adolph von Holstein, bl.a. 10 landsbyskoler. I dag er skolerne samlet på Kirkeskovsskolen, der blev den første overbygningsskole på landet i det gamle Vest-sjællands Amt. Kirkeskovsskolen fungerer også i dag som samlende kraftcenter for området.

Den sjette lensgreve, Frederiks Adolph Holstein, var også interesseret i at udvikle lokalsamfundet, og i hans tid blev der opført 14 skoler og 12 husflidsskoler. Derudover fik han oprettet Nordeuropas første sparekasse i 1810, ligesom Danmarks første sygekasse blev oprettet i 1811, og 11 industrivirksomheder blev etableret i Bisserup. I et kulturhistorisk perspektiv har Holsteinborg Gods også haft betydning, blandt andet fordi H.C. Andersen ofte besøgte stedet, og fordi det første juletræ i Danmark blev tændt her i 1808.



Holsteinborg Gods

2.1. Bisserup

Bisserup ligger i områdets østligste hjørne med Smålandsfarvandet mod syd, Holsteinborg skov mod vest og kommunegrænsen til Næstved mod nord og øst. Byen er en af Slagelse Kommunes 14 "store landsbyer" med bl.a. en velfungerende dagligvarebutik, lystbådehavn, campingplads og et sommerhusområde med ca. 300 sommerhuse. Ved havnen er der en kro med overnatningsmuligheder. Kroen har åbent hele året, og om sommeren er der yderligere to spisesteder.

I byen er der bl.a. en integreret daginstitution, en del enkeltmandsvirksomheder, flere it-firmaer og flere gallerier. I hele byen og en del af sommerhusområdet er der adgang til fibernet, og der er generelt en fin digital dækning.


Byens historie går langt tilbage. Der er stadig spor efter skanser mod syd anlagt i 1000-tallet, og havnen har op igennem tiden været en vigtig udskibningshavn for bl.a. korn og træ og senere en vigtig fiskerihavn for bl.a. ålefiskeri. Som nævnt i indledningen har greverne på Holsteinborg Gods op igennem tiden været initiativtagere til bl.a. byens første skoler, en sparekasse og en af Danmarks ældste, stadig fungerende brugsforeninger.

I dag er mange af de gamle huse fra både før og efter udskiftningen stadig bevaret og deres historie er igennem de seneste år blevet skrevet ned. Henover sommeren er der guidede ture rundt i byen, hvor to landsbyguiden fortæller om historien.

I dag har Bisserup godt 500 faste indbyggere og gode muligheder for sociale fællesskaber for alle aldre. Der er en rig tradition for beboerdemokrati i byen, hvor Bytinget, der består af alle fastboende i byen, er paraply for både mange udviklingsprojekter og de traditionelle årligt gentagne fælles arrangementer – fællesspisninger, kunststillinger, strandrensning, Skt. Hans, loppemarked, halloween,



BIS'koppen i Bisserup



Strandeng ved Bisserup

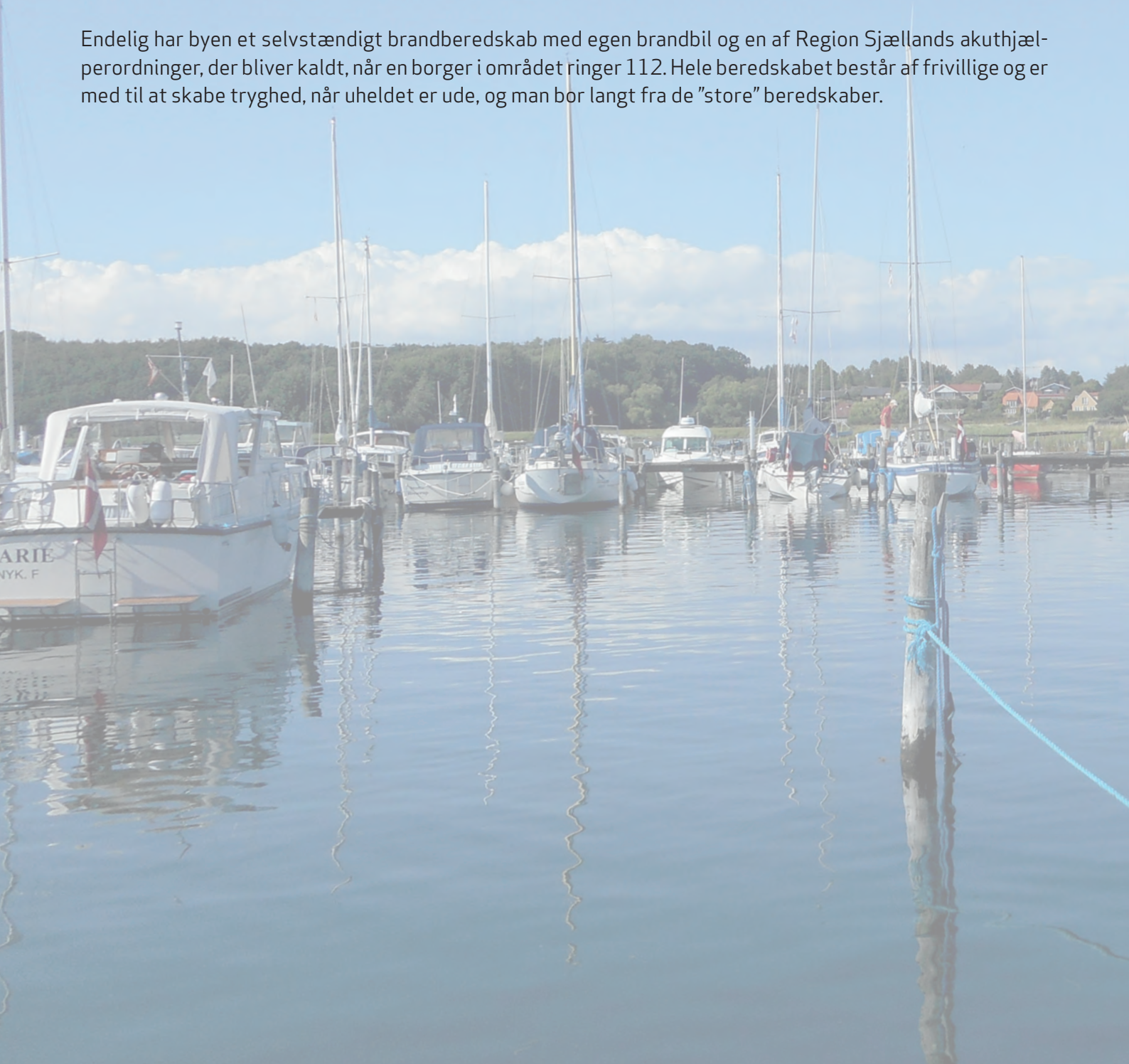


Illustration lavet af Mikkel Corint Nielsen

julecafe og solhvervsvandring. Bytingets formål er endvidere at understøtte borgere, der ønsker at afprøve nye tiltag. På den måde blev bl.a. byens multibane med cykelbane, streetballbane, skaterbakker og tennisbane etableret i et samarbejde mellem nogle iderige borgere, Bytingets arbejdsudvalg (der også fungerer som lokalrådet for Bisserup) og mange frivillige hænder.

Udover Bytinget har byen mange foreninger med specifikke formål – en tennisklub, en sejlklub, en vinterbadeklub, et digelag, en fiskeriforening, en torsdagsklub for ældre, en forsamlingshusforening og BIS 'koppen – en forening, der har købt og renoveret byens gamle missionshus, så det i dag er samlingssted med bl.a. café, bogudlån, repaircafé og musikarrangementer.

Endelig har byen et selvstændigt brandberedskab med egen brandbil og en af Region Sjællands akuthjælperordninger, der bliver kaldt, når en borger i området ringer 112. Hele beredskabet består af frivillige og er med til at skabe tryghed, når uheldet er ude, og man bor langt fra de "store" beredskaber.



2.2. Glænø

Glænø ligger mellem Stignæs og Bisserup, små 15 km sydøst for Skælskør. Øen med de to karakteristiske fed danner en barriere for de lavvandede vandområder ind mod Sjælland: Holsteinborg Nor og Basnæs Nor. Norene er delt af en 450 meter lang vejdæmning, som siden 1881 har gjort det muligt at komme tørskoet fra øen til Stubberup Huse på Sjælland.

Glænøs lerede moræneaflejringer har skabt et bakket landskab, og Bavnebanke på øens sydlige del er hele 26 meter høj. Mod øst, vest og nord går øen nærmest fladt ud i vandet, men sydkysten er kendetegnet ved stejle klinter.

Glænøs areal er 5,6 km². På øens nordlige del ligger en 60 ha stor fredskov direkte ud til Holsteinborg Nor, og mod syd ligger Klinteskoven på kanten af klinterne. De centrale dele af øen er opdyrket med aktive landbrug, så her er landskabet kendetegnet ved bølgende marker og læhegn mellem fritliggende gamle gårde og husmandssteder.

Ud mod øst- og vestkysten findes fuglerige enge og vådområder, hvor naturplejen klares af græssende kvæg, mens naturplejen af feddene ordnes af får.

Enkelte gravhøje og mange fund af flintredskaber og køkkenmøddinger bevidner, at øen har været beboet siden oldtiden. Den nævnes første gang i Valdemar Sejrs Jordebog, hvor der står, at han ejer et stenhus på Glænø. Formodentlig ejede han også øen. Navnet var oprindeligt Glæn, hvilket måske betyder "den lysende" eller "den glinsende".



Mark på Glænø, med udsigt til Bisserup



Dæmningen til Glænø



Klinterne ved sydkysten på Glænø



Hus på Glænø

Næsten alle ejendomme på Glænø har hørt under Holsteinborg Gods, men er blevet frasolgt i løbet af det 19. århundrede. Siden 1760 har øens børn kunnet gå i skole uden at skulle ind på Sjælland, og skolebygningen fra 1840 er et af de huse, som fra midten af 1900-tallet er blevet omlagt til fritidshus.

I dag bor der omkring 40 personer på Glænø. Der er 12 aktive gårde og landejendomme, heraf 5 økologiske, 2 aktive skovbrug og 20 fritidshuse.

Man kan overnatte på Haremosgård, Glænøvej 271 hvor der er Bondegaardsferie, og man kan købe is, æg, hjemmelavet saft og marmelader mm. i gårdbutikken på Sallestubbegaard, Glænøvej 299.



Høstmarked på Glænø

2.3. Rude

Rude landsby ligger i kommunens sydøstlige del i Kirkeskovsskolens skoledistrikt hvor Næstved Landevej krydser Holsteinborgvej i naturskønt område med kultur- og naturværdier.

Byen har historisk rummet mange embeds- og offentlige servicefunktioner med en særlig tilknytning til Holsteinborg Gods. I sin storhedstid har landsbyen haft sygehus, landets første sparekasse, missionshus, læge, dyrlæge- og arresthus fra tiden, hvor Rude var hovedsæde for egnens retskreds.

Helt op til slut 80'erne var der store planer for landsbyen Rude i den tidligere Skælskør Kommune. Rude har ca. 267 indbyggere og har oplevet en let tilbagegang i befolkningstallet de sidste 10 år. Omkring halvdelen af beboerne er over 50 år.

Rude Beboerforening har i 2010 opstillet et stort telt med støtte fra LAG-midler da landsbyen manglede et indendørs samlingssted. Udviklingen og udbygningen omkring teltpladsen på Holsteinborgvej er med tiden blevet et populært samlingssted for byens borgere. Her spiller byens borgere petanque, afholder årlig sommerfest, diverse koncerter, vin- og portvinssmagning, halloween og juletræstænding.

Landsbyen samarbejder med de nærliggende landsbyer og traditionen tro holdes der gudstjeneste i det fri organiseret af Menighedsrådet for Holsteinborg-Ørslev-Venslev en gang om året. Børneinstitutioner benytter også pladsen til korte spisepauser på udflugter i området.

Der er enkelte ledige grunde i Rude og mulighed for mindre udvidelser af landsbyen.



Petanque i Rude



Byskilt i Rude



Teltet i Rude



Affaldsindsamling i Rude

2.4. Venslev

Venslev er en idyllisk lille landsby yderst i områdets nordlige hjørne på grænsen til Næstved kommune.

Vejen bugter sig gennem byen og fører den besøgende forbi kirken og gadekæret. Kirken ligger lige ud til gadekæret, hvor man kan nyde sin frokost.

Nær indgangen til kirken finder man mindsten for amerikanske soldater, der mistede livet, da deres fly blev ramt og styrtede ned i Venslev by Påskedag den 9. april 1945, mens byens beboere var til påskeguds-tjeneste. Ved mindestenen er der desuden opført et monument af resterne af flyets propeller.

Venslev består af en blanding af ældre gårde og huse. Et særkende for byen er de gamle fæstegårde, der ikke er udflyttet, men samlet i byen.

Venslev er desuden kendt for at være kernestedet for en ny spirende vækkelsesbevægelse, der i starten af 1800-tallet udfordrede statskirken og enevældens monopol på fortolkningen af biblen. Vækkelsen blev født, da Lensgreve Frederik Holstein ansatte Rasmus Møller Sørensen (1799-1865) som lærer på Venslev skole fra 1827-1844. Lensgreven var en dybt greben kristen og en human godsejer og støttede Rasmus Sørensens ønske om at starte aftenskole om vinteren, hvor søgnebørnene skulle diskutere bibelske og historiske emner på baggrund af Grundtvigs tekster. Bønderne blev her opfordret til at tage selvstændig stilling i religiøse spørgsmål, som ofte også havde politiske undertoner.



Om sommeren mødes vi ofte til fællesspisning i Venslev



Mindsten og monument ved Venslev kirke



Venslev aktivitetsplads med aktiviteter for børn og voksne



Madpakkehuset i Venslev

Skolen blev nedlagt og overført til Kirkesskovskolen i 1956 og i dag er skolen revet ned og erstattet af en aktivitetsplads for landsbyens beboere.

I Venslev er der fortsat enkelte konventionelle landbrug, men også flere selvstændige enkeltmandsvirksomheder samt en større ingeniørvirksomhed med speciale i industriudstyr.

I byen er der adgang til fibernet.

Beboerne i Venslev mødes udenfor på den gamle skolegrund, der nu er aktivitetsplads for alle aldersgrupper med legeplads for de små børn, fodboldbane for de lidt større børn og petanquebane for de ældre. Der er desuden opsat grill og madpakkehus. Der er borde og bænke ved gadekæret og på aktivitetspladsen. Beboerne har også mulighed for at mødes indenfor i "klokkerhuset" ved siden af kirken.



Venslev set fra Bakkekammen

2.5. Ørslev

Ørslev er beliggende på Margueritrutten mellem Holsteinborg Slot og vejen til Glænø.

Ørslev er en typisk gennemfarts landsby, hvor der er huse og landejendomme på begge sider af vejen.


I den vestlige del af byen ligger Ørslev Kirke idyllisk placeret ved byens gadekær. Kirken er særlig kendt for kalkmaleriet Dansefrisen, der kan dateres tilbage til 1300-tallet.

Overfor kirken ligger Ørslev Kildevej, og her finder man Sankt Hans Kilde, hvor pilgrimme tilbage til 1300-tallet strømmede til med smerter, feber og hostende børn for at få helbredelse. Ved midsommer på Sankt Hans aften troede man, at vandet var særlig helende.

På græsset ved gadekæret er Ørslev-krukkerne placeret. De blev i 2020 udført af keramikeren Nelly Gaskin fra Skælskør. Hun har illustreret historien og fortællingen om en landsby, naboskab, socialt sammenhold, kirkens kendetegn, den hellige kilde, om naturen og sammenkomster mellem borgerne i og omkring Ørslev. Disse attraktioner tiltrækker ofte besøgende, der tit slår sig ned ved gadekæret og nyder medbragt mad og drikke på de dertil opstillede borde/bænkesæt. Fra kirken går der en ca. 3 km lang kirkesti ud gennem åbne marker videre mod Stubberup. Her kan man enten gå videre mod Glænø eller Stubberup/Basnæs Skov eller rundt retur til Ørslev.

Ørslev har 48 husstande indenfor byskiltet. Her er fortsat enkelte konventionelle landbrug og enkelte håndværkere, men ellers er langt de fleste af byens borgerne pendlere til arbejdspladser andetsteds.

I Ørslev er der flere fællesskabende aktiviteter i årets løb. bl.a. fredagsgrill i de lune måneder, petanque-turneringer, Ørslevfesten, Spis & Syng i kirken i den mørke tid, julelys over Ørslev.



Vintermøde ved gadekæret og kirken i Ørslev



Mødestedet ved gadekæret



Krukkerne som er landsbyens vartegn



Sang i Ørslev Kirke

3. Visionen

Om 10 år er indbyggertallet i LUP-området vokset, aldersgennemsnittet er faldet, og der er udviklet nye bæredygtige boformer, der tilgodeser såvel børnefamilier som ældre borgere.

Om 10 år er Kirkeskovsskolen fortsat det naturlige skolevalg for områdets børn og Kirkeskoven (skolen og tilhørende institutioner) er et naturligt fælles mødested for områdets borgere og foreninger med mulighed for samvær og deltagelse i fritids- og idrætsaktiviteter

Om 10 år er infrastrukturen i området – privat trafik/kollektiv trafik/samkørsel/stier/digital dækning – udviklet i en sådan grad, at strukturen understøtter et godt privatliv/arbejdsliv/erhvervsliv

Om 10 år er der en øget biodiversitet i området, og der er skabt flere muligheder for oplevelser i samspil med naturen med udgangspunkt i konceptet for den 'stille turisme' og en generel formidlingsindsats.

Om 10 år er viden om den lokale kulturarv formidlet til lokale, tilflyttere og besøgende og der er udviklet en større fælles bevidsthed om områdets kulturhistoriske værdier

Om 10 år er der mere synlighed om Kirkeskoven som en samlende faktor for et aktivt foreningsliv og civilsamfund. Der er også mere synlighed om mulighederne for at deltage i foreningsliv og frivillige initiativer i hele skoledistriktet. Stærke fællesskaber og lokale aktører samarbejder på tværs om fælles udviklingstiltag.



Bøgeskov



Hygge i Venslev



Havnefest i Bisserup

4. Målsætninger og indsatsområder

4.1. Bosætning

4.1.1. Vision:

Om 10 år er indbyggertallet i LUP-området vokset, aldersgennemsnittet er faldet, og der er udviklet nye bæredygtige boformer, der tilgodeser såvel børnefamilier som ældre borgere.

4.1.2. Om bosætningen

Der bor 1597 borgere i Kirkeskovsskolens skoledistrikt pr. 1. januar 2022 (data fra Slagelse Kommune). Mens der i 2021 har været en generel positiv befolkningstilvækst i kommunen, ser denne tendens ikke ud til at være slået igennem i Kirkeskovsskolens skoledistrikt, hvor der har været en befolkningstilbagegang på 4 %. Der er et markant fald i aldersgruppen 0-16 årige, og faldet er især sket indenfor de sidste år. Befolkningen i skoledistriktet er kendetegnet ved at antallet af ældre er stigende ligesom i mange andre landdistrikterne i det meste af Danmark. Bisserup har en stor andel af ældre borgere

Den største fraflytning i området er intern – dvs. at folk flytter fra distriktet mod købstæderne Skælskør, Slagelse og Korsør, også kaldet den 'dobbelte urbanisering'. De eksterne tilflyttere kommer fra nærtliggende byer (Skælskør), men også fra nabokommunen Næstved og Region Hovedstaden.

Som beskrevet i afsnittet om lokalområderne er landsbyerne og lokalsamfundene kendetegnet ved at have aktive fællesskaber, der skaber udvikling, trivsel og fællesskaber i området.

4.1.3. Boligmassen

En stor del af områdets boliger er familieboliger, der i dag bebos af ældre uden hjemmeboende børn. Mange ældre borgere ønsker ikke at fraflytte området, hvor de har deres sociale liv, og de bliver derfor ofte boende til trods for et ønske/behov for en mere overkommelig bolig. Det betyder, at området har en boligmasse, der kunne rumme et større antal borgere, end det i dag er tilfældet.

4.1.4. Mål for udviklingen:

- at tiltrække flere børnefamilier til området
- at give ældre borgere mulighed for at blive boende længst muligt i området
- at understøtte opførelsen af nye bæredygtige boliger



Musik ved havnen i Bisserup



Børneleg i Venslev

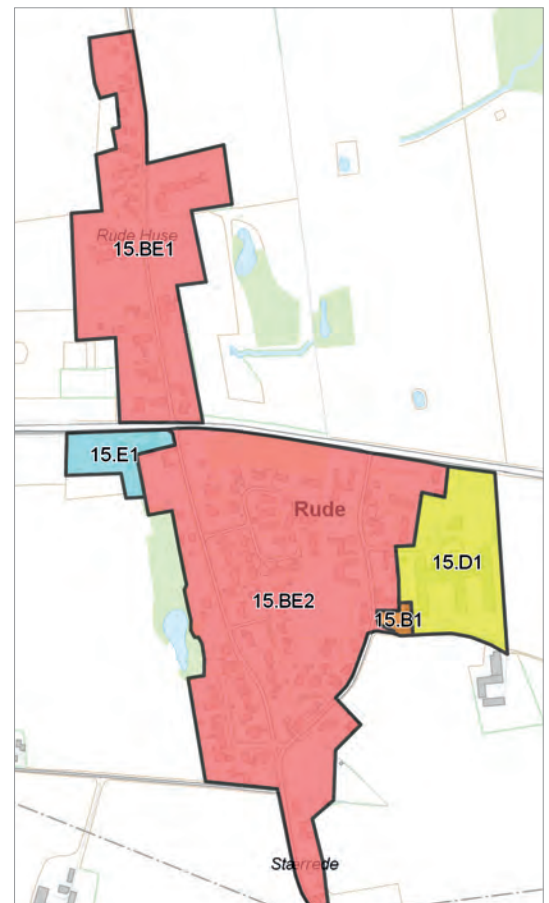
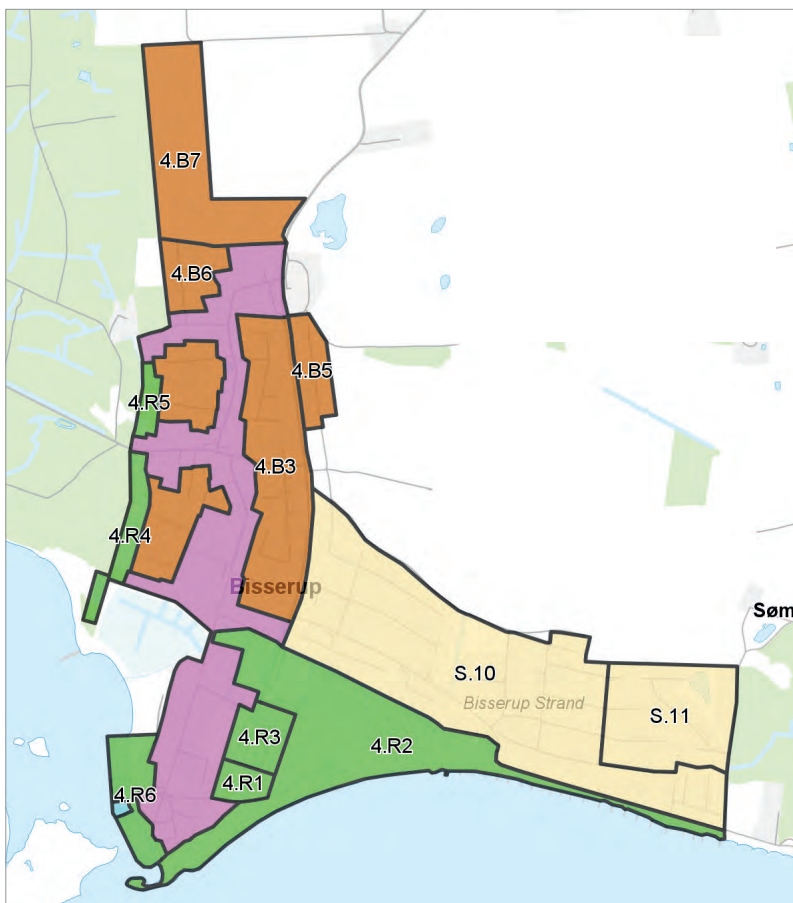
4.1.5. Handleplan:

- Vi vil arbejde for at Kommuneplanens muligheder for udbygning af boligmassen bliver realiseret hurtigst muligt
- Vi vil arbejde for at der bliver taget godt imod tilflyttere i hele området, f.eks. ved at der lokalt laves velkomstmøder og velkomstmateriale
- Vi vil arbejde på, at lokale ejendomsmæglere bliver bekendte med områdets mange potentialer med henblik på, at der sammen med salgsmateriale for boliger f. eks. udleveres velkomstmateriale og information om institutioner og foreninger
- Vi vil samarbejde med Slagelse Kommune om kampagner for at tiltrække børnefamilier fra Hovedstadsområdet

Fakta - mulighed for udvidelse af boligmassen

Kommuneplan 2021 giver mulighed for at opføre nye boliger i den nordlige del af byen i Bisserup, hvilket forudsætter, at der bliver udarbejdet en lokalplan for området.

Der er desuden mulighed for at bygge flere boliger i Rude.



4.2. Den samlede institution Kirkeskoven

4.2.1. Vision

Om 10 år er Kirkeskovsskolen fortsat det naturlige skolevalg for områdets børn og et naturligt fælles mødested for områdets børneinstitutioner, dagplejere, borgere og foreninger med mulighed for samvær og deltagelse i fritids- og idrætsaktiviteter

4.2.2. Om Kirkeskoven

Kirkeskoven, som ligger midt på landevejen udenfor de omkringliggende landsbyer, omfatter folkeskolen Kirkeskovsskolen, daginstitution, vuggestue og SFO og har således tilbud til børn fra de er 9 måneder til de går i 6. klasse. Derudover er der et tæt samarbejde med Børnebissen i Bisserup og lokale dagplejemødre, som kommer og benytter Kirkeskovens faciliteter. Skolen blev totalrenoveret i 2003 og fremstår indbydende, velholdt og funktionel. Ørslev Bjerre Idrætsforening har faciliteter i tilknytning til Kirkeskoven.

Skole og daginstitution samarbejder med lokale erhvervsdrivende om at give børn bedre indsigt i forholdene for stedbundne erhverv.

Børnenes hverdag udfolder sig i et trygt miljø, hvor børn og deres forældre kender alle institutionens medarbejdere på kryds og tværs. Institutionen Kirkeskoven er i en positiv udvikling og oplever en stigende søgning. Den positive udvikling kan yderligere understøttes, hvis Kirkeskoven og det omkringliggende område bliver omdrejningspunkt for flere lokale fællesskaber og udvikler sig til et naturligt samlingssted for lokalområdets borgere.

Elevernes faglige niveau er gennemgående højt, og undervisningen i kreative/praktiske fag vægtes højt. Elevernes generelle trivsel er ved seneste måling 98% (UVM 2021 – landsgennemsnit 91%) Ligeledes viser seneste forældretilfredshedsundersøgelse at Kirkeskovsskolen placeres bedst blandt skolerne i Slagelse Kommune og pænt over landsgennemsnittet. (Indenrigs- og Boligministeriet 2021)



Løbende børn på Kirkeskovsskolen

4.2.3. Mål for udviklingen

- at Kirkeskovsskolen er det naturlige skolevalg for børn i området
- at Kirkeskoven er et naturligt mødested for børn, unge og voksne og udgangspunkt for fællesskaber på tværs af generationer
- at samarbejdet mellem frivillige foreninger og fællesskabers udbygges således, at de har et engagement i skolen og medvirker til at styrke skolens profil og gøre den mere attraktiv
- at samarbejdet med lokale erhvervsdrivende udbygges, så eleverne får bedre indsigt i lokale erhverv og deres forhold

4.2.4. Handleplan

- Vi vil være gode til at fortælle om alt det, vi sammen kan og skaber i samarbejdet mellem dagplejere, daginstitutioner, skole, idrætsforeninger og andre foreninger i lokalområdet
- Vi vil synliggøre mulighederne for at bruge skolens mødefaciliteter, specialværksteder og udendørsområder
- Vi vil arbejde for, at Kirkeskovens tradition med at organisere 'åben skole' og 'åben institution' gribes af og udbygges i samarbejde med lokalområdets borgere og lokalråd
- Vi vil give lokale erhvervsdrivende mulighed for at etablere et kontorfællesskab på skolen.

Fakta

- <https://kirkeskovsskolen.slagelse.dk/om-skolen>
- <https://kirkeskovsskolen.slagelse.dk/om-skolen/faellesskab>
- <https://kirkeskovsskolen.slagelse.dk/for-foraeldre>
- Tilfredshedsmåling for skolen



Kirkeskovsskolen

4.3. Infrastruktur

4.3.1. Vision

Om 10 år er infrastrukturen i området udviklet i en sådan grad, at strukturen understøtter et godt liv, såvel privat som arbejdsmæssigt

4.3.2. Om infrastrukturen

Hvis Kirkeskovsskolens skoledistrikt skal være attraktivt i forhold til bosætning, er det vigtigt, at den fysiske og digitale infrastruktur er udbygget, så man kan bruge mobiltelefon, have en god netforbindelse og komme omkring uden nødvendigvis at bruge bil.

4.3.3. Bredbånd og mobiltelefon

I perioden med Corona var der mange, der arbejdede hjemme. Som konsekvens heraf er det blevet mere acceptabelt at arbejde hjemme flere dage om ugen, såfremt arbejdsopgaverne tillader det. Det betyder, at vi er mindre afhængige af, hvor vi bosætter os i forhold til arbejdspladsernes placering. Denne fleksibilitet kan betyde, at det bliver mere attraktivt at bosætte sig i landdistrikterne. Men det forudsætter en fortsat udbygning af den digitale infrastruktur (bredbånd og mobiltelefoni).

4.3.4. Mobilitet

Børn og unge og ældre skal have mulighed for at kunne transportere sig til skole, fritidsaktiviteter og sociale begivenheder uden nødvendigvis at være afhængige af at blive kørt af andre. Det skal gøres nemt at bruge flere forskellige måder at transportere sig på, så man kan få et lift eller tage cyklen eller el-løbehjulet til nærmeste busstoppested, hvor bussen kører til nærmeste by.

4.3.5. Bedre udnyttelse af ressourcer

Klimahensyn og det stigende behov for at bruge vores ressourcer på den mest optimale måde, kræver, at vi finder nye løsninger, så vi kører grønt og tænker i deleøkonomi. Derfor er der behov for, at vi ændrer vaner og udviser større fleksibilitet ved at køre sammen eller deler biler med hinanden.



Landevejen mellem Skælskør og Næstved, ved Rude

En del af vejnettet i Kirkeskovsskolens skoledistrikt består af smalle snoede landeveje. Der er en generel oplevelse af, at der bliver kørt stærkt på vejene, og af at vejenes beskaffenhed med manglende vedligehold og manglende oversigtsforhold resulterer i, at de ikke er særlig velegnede til bløde trafikanter som cyklende børn/unge.

4.3.6. Mål for udviklingen

- at fastholde og udbygge mulighederne for kollektiv transport til og fra området
- at børn, unge og ældre kan transportere sig selv
- at der etableres trafiksikre ruter for bløde trafikanter
- at fremme deleøkonomiske initiativer som samkørsel, delebilsordninger m.m.
- at der er en fuld udrulning af bredbånd og mobiltelefoni
- at der er etableret ladestationer så man kan køre i elbil i landdistrikterne

4.3.7. Handleplan

- Vi vil arbejde for gennemførelse af projekt: Forlængelse af fodsporet fra Hyllested til Bisserup via Venslev, Rude og Holsteinborg (se bilag)
- Vi vil samarbejde med Slagelse Kommune om trafiksikkerhed
- Vi vil samarbejde med Slagelse Kommune om tilpasning af den kollektive transport
- Vi vil samarbejde om udrulning af samkørsel via nabogo.



Børn på Kirkeskovsskolen



Cyklende børn



Venslev Kirke



Kollektiv trafik i nærområdet

4.4. Natur

4.4.1. Vision

Om 10 år er der en øget biodiversitet i området, og der er skabt flere muligheder for oplevelser i samspil med naturen med udgangspunkt i konceptet for den 'stille turisme' og en generel formidlingsindsats

4.4.2. Om naturen

Skoledistriktet rummer et særpræget landskab og mange naturværdier. En del af landskabet er karakteriseret som godslandskab med store åbne vidder og skov, hvor der dyrkes konventionelt landbrug og skovbrug. Landskabet ved Venslev er præget af dyrkede marker, vådområder og skov (Fyrendal Skov), hvoraf sidstnævnte bruges som udflugtsmål. Kyststrækningen langs Smålandsfarvandet kaldes dobbeltkysten og er meget særpræget med laguner og nor, her Holsteinborg Nor og Basnæs Nor, som er beskyttet mod Smålandsfarvandet af Glænø med de lange Østerfed og Vesterfed. Norene er lavvandede og vigtigt for havfugle, der lever af bunddyr. Langs kysten findes strandenge og naturtyper som grå/grøn klit, surt overdrev og klithede. Strandengene tjener som yngle- og rasteområde for et rigt fugleliv. Det er også fuglene der præger vildtreservaterne i Holsteinborg Nor og Basnæs Nor. Her yngler edderfugl, havterne, knopsvane, forskellige måger, mange ande- og vadefugle og, ikke mindst, havørnen. På Ormø holder fiskehejren til, og her er også en stor skarvkoloni. Blandt de talrige træfugle, der raster i området, er mange forskellige gæs, svaner og ænder, vibe, ryle, hjejle, lille kobbersneppe og stor regnspove.

Mens naturen i nogle af skoledistriktets områderne kan danne udgangspunkt for udvikling af rekreative aktiviteter, har naturen i andre områder behov for beskyttelse. Eksempelvis kan man vandre i den omkringliggende skov eller langs kysten ved Bisserup eller bruge Bisserup havn som udgangspunkt for ture i kano og kajak. I modsætning hertil vurderes Glænø kun at kunne rumme et begrænset antal besøgende på grund af naturens beskaffenhed, øens infrastruktur og generelle adgangsforhold. Derfor er der behov for at arbejde med formidling af regler for adfærd i naturen og regulering på steder, hvor naturen er særlig sårbar.



Udsigt fra parken ved Holsteinborg Gods

4.4.3. Projekter og projektidéer

Der er iværksat et projekt om udvikling af Lagunestien, der strækker sig fra Næstved Havn, over Bisserup, Skælskør til Korsør Station. Projektet udvikles i tæt samarbejde med lokale interessenter og har blandt andet til formål at formidle natur, kultur og kulturarv langs stien. Derudover arbejdes der for at skabe flere overnatningsmuligheder og inspirere til udviklingen af nye forretningsmuligheder. Projektet skal give besøgende lyst til at vandre på hele stien så man forhindrer at naturen lider overlast på specifikke steder.

Der er udarbejdet et projektforslag til Naturgenopretning af Basnæs Nor og Holsteinborg Nor, der har til formål at gennembryde dæmningen mellem Sjælland og Glænø for at forbedre vandkvaliteten og biodiversiteten i vandarealerne Holsteinborg Nor og Basnæs Nor.

På Glænø er der gennemført et omfattende projekt for at genetablere levebetingelserne for den truede klokkefrø. Den har nu kvækket lystigt på øen i mange år, men projektet kræver opfølgning.

4.4.4. Mål for udviklingen

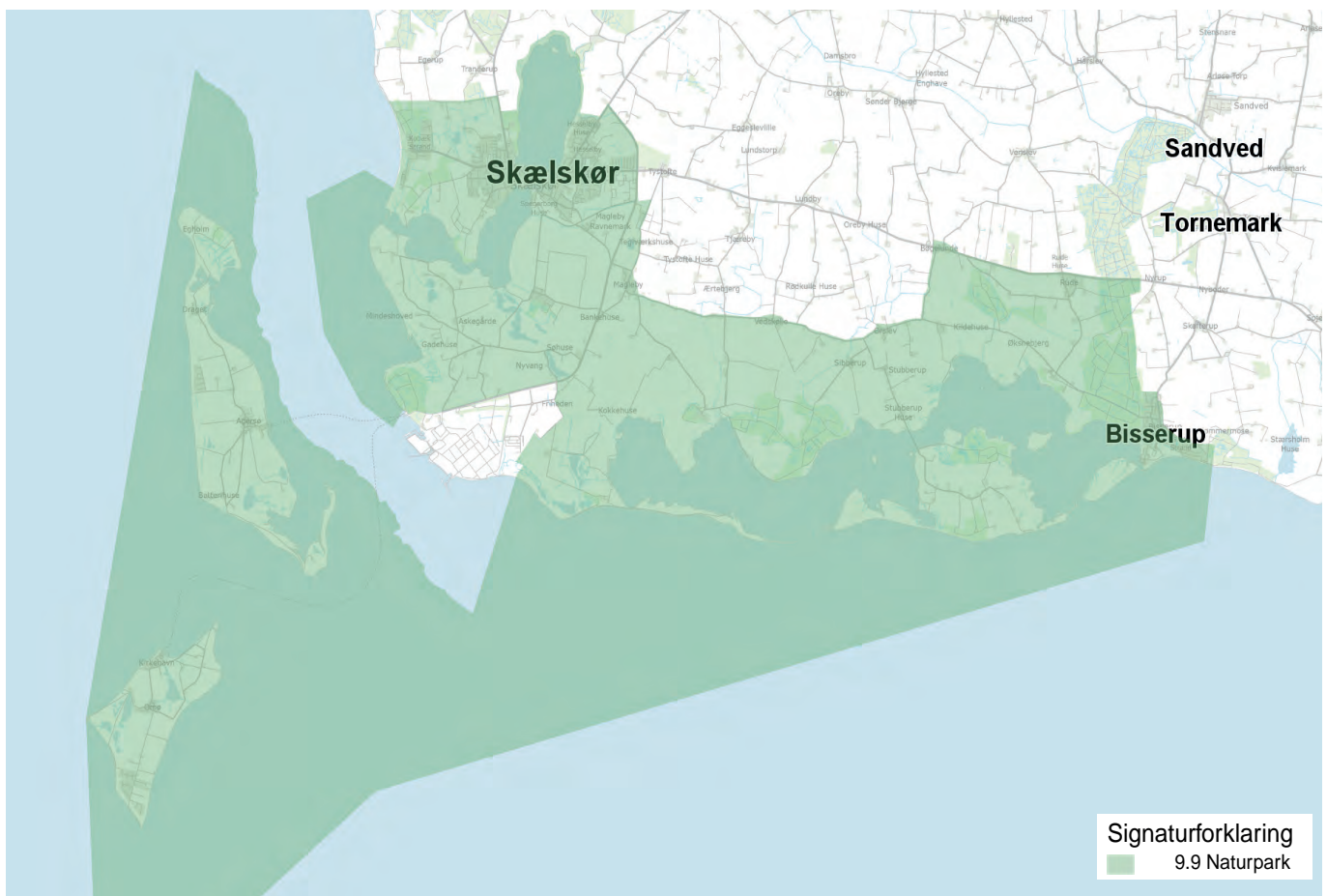
- at udvikle et fælles koncept for "den stille turisme"
- at skabe en tradition for naturformidling
- at iværksætte tiltag, der beskytter naturen
- at iværksætte tiltag, der øger biodiversiteten

4.4.5. Handleplan

- Vi vil udvikle et fælles koncept for den 'stille turisme'.
- Vi vil etablere samarbejde mellem de 5 lokalråd og Slagelse Naturskole om iværksættelse af formidlingsinitiativer, der spreder viden om naturen i området og medvirker til at regulere menneskers adfærd i naturen.
- Vi vil fortsætte arbejdet med at undersøge fordele og ulemper ved at gennemføre projektet om gennemstrømning af dæmningen til Glænø med henblik på at hæve vandkvaliteten i området. Projektet håndteres i samarbejde med Slagelse Kommune.
- Vi vil understøtte det lokale samarbejde om udviklingen af Lagunestien.
- Vi vil søge etablering af projekter, der fremmer biodiversiteten på private ejendomme, f.eks. gennem udbredelse af konceptet for 'vilde haver'
- Vi vil samarbejde mellem de 5 lokalråd og Slagelse Kommune om at øge biodiversiteten på kommunalt ejede arealer
- Vi vil i dialog med de private skovejere om at omdanne dele af de nuværende skove til urskov (oprindelig skov)

Fakta:

En del af kyststrækningen inkl. Glænø er Natura 2000 beskyttet område, og Holsteinborg Nor og Basnæs Nor er vildtreservater. Vildtreservatorordningerne medfører en række forbud, bl.a. mod jagt og sejlad, og der er adgangsforbud på både Øster- og Vesterfed i yngleperioden fra 1. april til 15. juli. Kommunen har i kommuneplan 2021 udpeget et område omfattende dobbeltkysten til udlægning af en naturpark.



4.5. Samarbejde og fællesskab

4.5.1. Vision

Om 10 år er Kirkeskoven en samlende faktor for civilsamfundet, hvor lokale aktører og foreninger samarbejder på tværs om fælles udviklingstiltag for indbyggerne i hele området.

4.5.2. Om samarbejde og fællesskab

Lokale foreninger eller grupperinger arbejder for at gøre det attraktivt at bo i vores landsbyer og lokalområder. Sociale fællesskaber er afgørende for at skabe trivsel og livskvalitet og kan være primus motor for at skabe lokal udvikling. Derfor er det vigtigt, at der er sociale mødesteder, hvor man samles, dyrke fællesskabet og drøfte de ting, der optager os. Men det er også afgørende, at vi samarbejder på tværs om aktiviteter, som vinder ved at blive løftet af flere, fordi vi hver især har noget at byde ind med.

Udover vores lokalråd og lokale foreninger, er Ørslev Bjerge Idrætsforening med sine 330 medlemmer, et stort aktiv for borgerne i vores skoledistrikt. Foreningen tilbyder hovedsageligt aktiviteter indenfor fodbold og gymnastik. Størstedelen af medlemmerne er børn op til 6. klasse og seniorer, mens unge mellem 12-18 år ofte går til sport i de større byer, hvor de går i skole og har deres netværk.

Vi ser et potentiale i at engagere foreninger og fællesskaber i Kirkeskoven, så det bliver et naturligt samlingssted for frivillige, der deltager i skolens hverdag indenfor gældende rammer, men også på en sådan måde at skolens faciliteter – med de muligheder, de tilbyder – bliver brugt i højere grad.

4.5.3. Mål for udviklingen

At styrke den lokale identitet og sammenhængskraften i såvel den enkelte landsby som i hele Kirkeskovens område

- At styrke det lokale samarbejde om events for alle beboere i Kirkeskovens område
- At skabe trivsel og forebygge ensomhed
- At understøtte lokale ildsjæle i udviklingsinitiativer



Hyggedag i Venslev



Affaldsindsamling samarbejde og fællesskaber

4.5.4. Handleplan

- Vi vil arbejde for, at der i alle landsbyer er være mulighed for at borgerne kan mødes uforpligtende på kryds og tværs, med mulighed for et socialt liv og sociale netværk.
- Vi vil beskrive den enkelte landsbys kulturarv og særpræg med henblik på at skabe lokal identitet. Beskrivelser, fotos kan overdrages til Skælskør Bibliotek.
- Vi vil profilere skole, det lokale erhvervsliv og foreninger som mødesteder, der medvirker til at skabe sammenhængskraft i området.
- Vi vil udarbejde et katalog der beskriver mulighederne for at deltage og engagere sig i lokale fællesskaber, foreninger og i frivilligt socialt arbejde
- Vi vil styrke samarbejdet mellem de 5 lokalråd med henblik på gensidig sparring og inspiration til såvel individuel som samlet udvikling.
- Vi vil søge at etablere fællesskabsprojekter som f.eks. et fælles drivhus, der kunne sikre tomater til hele byen eller en fælles køkkenhave.
- Inspiration fra www.incredibleedible.org.uk/



4.6. Kultur

4.6.1. Vision

Om 10 år er viden om den lokale kulturarv formidlet til lokale, tilflyttere og besøgende og der er udviklet en større fælles bevidsthed om områdets kulturhistoriske værdier

4.6.2. Om kultur

Vores historie og kulturarv er en vigtig del af vores identitet og en nøgle til at forstå, hvorfor skoledistriktet har udviklet sig, som det er tilfældet. Alle landsbyer og lokalområder rummer historier som er interessante og vigtige at kende. De udgør et vigtigt potentiale i udviklingen af den stille turisme, hvilket dog forudsætter at de bliver samlet, og at der bliver arbejdet med formidlingen af dem.

4.6.3. Mål for udviklingen

- At formidle vores kulturarv som et samlet hele, for at understøtte vores identitet og sammenhængskraft samt for at bidrage til udviklingen af den stille turisme i området
- At bruge historien om H.C. Andersens ophold i området som løftestang for udviklingen af den stille turisme.
- At engagere lokale ressourcer i indsamling af data om vores kulturarv og formulering af en samlet historie om området.
- At etablere lokale samarbejder, eksempelvis mellem kirkerne og lokalsamfundene eller lokalsamfundene imellem, med fokus på formidling af vores kulturarv.

4.6.4. Handleplan

- Vi vil indgå aftale med offentlige og private institutioner i Kirkeskovsskolens område om, at landsbybesøg skal indgå i årsplanen, ligesom vi vil opfordre landsbyerne til at invitere institutioner eller klasser på besøg
- Vi vil arbejde på at få etableret en hjemmeside, der formidler kulturarbejdet, og hvor man kan læse om skoledistriktets mange historiske og kulturelle værdier. Hjemmesiden kan have links til andre sites, der formidler kulturarv samt kontaktoplysninger til lokale guides.
- Vi vil arbejde på at få etableret digital formidling på steder med kulturhistorisk interesse
- Vi vil organisere besøg i hinandens landsbyer/lokalsamfund, hvor vi fortæller historier, der knytter sig til stederne.
- Vi vil samarbejde med kommunen om at genudbyde uddannelsen som landsbyguide i forbindelse med udviklingen af den stille turisme i området

5. Kommunens planer, strategier og politikker med relevans for LUP'en

5.1. Kernefortællingen

Den Lokale Udviklingsplan taler ind i kommunens kernefortælling 'Storebæltsforbindelse til det gode liv', der bygger på de tre pinde: Beliggenhed, Det gode liv, Uddannelse, idet den påpeger potentialerne for øget bosætning i stærke fællesskaber og naturskønne omgivelser i den sydlige del af kommunen.

5.2. Ejendomsstrategien

Et fokusområde i kommunens ejendomsstrategi er multianvendelse, hvilket vil sige at kommunale bygninger skal anvendes i videst muligt omfang og gerne til flere formål. Dette ligger i tråd med ønsket om at Kirkeskoven – udover at rumme en velfungerende skole og flere institutioner – også skal fungere som socialt mødested og omdrejningspunkt for rekreative aktiviteter blandt borgerne i lokalsamfundet.

5.3. Landsbyanalysen

Jævnfør kommunens landsbyanalyse, som omfatter landsbyer mellem 100-400 indbyggere, defineres fire indsatsområder, som har potentiale til at skabe en positiv udvikling i landsbyerne: rum til fællesskaber, tilpasning af boligmassen, bedre infrastruktur og styrkelse af kultur/naturkvaliteter. Disse indsatsområder er samstemmende med flere af de indsatsområder, som er beskrevet i Den Lokale Udviklingsplan.

5.4. Kommunens bæredygtighedsstrategi

Den Lokale Udviklingsplan ligger i tråd med kommunens bæredygtighedsstrategi i forhold til fokus på klima og biodiversitet, som beskrevet i indsatsområdet om natur.

5.5. Kommuneplan og kommuneplantillæg

I forbindelse med lokalplan 48 for Rude er der udarbejdet et kommuneplantillæg der giver mulighed for at den gamle hospitalsbygning i landsbyen kan anvendes til bolig i to etager.

I Kommuneplan 2021 giver udlæg 4B7 mulighed for at opføre nye boliger i Bisserup i tæt lav bebyggelse nord for byen. Der skal udarbejdes en lokalplan for området. Området kan eventuelt bruges til opførsel af bofællesskaber for alle aldre.

